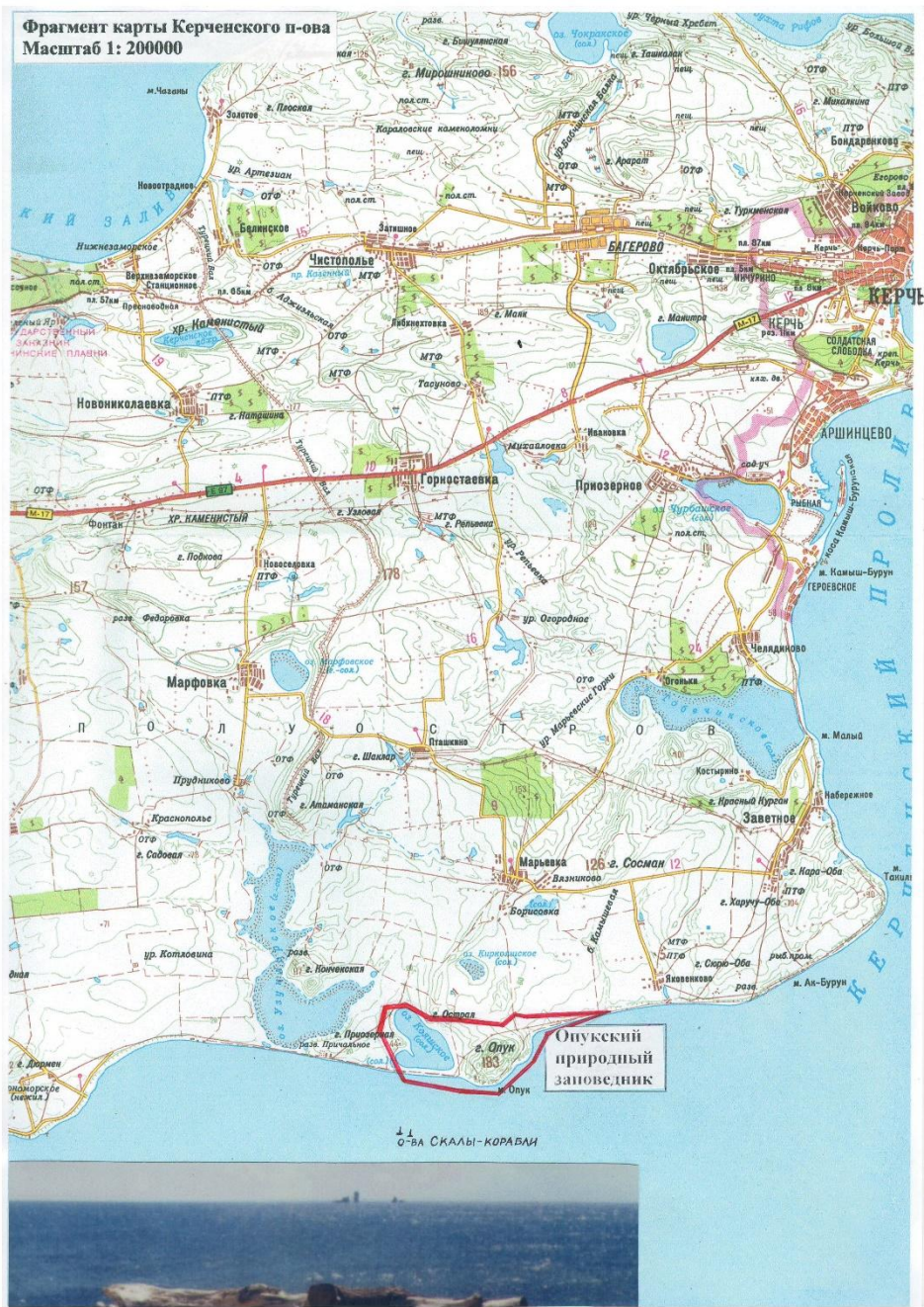


Фрагмент карты Керченского п-ова
Масштаб 1: 200000



Опукский природный заповедник

Презентация составлена учителем географии МБОУ «СОШ № 38» г. Симферополя Республики Крым
Ровенской Натальей Алексеевной




ПО

Опукский природный заповедник

- Учреждён в мае 1998 года в восточной части Крыма, на юге Керченского полуострова для сохранения и воспроизведения степных природных комплексов равнинного Крыма и аквакомплексов Черного моря.
- Площадь заповедника - 1 592,3 га, из них 62 га — акватория Черного моря с островами Скалы-Корабли, возвышающимися в море в 4 км от берега. В состав заповедника входят участки суши в районе мыса Опук, гора Опук (185 м над у.м.), лагунное озеро Кояшское глубиной 0,6 м и прилегающая акватория Черного моря, которые в совокупности имеют большое природоохранное значение.
- Посещение заповедника возможно только с научной и эколого-образовательной целями в сопровождении ответственных работников заповедника. Для этого на территории заповедника разработаны три сухопутные экологические тропы: «Урочище Опук» (маршрут № 1), «Между морем и озером» (маршрут № 2), «Прибрежная» (маршрут № 3) и морская «Элькен-Кая» (маршрут № 4).
- Однажды здесь побывал известный художник и поэт, певец Восточного Крыма – Киммерии - Максимилиан Волошин. Посетив Опук, мы ощутили удивительную созвучность увиденных на Опуке пейзажей с настроением стихов и прозрачных акварелей Волошина и постарались отразить это в данной презентации...

«С Максимилианом Волошиным по горе Опук»



«Чувство родины неизбежно связано с пейзажем...


Пейзаж – это лик родной земли, лицо матери. От созерцания этого лика в душе поднимается та тоска, та жалость и нежность, та любовь, с которой

свя




о родины...»

М. Волошин



Гора Опук и птицы - символы заповедника



Некогда, с утонувшего у
здешних берегов
чужеземного корабля
спаслись две злые
женщины...



Страницы истории

Остатки античного города
Киммерик (VI в. до н. э. –
III в. н. э)



Плита с руническими надписями,
относящаяся к германскому
племени герулов, магов и чародеев



Царство природы на Опуке:

423 вида высших сосудистых растений, из которых 48 видов – эндемичные, 23 вида занесены в Красную Книгу Крыма.



Раритетная фауна Опукского заповедника

93 вида позвоночных животных и почти 100 видов беспозвоночных. Особенно много видов птиц, пресмыкающихся, насекомых, обитателей моря



Многообразие природных убежищ – причина необыкновенного биоразнообразия заповедника!



Рельеф и геологическое строение горы Опук

М. Волошин: *«Её плоскогорья изъедены узкими щелями, напоминающими трещины ледников...»*



Огромные трещины, глубиной до 30 метров пересекают плато

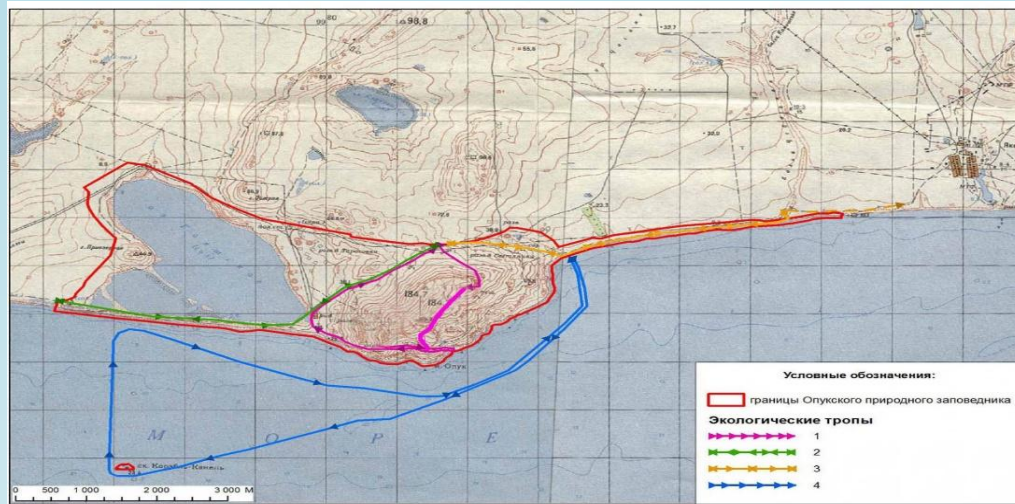
М. Волошин: «Гроты, выветренные сквозняками на углах обрывов, подражают своей внутренней отделкой сталактитам»



«Гора образована из мягкого, как мел, камня и вся проработана, глубоко и подробно тонкими вникающими пальцами дождя, ветра и солнца».



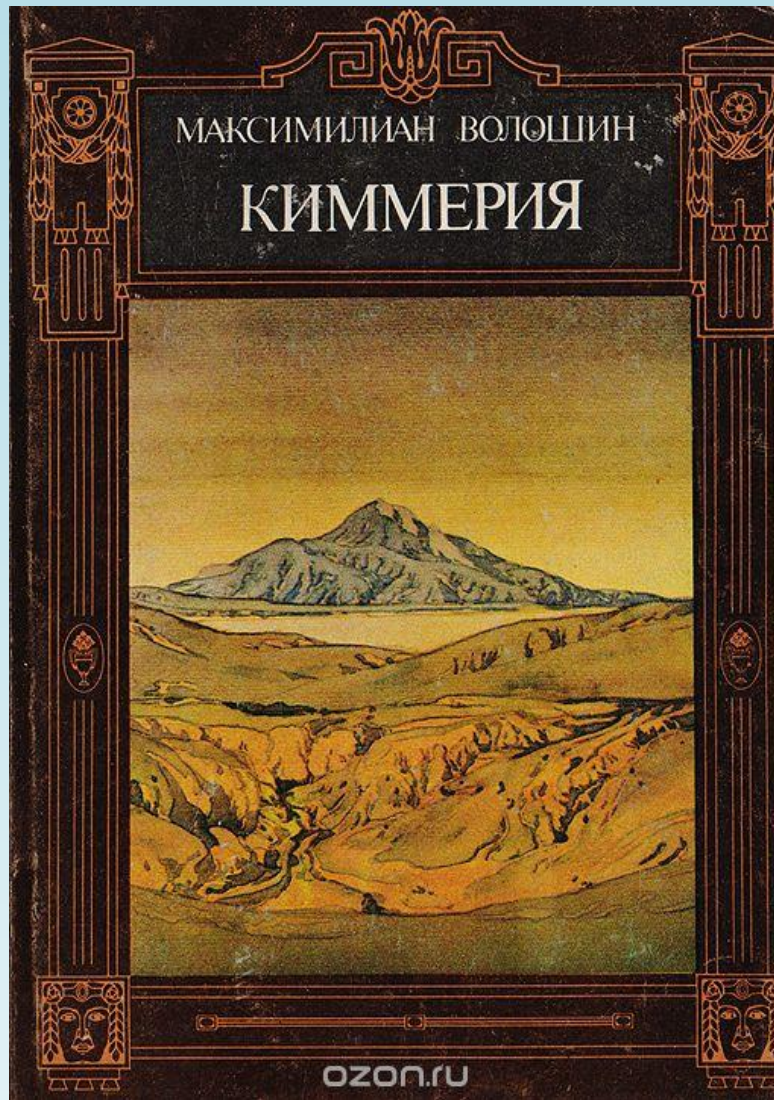
Скалы-Корабли



Главное событие года на Опуке – прилёт розовых скворцов!



Вдохновляющий Стук. Стук как
посвящение...



Максимилиан Волошин

Константин Богаевский



«Волокнистых облак
пряжи и холмов
Крылатый взмах,
Как японские
пейзажи на
шелках...»

«Сквозь
серебристые
туманы
лилово-
дымчатые
планы
С чудесной
лягут
простотой...»





«Фиалки
волн и
гиацинты
пены
Цветут на
взморье
около
камней...»

«По холмам бегут к заливам тропы»





«Равнина вод
колышется
широко,
обведена
серебряной
каймой»

В перламутровых озёрах отраженье облаков...



Спасибо за внимание !



Список интернет источников,

использованных при подготовке презентации

<http://krymoteka.com/>, <http://журналкрым.рф/>,

<http://strana.ru/>,

<http://www.photosight.ru/>, <http://invtur.com.ua/>,

<http://www.forumfloristov.ru/>, <http://www.kerch.com.ru/>,

<https://vk.com/>, <http://afalin.mya5.ru/>,

<http://tandemtour.ru/>,

<http://www.plantarium.ru/>, <http://krymair.ru/>,

<http://lenino.info/>,

<http://www.tourprom.ru/>.

На слайдах №№ 8-9, 13-18 – фотографии автора