

Исследователи



Растительный мир



# Путешествие по Африке

Население



Города и страны



Животный мир



Водный мир



Всякая всячина



1

2

3

4

5

6

7

8



1

2

3

4

5

6

7

8



1

2

3

4

5

6

7

8



1

2

3

4

5

6

7

8



1

2

3

4

5

6

7

8



1

2

3

4

5

6

7

8



1

2

3

4

5

6

7

8





Эта трава может достигать в высоту  
более 7 м, а её плоды мы с  
удовольствием употребляем в пищу.



# Банан





Это дерево-  
резервуар  
является  
стражем  
саванны.

# Баобаб



О какой пальме говорят: «Королева пустыни,  
она всегда держит голову в огне, а ноги в воде»?



# Финикова я пальма





Её плоды  
похожи по  
внешнему виду  
и по вкусу на  
пряник, она  
уникальна тем,  
что ствол её  
ветвится

# Дум-пальма







Крона этого  
дерева похожа на  
нераскрывшийся  
ЗОНТ

# Зонтичная акация





Эту травянистую лиану, стебли которой достигают от 1 м до 5 м, часто называют «сладким картофелем».

# Батат





Вечнозелёный  
кустарник, корни  
которого богаты  
крахмалом.

В сыром виде  
корнеплоды  
очень ядовиты и  
употребляются в  
пищу варёными  
или печёными.



# Маниок (кассава)





Это удивительное дерево-карлик, являющееся дальним родственником ели, кедра и сосны, можно встретить в пустыне Намиб.

# Вельвичия удивительная





Этих животных называют  
«кораблями пустыни».



# Верблюды

ы





Житель  
африканских  
лесов, обезьяний  
гигант

# Горилла





На вид – безобидное насекомое, при укусе у человека вызывает сонную болезнь

Муха це-це



Kenya 2006



Эта птица очень  
прожорлива,  
съедает  
выброшенные  
остатки пищи, за  
что очень уважаема  
местными  
жителями

# Африканский марабу







Это животное живёт в  
норе, вырытой им в  
земле. Втискивается  
внутри неё задом.

Бородавочни

к





Это древнейшая из известных цивилизация.  
Они появились несколько миллионов лет  
назад, в народе их называют «белыми  
муравьями».

# Термиты





Эта птица имеет  
длинные как у  
журавля ноги,  
которыми может  
затоптать змею

# Птица- секретарь





Его длина может достигать 5 м.

# Аллигатор







Известный английский  
путешественник,  
исследователь  
Центральной и Южной  
Африки, открыл один  
из самых мощных на  
Земле водопадов –  
Викторию.

# Давид Ливингстон





Американский путешественник, журналист, который отправился в Африку на поиски знаменитого английского путешественника Давида Ливингстона. Открыл массив Рувензори, озеро Эдуард, проследил, что река Кагера впадает в озеро Виктория, изучил долину реки Конго и

# Генри Мортон Стенли





Португальский  
мореплаватель,  
который первым достиг  
южной оконечности  
Африки и, обогнув её,  
открыл морской путь в  
Индию.

# Бартоломеу Диаш





Царица Древнего Египта, которая организовала первую документально подтверждённую экспедицию в «страну благовоний» – Пунт (так в XV в до н.э. египтяне называли восточную оконечность Африки – Сомали).

# Хатшепсут







Крупнейший русский учёный, ботаник-растениевод и путешественник, за плечами которого 80 тыс. км пути (расстояние, равное двум земным экваторам) и около 60 стран, где им было собрано более 6000 образцов культурных растений; в 1926-1927 гг возглавил экспедицию в северо-восточную часть Африки и установил, что Эфиопия является родиной ценных (твёрдых) сортов пшеницы.

# Николай Иванович Вавилов





Русский  
исследователь  
Африки, который в  
1876-1878 гг и в  
1879-1886 гг  
путешествовал по её  
центральной части,  
исследуя водораздел  
Конго, Нигера и Нила,  
составил первую карту  
этой водораздельной  
области

Василий  
Васильевич  
Юнкер






Португальский мореплаватель, который в 1497-1498 гг., прокладывая морской путь в Индию, прошёл путь вдоль юго-восточного и восточного побережья Африки до Малинди (ныне является городом-курортом в Кении)

# Васко да Гамма





Выдающийся путешественник Греции, который в V в до н.э., путешествуя по Египту, побывал у знаменитых египетских пирамид и сфинкса, а затем поднялся вверх по Нилу и описал «особенности природы Египта: отсутствие облачности и дождя, подъём и разлив воды в Ниле в самое жаркое время года, животных, не известных в Малой Азии и Греции (крокодилов и гиппопотамов)»

# Геродот








Эти народы  
заселяют  
Северную  
Африку,  
ведущей  
религией  
является ислам.  
Превышают по  
численности  
коренных  
жителей  
Северной  
Африки

# Арабы





В экваториальных лесах Африки можно встретить людей очень низкого роста: высота мужчин около 150 см, а женщин – 137 см

# Пигмеи





Арабы-  
кочевники,  
живущие в  
пустыне

# Бедуины





Эти народы проживают на острове  
Мадагаскар

# Малагасийц ы







В переводе с английского название этого народа означает «человек степи», а с нидерландского - «лесной человек». Это люди низкого роста до 150 см с красноватым оттенком кожи. Особенностью национальной кухни считаются личинки муравьев, а лакомством является жаренная саранча.

# Бушмены





У женщин этого племени существует традиция растягивать нижнюю губу, вставляя в неё глиняный диск внушительных размеров (чем больше диск, тем выгоднее можно выйти замуж)

# Мурси





Коренные жители Северной Африки. Имеют светлую кожу, мужчины высокие и худощавые, а женщины очень красивые.

Амазахи  
(греч.  
берберы)





Аборигены Канарских островов. Это были высокие блондины с белой кожей и голубыми глазами, жили в горных пещерах, разводили скот, занимались земледелием. У них не было лодок, но они умели мастерски ловить рыбу. В конце XV в. в результате испанской колонизации этот народ был почти весь истреблён или увезён в рабство

Гуанчи







К этой одной из самых длинных в мире реке, путь которой проходит по территории многих государств Африки, обращены слова, высеченные иероглифами на гранитной стене древнего зернохранилища:  
«Хвала тебе, кормилец  
.....!»

# Нил





Эта река дважды  
пересекает экватор и  
называется так же, как и  
страна, расположенная в  
её бассейне

# КОНГО





До этой реки, расположенной в Южной Африке, пытался добраться «добрый доктор Айболит» в стихотворении К. И. Чуковского.

# Лимпопо





Этот водопад, расположенный на реке Замбези, был открыт в 1855 г выдающимся исследователем Африки Д. Ливингстоном. Его название на языке племени макополо означает «гремящий дым»

# Водопад Виктория



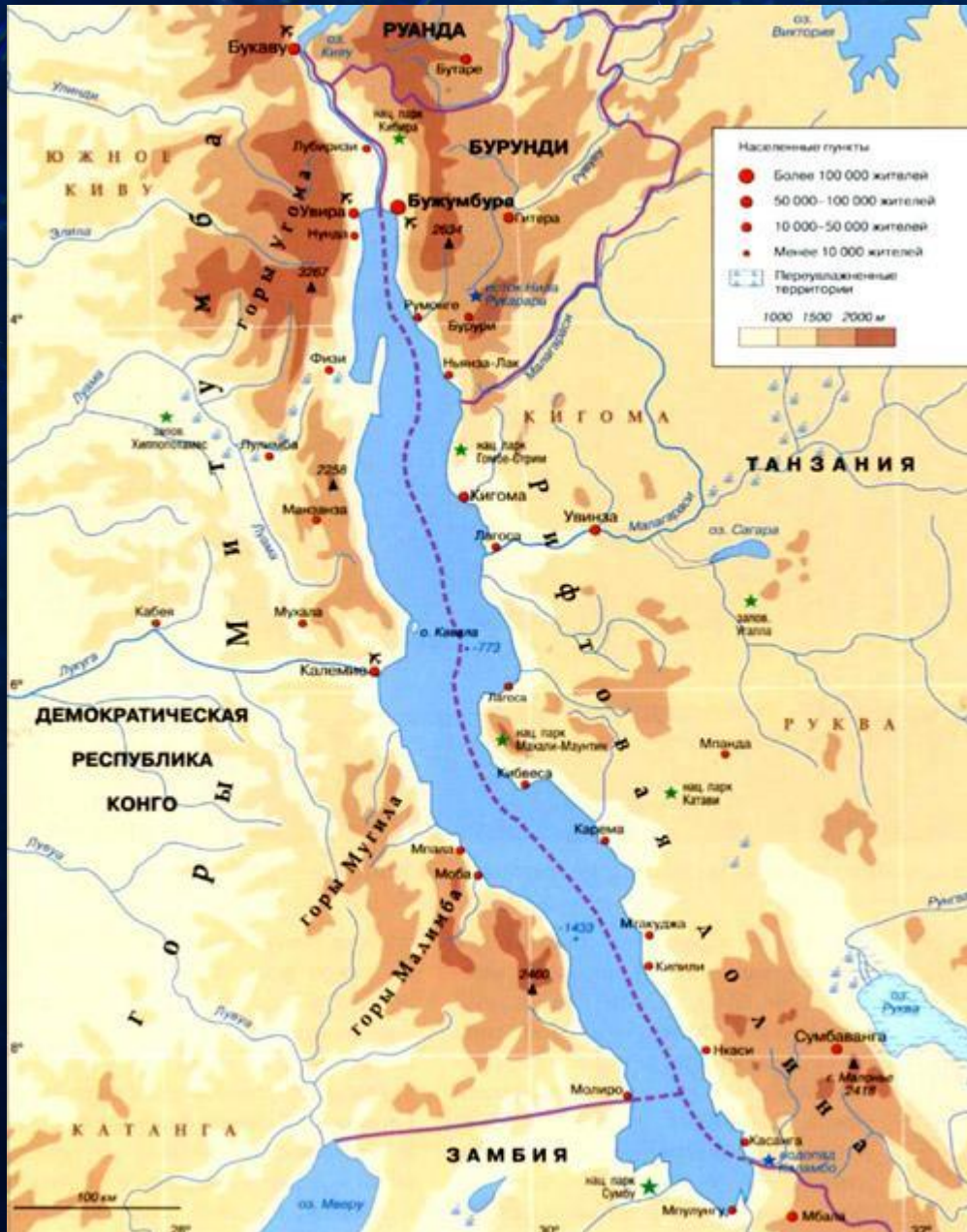




Это красивое и живописное озеро с плавающими на нём островами, на которые решаются опускаться только птицы, - одно из трёх самых больших озёр материка, называемых Великими африканскими озёрами. Оно принадлежит к числу самых крупных озёр мира, а в Африке по величине занимает первое место. Открыл его в 1858 г английский путешественник Д. Спик

# Озеро Виктория





Это озеро называют сестрой Байкала за его глубину (1470 м) и одновременно оно является самым длинным в мире пресноводным озером. Расположено в Центральной Африке

# Озеро Танганьика





По легенде эта «чёрная река» является туловищем гигантской гидры, с которой боролся великан Эко, защитник острова Лагос (земли Эко)

# Нигер





В Южно-Африканской республике, в нижнем течении реки Оранжевой, в диком каменистом краю, находится одно из чудес материка – самый высокий водопад Африки. Его название происходит от готтентотского слова «аукёребис» – шумное место. Назовите этот водопад.

# Ауграбис





Эти два африканских города по числу жителей превзошли 10-миллионную отметку



Каир



Лагос



По преданию, древнегреческий историк Геродот назвал эту страну «даром Нила»

# Египет





Эта страна  
является  
единственной  
экономически  
развитой страной  
на материке  
Африка

Южно-  
Африканская  
республика  
(ЮАР)





Значительная территория этого государства, расположенного к востоку от одноимённого с ним озера, находится в большой зависимости от его режима, так как для озера характерно непостоянство размеров и очертаний берегов. О каком государстве и озере идёт речь

# Чад







Почти всю территорию  
этой страны занимает  
нагорье,  
поднимающееся в  
среднем на высоту  
2000-3000 м,  
прорезанное ущельями  
и речными долинами,  
которые «распилили»  
огромный массив  
нагорья на  
обособленные  
массивы  
столообразных  
возвышенностей.  
Главная товарная

# Эфиопия





Это город-столица. Здесь находится музей Д. Ливингстона – исследователя Африки, первооткрывателя водопада Виктория, а также знаменитый рынок Камвала, который занимает несколько кварталов территории и очень напоминает восточные шумные базары

# Лусака – столица Замбии





Эту страну, расположенную на побережье Гвинейского залива называли страной саванн и лесов

# Гана





Эту страну называют страной  
ТЫСЯЧИ ХОЛМОВ

# Руанда







Этот африканский вулкан  
является одновременно и  
высочайшей точкой материка

# Килиманджаро





В этом биосферном заповеднике, расположенном в Танзании, особенно много хищников (самая большая плотность по всей Африке). Заповедник находится в кратере вулкана (кальдере) диаметром 20 км

# Нгоронгоро





Эта величайшая пустыня славится самыми частыми миражами. У бывалых путешественников есть карты с отметками и описаниями конкретных миражей в различных регионах пустыни

# Сахара





Эту пальму называют деревом путешественников. Плоды её съедобны, а в пазухах листьев, образуемых расширенными черенками, скапливается вода. Родиной дерева является остров Мадагаскар.

# Равенала







Страшнейший ураган пустыни

# Самум





Сосуды для воды из  
продолговатых тыкв

# Қолданыс



Эти насекомые приносят настоящее бедствие, уничтожая всю растительность на своём пути, объедая кору на деревьях, не брезгуя даже рубашками из хлопка.



# Саранча





Археологи во многих местах на территории Мадагаскара нашли скелеты этой бескрылой птицы и её яйца ёмкостью до 8 л. Когда-то коренные жители острова использовали скорлупу яиц для хранения питьевой воды. Высота этой птицы достигала почти 3 м.

# «Птица-слон» или эпиорнис





Презентацию подготовила учитель  
географии МОУ «Средней  
общеобразовательной школы» г. Боровска  
Масленкова Л. А.

## Используемая литература:

1. Академический школьный учебник. География 7. Под ред. А. И. Алексеева. Изд. Москва «Просвещение», 2014.
2. Занимательная география. А. Безруков, Г. Пивоварова. Изд. Москва «АСТ-ПРЕСС», 2001.
3. География материков и океанов. 7 класс. В. А. Коринская, И. В. Душина, В. А. Щенёв. Изд. Москва «Дрофа», 2007.
4. По страницам занимательной географии. Г. П. Пивоварова. Изд. Москва «Просвещение», 1990.
5. По материкам и океанам. Книга для чтения по географии материков и океанов. Составители: Н. П. Смирнова, А. А. Шибанова. Изд. Москва «Просвещение», 1988.
6. Сеть Интернет.