

# Географическое положение Северной Америки



Презентацию  
выполнил  
учитель географии  
МБОУ «СОШ №4 с.  
Катар-Юрт»  
Хусенов.Р.И.

- ▣ *Как расположен материк относительно экватора, тропиков (полярных кругов) и нулевого меридиана.*
- ▣ *Найдите крайние точки материка*
- ▣ *Определите, какие океаны и моря омывают материк.*
- ▣ *Характеристика береговой линии.*

# Географическое положение материка

# Общие сведения

-Площадь Северной Америки с островами составляет 24.2 млн км<sup>2</sup>

Протяженность Северной Америки с севера на юг составляет 7326 км, а протяженность с запада на восток равна около 4700 км.

Наивысшая точка Северной Америки — гора Мак-Кинли — 6194 м, самая низкая — Долина Смерти — 86 м ниже уровня моря.



- ▣ Северная точка мыс Мерчисон
- ▣ Южная точка мыс Марьято
- ▣ Западная точка мыс Принца Уэльского
- ▣ Восточная точка мыс Сент-Чарльз

Крайние точки материка

*История  
открытий  
материка*

- открытие ее норманнами
- испанское завоевание
- периоды поиска северо-западного прохода и изучения внутренних районов материка

# Этапы открытия и исследования Северной Америки

# Таблица

Дата	Исследователи	События
1000 г.	Лейф Эйриксон	
	Христофор Колумб	
	Джон Кабот	
	Михаил Гвоздев и Иван Федоров	
	Витус Беринг и Алексей Чириков	
	Григорий Шелехов	
	Александр Маккензи	
	Николай Вавилов	



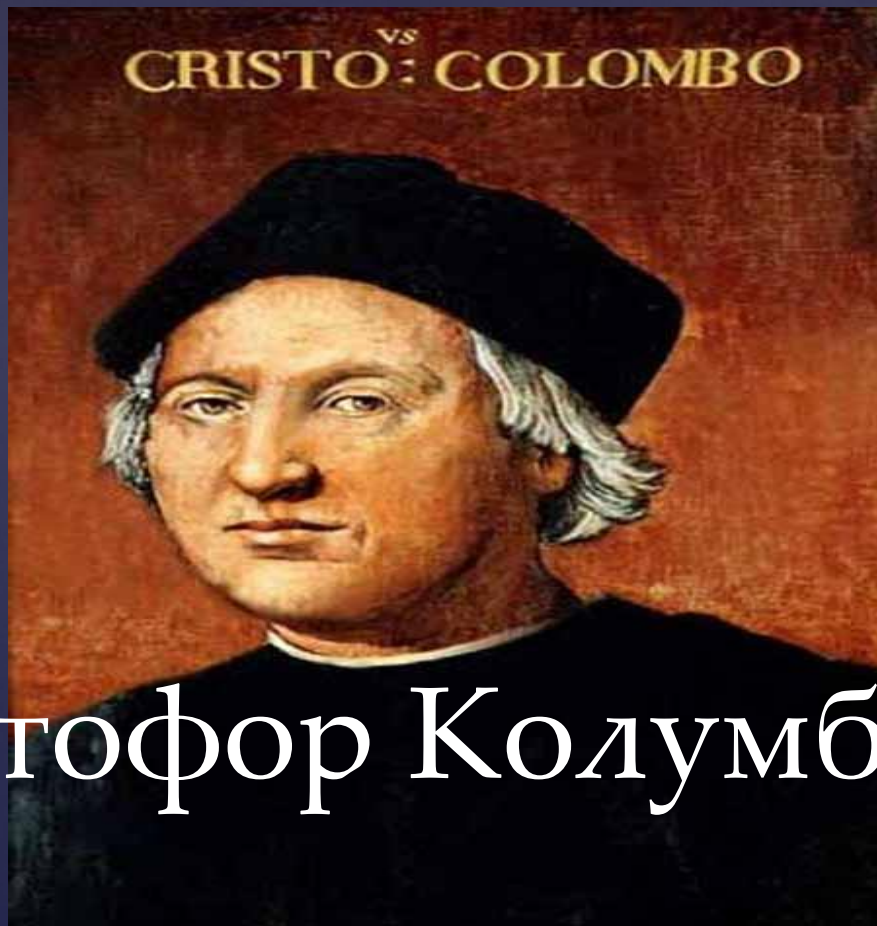
ВИКИНГИ






Лейф Эйриксон

vs  
CRISTO : COLOMBO

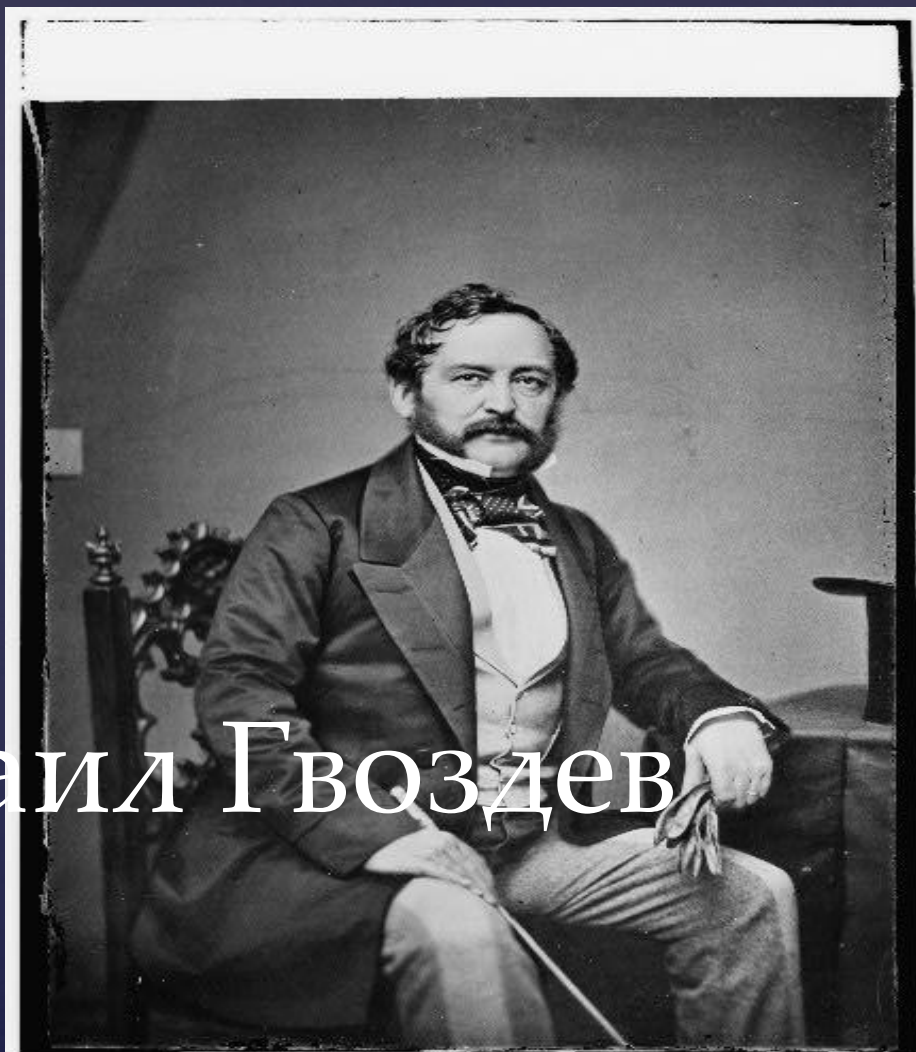


Христофор Колумб




Джон Кабот

Михаил Гвоздев





«Святой Петр» и «Святой  
Павел»



Витус Беринг



Алексей Чириков

Григорий Шелехов  
«Русский Колумб»







Русская река



# Форт Росс



Н.И. Вавилов. Рим. 1927 г.

# Николай Иванович Вавилов



Александр Маккензи

- ▣ Сегодня я узнал...
- ▣ Было трудно...
- ▣ Я понял что...
- ▣ Теперь я могу...
- ▣ Я научился...
- ▣ У меня получилось...
- ▣ Я смог...

# Рефлексия