

*Природные
комплексы Дальнего
Востока*





0 400 800 км

**ДАЛЬНЕВОСТОЧНЫЙ
ФО**

- 1 - Корея
- 2 - Приморский край
- 3 - Сахалинская обл.
- 4 - Камчатская обл.
- 5 - Еврейская АО

• Чукотское нагорье



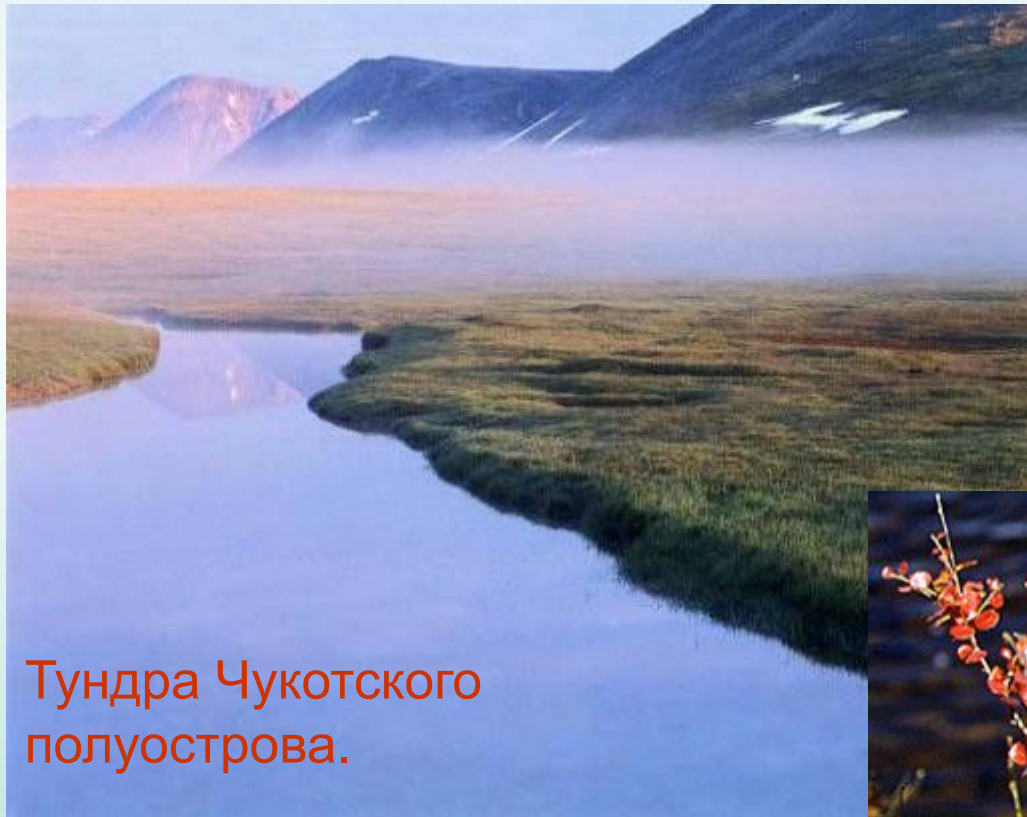


**Климат Чукотки
очень суров.
Местные
старожилы
шутят, что один
месяц в году
погода
на Чукотке стоит
плохая, два —
очень плохая,
а девять —
скверная.**

Коренные жители Чукотки



Тундра.

Тундра характеризуется безлесием. Среди скудной растительности встречаются ягодные кустарнички, карликовые деревья.



Тундра Чукотского полуострова.





Морошка

Черника





Чукотские
одуванчики

Чукотские ромашки





Не менее разнообразен и животный мир Чукотки, который принадлежит типичному «арктическому комплексу» с центром в Аляске и достаточно уникален для Российского Севера, поскольку многие виды арктической фауны дальше Чукотки на запад не распространяются.



В Красную книгу Российской Федерации занесены белый медведь и снежный баран, морские млекопитающие нарвал, горбач, финвал, сейвал, серый и синий киты, малый полосатик, а также 24 вида птиц.

Птичий базар

Настоящий **чукотский** домашний северный **олень** называется "харгин"



Идеальные отношения человека с природой



У чукчей есть такой обычай.
Если охотник подкрался к нерпе и увидел,
что она спит,- он не станет ее
убивать. Как можно
убивать того, кто
беззащитен?

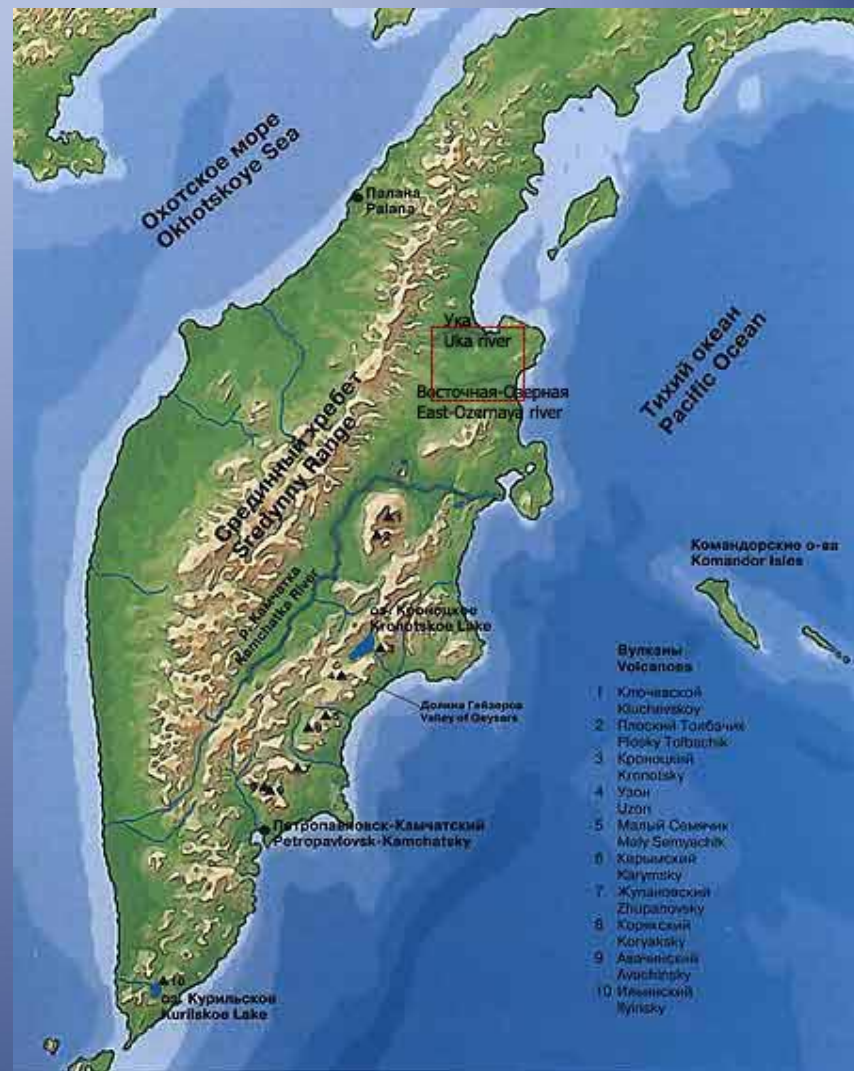


Камчатк

КАМЧАТКА - это замечательный край с неповторимой природой, подобной которой, нет больше в мире. Конечно, на Земле есть много замечательных мест, но Камчатка..., ее нельзя сравнить ни с чем. Где еще можно встретить такие вулканы и горы, горячие источники и водопады, реки, леса.



Камчатка - эта чудесная земля была открыта русскими казаками более 300 лет назад, но россияне и сегодня мало знают о ней. Что касается жителей других стран, то большинство их просто ничего о Камчатке не слышало. И это неудивительно. В те времена, когда путь до Камчатки отнимал больше года, мало находилось подвижников, готовых отправиться на край света только лишь за тем, чтобы рассказать о нем другим людям. В двадцатом веке самолеты приблизили Камчатку и к Европе, и к Америке, однако это не сделало ее более доступной. Таинственный полуостров попал в число самых {закрытых} районов Советского Союза. Вплоть до 1990 года ни один иностранец не мог ступить на землю Камчатки, и даже россиянам требовался специальный пропуск.



Климат

Климат в общем влажный, прохладный. Аномально более холодный и ветреный на низинных побережьях (особенно на западном), чем в центре, в долине реки Камчатки, отгороженной горными хребтами от господствующих ветров.

Зима — первый снег, обычно, ложится в начале ноября, и последний тает только в августе. Горные вершины покрываются новым снегом уже в августе-сентябре. На всей прибрежной территории зима теплая, мягкая, многоснежная, в континентальной части и в горах — холодная, морозная с длинными, темными ночами, очень коротким днем.

Календарная весна (март-апрель) — это лучшее время для катания на лыжах: снег плотный, погода солнечная, день длинный.

Фактическая весна (май, июнь) — короткая, быстрая. Растительность стремительно захватывает освобожденные от снега территории и покрывает все свободное пространство.

Лето, в общепринятом понятии, на Камчатке бывает только в континентальной части полуострова. С июня по август в основном холодная сырая облачная погода с дождями, туманами и низкой плотной облачностью.

Осень (сентябрь, октябрь), как правило, малооблачная, сухая, теплая. Иногда теплее лета.



Внимание туристов привлекает и **Мутновско-Горелая группа вулканов**, которая находится в 80 км южнее Петропавловска на противоположном берегу Авачинской бухты. Фумарольные поля вулкана Мутновского (2323 м), по мнению ученых, являются самыми обширными в мире, это один из наиболее активных вулканов Камчатки, у его подножия построена Мутновская геотермальная электростанция. Путешествие в кратер вулкана весьма интересно и опасно одновременно, поэтому отправляться туда следует только в сопровождении квалифицированного гида.



Каменная берёза





МЕДВЕДЬ



Снежный баран





Сахалин



- Таинственный и загадочный остров, манящий своими легендами.
- Как только не называют Сахалин: второй Сочи, Венеция, остров притяжения.
- Многие приезжают сюда, что бы убедиться, что это маленькая Швейцария.
- Но Сахалин не нуждается в иностранных сравнениях!



- Сюда должны обязательно приехать и Вы, чтобы знать наверняка, что мечты сбываются и похожий остров вряд ли можно найти.
- Несомненно, самыми привлекательными для туристов являются сказочная красота острова в любое время года и самое чистое, прозрачное море, хранящее тайны и несметные сокровища. Сахалин влюбляет в себя с первого взгляда!





магнолия



олений мох

ПИХТА



дуб



ТИС



Приморский край



Герб Приморского
края



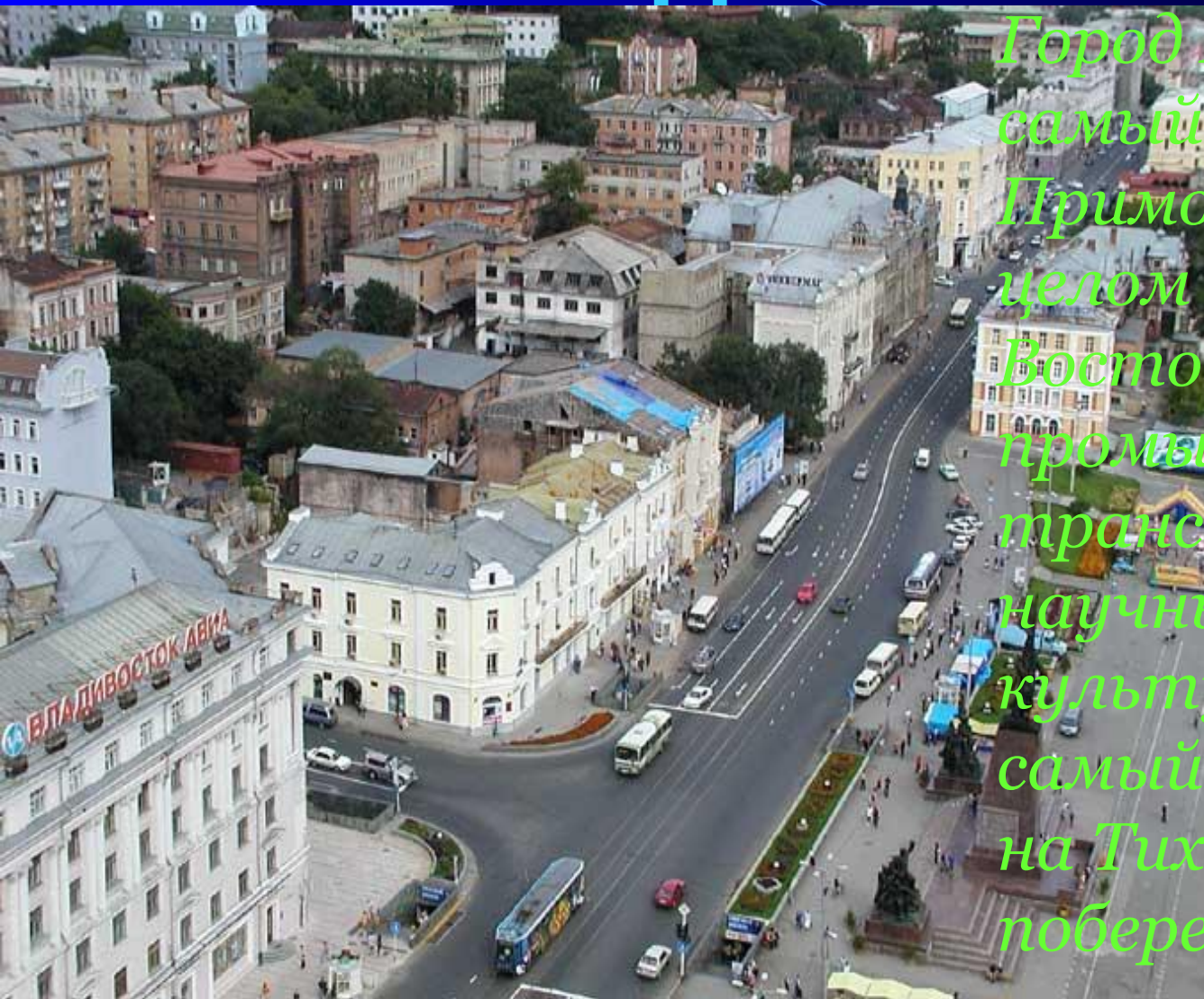
«Парадный» герб
Приморского края



Флаг Приморского
края



Владивосток.



Город Владивосток - самый крупный в Приморском крае и в целом на Дальнем Востоке России. Это промышленный, транспортный, научный и культурный центр, самый крупный порт на Тихоокеанском побережье России.



г. Находка

- крупный океанский порт, важнейший промышленный и транспортный центр на дальнем Востоке



Гостиница
Рент.



Морской вокзал



Деловой центр.



Бухта Находка.
Район морского вокзала

[Назад](#)

Представители отряда хищных.



Лисица



Гималайский
медведь



Дикий лесной кот



Амурский тигр-



Бурый медведь



Калужница лесная



Вишенка низкая

РАСТИТЕЛЬНЫЙ МИР.



Жимолость маака



Дуб

Обитатели моря


Море не украшено цветами, и природа одарила многих животных формой и окраской цветов. Следует сказать, что глаз человека способен распознать и оценить лишь сравнительно крупных морских обитателей. Большинство же видов раскроют взору щедрость их красок и немыслимое многообразие форм только под бинокуляром и микроскопом.

- Медузы



- Млекопитающие





Цианея волосатая

Медузы

В водах залива Петра Великого встречаются жалящие медузы (некоторых представителей этого класса смотри на фото).

С возможным потеплением климата возможны массовые заходы опасных созданий, сейчас же встреча с ними статистически ничтожна. Тем не менее не следует прикасаться к незнакомым животным. Даже слизь может вызвать не только кожные дерматиты, но и серьезные ожоги.



Книдопус японский



Медуза-крестовик



Аурелия ушастая

Млекопитающие



Малая или черная
косатка



Ларга или пятнистый
тюлень

Косатка



Большинство видов могут встречаться у берегов Приморья не ежегодно. Вероятно, это связано с влиянием теплого Цусимского течения и подходом теплолюбивых кормовых объектов (рыб, кальмаров), которые играют важную роль в питании китообразных.

Современная численность китообразных в Японском море, по-видимому, несколько меньше, чем была в начале XX века. Сокращение запасов китов в основном коснулось серого кита и китов полосатиков. С прекращением крупномасштабного китобойного промысла в последние 10 лет наблюдается постепенное восстановление численности охотско-корейской популяции серого кита, китов-полосатиков, кашалота и некоторых видов дельфинов. Вполне возможно, что в ближайшие годы многие редкие виды китов и дельфинов станут обычными видами в заливе Петра Великого и у берегов Приморья.

[Назад](#)



Млекопитающие

(продолжение)



Кашалот



**Белокрылая морская
свинья**



**Крылатка или
полосатый тюлень**

