

Северный Кавказ

Шиманова Ольга 9 «а»

Сев. Кав. ТВ представляет

Природа Северного Кавказа



Величественные горы,
бескрайние степи,
полупустыни, леса делают
этот край таким
интересным для туризма.
Целую систему горных
хребтов представляет
собой Северный Кавказ.
Природа его меняется
вместе с высотой над
уровнем моря. Ландшафт
территории делится на 3
зоны:

1. Горная.
2. Предгорная.
3. Степная (равнинная).



Территория Северного Кавказа представлена горами Эльбрус, Казбек, Скалистым и Пастбищным хребтом, Крестовым перевалом. И это только малая, самая известная часть склонов и холмов. Наиболее высокие вершины Северного Кавказа – это Казбек – 5033 м. И потухший вулкан Эльбрус – 5642 м



эльбрус



казбек

Природа Северного Кавказа делится на увлажненные и засушливые области. Основным источником осадков является Атлантический океан. Именно поэтому предгорные области западной части достаточно увлажнены. В то время как восточная область подвержена черным (пыльным) бурям, суховеям, засухе



СЕВЕРНЫЙ КАВКАЗ РАСТИТЕЛЬНЫЙ МИР

К числу культурных растений относятся:

- ❖ мандарины;
- ❖ виноград;
- ❖ чайный куст;
- ❖ фасоль.



РАСТЕНИЯ, НУЖДАЮЩИЕСЯ В ОХРАНЕ ГОСУДАРСТВА

- ❖ Колокольчик осетинский
- ❖ Сосна пицундская
- ❖ Лилия кавказская
- ❖ Порфировик
ложноберезовиковый (гриб)



ЖИВОТНЫЕ, ЗАНЕСЕННЫЕ В КРАСНУЮ КНИГУ КАВКАЗА

- ❖ Безоаровый козел
- ❖ Зубр.
- ❖ Белоголовый сип.
- ❖ Кавказский тетерев.



Сев. Кав. ТВ представляет

Жители Северного Кавказа



На Кавказе живет более 50 народов. и народностей.



адыгейцы

Адыгейцы в настоящее время проживают компактными группами на территории Адыгеи, по долинам рек Кубань и Лаба. Адыгейцы являются прямыми потомками древнейших жителей этих мест. Антропологический тип местного населения практически остался неизменным с эпохи ранней бронзы. Незначительная монголоидная примесь объясняется присутствием в регионе в XII-XIII вв. половцев-кипчаков.





кабардинцы

По данным Переписи населения 2002 года в России живет около 520 тысяч кабардинцев, в том числе в Кабардино-Балкарии (около 499 тыс. человек). Живут также в Краснодарском и Ставропольском краях и Северной Осетии. Живут и во многих странах Юго-Восточной Азии, Западной Европы и Северной Америки. По данным Переписи населения 2010 года в России живут 516826 кабардинцев.


Язык кабардино-черкесский абхазо-адыгской группы северокавказской семьи.

Мусульмане-сунниты. Моздокские кабардинцы - в основном христиане-православные.

Традиционные занятия кабардинцев - пашенное земледелие и отгонное скотоводство, главным образом коневодство (всемирную известность получила кабардинская порода).

Развиты промыслы и ремёсла: мужское - кузнечное, оружейное, ювелирное, женское - сукновальное, войлочное, золотошвейное.





Чеченцы

Происхождение чеченцев является предметом бурных дискуссий. Одни считают что чеченцы потомки алан ,оспаривают это мнение; большинство историков считают что относятся к автохтонным для Кавказа народом
Общая численность — от 1 550 000 до 2 млн человек (из них около миллиона в Чечне).

Религия — ислам.

Наиболее близкими чеченцам народами являются ингуши, бацбийцы и цоринцы.

Антропологически относятся к Кроманоидному и Кавкасионскому типу
Европеоидной расы .




ЧЕЧЕНЦЫ

ЧЕЧЕНЦЫ



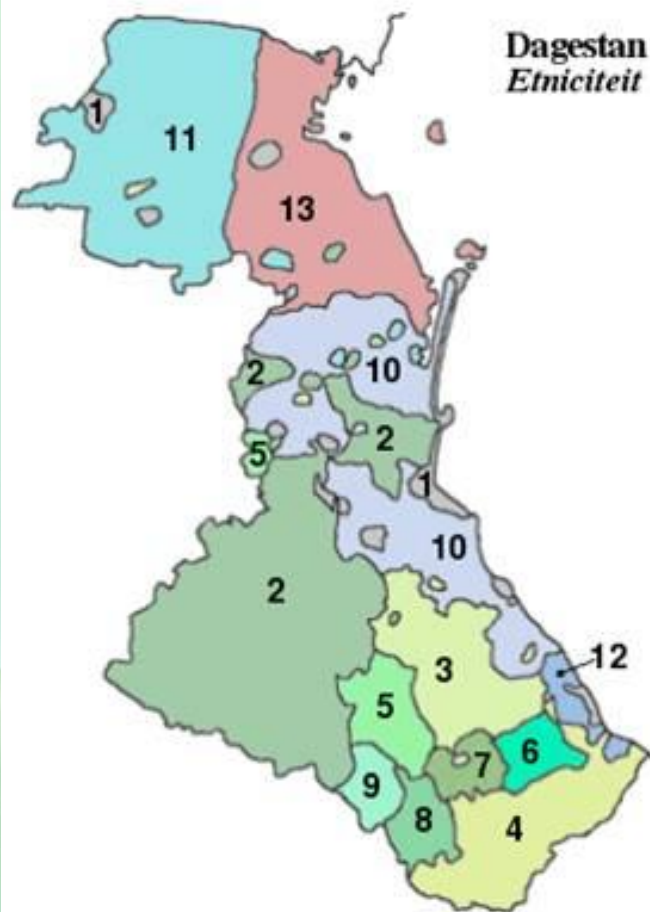
Осетины

Осетинский народ является результатом смешения древнего иберийского населения Кавказа и аланов – потомков жителей евразийской степи. 670-700 тыс. человек.





Народы




Этническая карта

Дагестана:

1. смешанное,
2. аварцы,
3. даргинцы,
4. лезгины,
5. лакцы,
6. табасараны,
7. агулы,
8. рутульцы,
9. цахуры,
10. кумыки,
11. ногайцы,
12. азербайджанцы,
13. русские.

КАВКАЗ ИНТЕРЕСНОЕ

Голубые озёра – группа из 5 карстовых озёр в Черекском районе Кабардино-Балкарии. Голубое озеро (Чирик-Кёль) в Кабардино-Балкарии это одно из самых глубоких карстовых озёр в мире. В этом озере нет рыбы, множество легенд связано с этим озером. Известно, что в 30-е годы в озеро упал грузовик с портвейном.





Озеро Поднебесное расположено на высоте 2850 м под перевалом Поднебесным между вершинами Гранитная (3211,8) и Буша (3119,6). Этот перевал ведет в долину реки Светлой — левого притока реки Дамхурц.

Дольмены — это сооруженные из крупных каменных блоков строения, предположительно, культового характера. Сегодня на Кавказе их сохранилось около 3000. Появились в конце III-II тысячелетий до н.э. Ученые выдвигают лишь гипотезы. На сегодняшний день есть две версии о предназначении дольменов. Они могли быть как культовыми сооружениями племени или отделившегося рода, так и погребальными. При проведении раскопок во многих из них находили захоронения людей, живших в разные исторические эпохи, а рядом с ними и различные предметы, которые могли пригодиться усопшим в мире ином: от каменных скребков и черепков посуды из серой глины до средневекового оружия. Хотя более поздние захоронения, естественно, были вторичными.




крепость Нарын-кала

Прикоснуться к стене, которой 1600 лет

Самая древняя крепость в России расположена в Дагестане, в Дербенте.

Старая часть города с цитаделью Нарын-кала и исторический ландшафт включены в список ЮНЕСКО.

Эта территория была заселена уже в III тысячелетии до н. эры. Вдоль Прикаспийской низменности всегда проходили важные торговые пути, в том числе знаменитый Великий шелковый путь, — за их контроль постоянно шла ожесточенная борьба. Надежно перекрыть дорогу получилось у могущественного царя династии Сасанидов к V–VI векам.



бархан Сарыкум

Песчаная гора – уникальный памятник природы с особой климатической зоной

Самый крупный одиночный бархан в Европе Сарыкум находится недалеко от села Коркмаскалы в Дагестане, у подножия Кумторкалинского хребта. Его высота колеблется в пределах 250–260 м (это примерно 55-этажный небоскреб). Площадь бархана в три раза больше территории Монако. Гора сложена из мелкозернистого песка золотистого цвета. Здесь свой микроклимат: единственное место на Северном Кавказе, где на протяжении пяти месяцев, с мая по сентябрь, среднемесячная температура воздуха составляет +20 °С. Песок в солнечный летний день прогревается до +60 °С и более.



ПРЕЗЕНТАЦИЯ ОКОНЧЕНА



СПАСИБО ЗА ВНИМАНИЕ