

МБОУ ООШ № 23 им. Героя Советского Союза Ю.Я. Чепига
с. Гизель-Дере МО Туапсинский район

Государства Центральной и Южной Америки Панама

Учитель
географии
Соляник Н.А.

ПЛАН

- ▶ [СЛАЙД 3] Название страны, флаг, герб, столица
- ▶ [СЛАЙД 4] Географическое положение
- ▶ [СЛАЙД 5] Особенности рельефа и полезные ископаемые
- ▶ [СЛАЙД 6] Климатические условия
- ▶ [СЛАЙД 7] Внутренние воды
- ▶ [СЛАЙД 8] Растительный и животный мир
- ▶ [СЛАЙД 9] Природные богатства
- ▶ [СЛАЙД 10] Население
- ▶ [СЛАЙД 11] Особенности хозяйства
- ▶ [СЛАЙД 12] Основные достопримечательности страны
- ▶ [СЛАЙД 13] Взаимоотношения рассматриваемого государства с Россией
- ▶ [СЛАЙД 14] ИСТОЧНИКИ



ПАНАМА


Герб Панамы (1904) — геральдический символ центрально-американского государства Панамы

10 золотых звёзд на самом верху герба символизируют провинции Панамы. Под ними расположена южноамериканская гарпия — один из крупнейших представителей семейства ястребиных, самый сильный пернатый хищник Америки, который считается национальным символом Панамы. Ещё ниже — щит, состоящий из трёх горизонтальных частей

В нижней части щита слева — рог изобилия с монетами (символ богатства), справа — крылатое колесо (символ прогресса)

Флаг Панамы (1903) **Синий** и **красный** цвета представляют Консервативную и Либеральную партии Панамы. Кроме того, синий цвет символизирует Тихий океан и Карибское море, а красный — пролитую при защите страны кровь. Белый цвет олицетворяет мир. Синяя звезда — символизирует гражданские качества чистоты и честности, красная — власть и закон

Столица и самый большой город Панамы — Панама (или Панама-Сити, как его часто называют, чтобы не путать с названием страны) расположена на побережье Панамского залива Тихого океана, в центре страны и Панамского перешейка



ПАНАМА

Географическое положение

- ▶ Республика Панама занимает узкий, причудливо изогнутый Панамский перешеек, который соединяет Центральную и Южную Америки, и одновременно разделяет Атлантический и Тихий океаны. На юго-востоке граничит с Колумбией, на северо-западе - с Коста-Рикой, на юге омывается Тихим океаном, а на севере - Карибским морем (общая длина береговой линии 2490 км)
- ▶ Панаме также принадлежат острова Койба и Табога, архипелаги Лас-Перлас и Ислас-Секас в Тихом океане, а также остров Исла-Гранде, архипелаги Бокас-дель-Торо и Сан-Блас в Карибском море, плюс множество мелких островков вдоль обоих побережий
- ▶ Общая площадь страны около 78,2 тыс. кв. км (с островами)



Особенности рельефа и полезные ископаемые

- ▶ Рельеф страны в основном составляют прибрежные равнины, горная внутренняя часть и тропические джунгли на северо-западе и востоке
- ▶ От западной границы с Коста-Рикой к центральным районам Панамы тянется горный хребет Кордильера-де-Верагуа. В пределах хребта в западной его части расположено несколько вулканов, в том числе самая высокая точка страны - действующий вулкан Бару(3475м)
- ▶ Основная часть полезных ископаемых и натуральных ресурсов, которые можно обнаружить на территории Панамы - это медь, тиковое и мохагоновое дерево, асбестовые карьеры, фруктовые (бананы, ананасы, кокосы двух видов, манго и др.) плантации, огромное количество рыбы и креветок, гидро-электроэнергия, огромные запасы пресной воды



БАРУ

Климатические условия

- ▶ В Панаме преобладает субэкваториальный тип климата. В течение всего года жарко и влажно, а колебания среднемесячных температур не превышают 2-3 градусов
- ▶ Самым жарким является тихоокеанское побережье страны. Здесь в период с марта по сентябрь в дневные часы воздух прогревается до +34..+36 градусов, а в ночные часы охлаждается до +20..+22 градусов
- ▶ В течение года в Панаме выпадает до 3500 мм осадков на северных склонах гор и на карибском побережье, и до 2000 мм - на тихоокеанском побережье. Относительно сухой сезон длится с декабря до середины апреля, дождливый - с мая по декабрь, но дожди не идут непрерывно, а 2-3 часа, создавая очень высокую влажность



Внутренние воды

- ▶ Главная река – Чагрес, используется как часть трассы Панамского канала, соединяющего Атлантический и Тихий океаны
- ▶ Речная сеть густая (ок. 500 рек)
- ▶ Реки бассейна Атлантического океана протекают в глубоких ущельях и узких долинах, несудоходны и обладают высоким гидроэнергетическим потенциалом
- ▶ Реки бассейна Тихого (дренируют около 70% территории страны) более многочисленны, отличаются большей длиной и значительными площадями бассейнов
- ▶ Выделяется река Туира - единственная пригодная для судоходства река страны
- ▶ Созданы крупные водохранилища - Алахуэла, Баяно, Гатун



ТУИРА



АЛАХУЭЛА


Растительный и животный мир

Природные зоны

Восточная часть Панама и побережье покрыты влажными тропическими лесами - сельвой


В стране много видов ценных деревьев, таких, как бакаутовое дерево, или гуаякан. Главное украшение растительного мира Панама - орхидеи, которых здесь насчитывается более 300 видов

- ▶ В труднодоступных районах еще сохранились ягуары, пумы, оцелоты. Здесь есть броненосцы, тапиры, обезьяны, ленивцы, древесные дикобразы
- ▶ В горных лесных массивах водятся олени и пекари
- ▶ Птиц насчитывается до 850 видов
- ▶ Много змей, скорпионов, пауков, различных насекомых
- ▶ Панаму нередко называют царством бабочек: в стране известно более 1100 видов, из них как минимум 5 видов гигантских бабочек «морфо» (размах крыльев - 15 см)



Природные богатства

- ▶ Основное природное богатство Панама — исключительно выгодное географическое положение на пересечении морских, воздушных и сухопутных трасс, в центре Западного полушария
- ▶ Контроль над Панамским каналом, связывающим северную часть Атлантического океана через Карибское море с северной частью Тихого океана
- ▶ Кроме полезных ископаемых, значительны так же лесные богатства Панама, много ценных пород деревьев (махогониевое, кампешевое, бакаутовое и др.), разные виды пальм, каучуконосы, вечнозелёные дубы, седро



Население

- ▶ Около 70% населения Панама составляет этническая группа местизо — потомки от смешанных браков между испанцами и индейцами, еще примерно 25% - это выходцы из Вест-Индии. Остальные 5% составляют индейцы - коренное население Панама
- ▶ На северо-восточном побережье Панама проживает индейское племя куна, в лесных районах - чоко, а в горных районах расположились гуайми
- ▶ Кроме того в стране проживают выходцы из таких стран, как Колумбия, Никарагуа, Ямайка, Коста-Рика, Китай, США
- ▶ В 2019 году численность населения Панама увеличится на 68 054 человека и в конце года будет составлять 4 227 828 человек



Особенности хозяйства

- ▶ Экономика Панамы базируется на эксплуатации Панамского канала, а также на банковском деле, страховом деле, регистрации судов под флагом страны и туризме
- ▶ Основные сельскохозяйственные культуры – бананы, рис, кукуруза, кофе, сахарный тростник, овощи; разводится скот
- ▶ Отрасли промышленности – строительство, пивоварение, цемент и другие стройматериалы, производство сахарного песка
- ▶ Уникальность экономической модели Панамы, основанная на её сравнительных преимуществах в глобальном разделении труда и притязаниях господствующих элит страны превратить Панама в "Сингапур Западного полушария", обуславливает и её высокую степень уязвимости от мировой конъюнктуры, притока иностранных инвестиций и перепадов в общепланетарном климате сотрудничества



Основные достопримечательности страны

- ▶ В 20 километрах от Панама-Сити находится остров Табога, который с 1524 года служил первым портом региона. С конца 19 века на острове начали строить санатории и отели для отдыха. Сегодня «Остров цветов» пылает многообразными расцветками тропических цветочных культур. Одна из самых старейших церквушек конца 16 века, смотровая площадка и, конечно же, роскошные пляжи по сей день принимают огромное количество отдыхающих
- ▶ Старая часть Панама-Сити внесена в список наследия ЮНЕСКО
- ▶ Дамбу Амадор соорудили для защиты канала и проходящих судов от сильных волн. Ее засыпали из скал, раскопанных в процессе строительства Панамского канала
- ▶ Пожалуй, самой популярной достопримечательностью страны можно смело назвать Панамский канал. Грандиозный рукотворный шедевр привлекает миллионы туристов в год. Многочисленные программы экскурсий проводятся здесь ежедневно, открыты обзорные площадки у шлюзов. В год по каналу проходит более 12 тысяч судов



Взаимоотношения с Россией

- ▶ Россия имеет с Панамой торговое соглашение от 8 октября 1979 года, которым предусмотрено предоставление сторонами режима наибольшего благоприятствования «во всем, что касается внешней торговли»
- ▶ Российские инвестиции в Панаме представлены, в основном, в сфере транспорта и торговли: перевозка туристов на катерах и судах на воздушной подушке, перевозка грузов и пассажиров на морском пароме, торговля запчастями для автомобилей «ЛАДА», торговля морепродуктами, поставка медицинских приборов и ювелирных изделий
- ▶ Представители панамских банковских и коммерческих структур к инвестициям в российскую экономику интереса не проявляют



ИСТОЧНИКИ

Атлас мира: Максимально подробная информация /
Руководители проекта: А. Н. Бушнев, А. П. Притворов. —
Москва: АСТ, 2017

Дезидер Гальский. Великие авантюры. История создания
Суэцкого и Панамского каналов.

Леонов Н. С. Омар Торрихос: Я не хочу войти в историю, я
хочу войти в Зону канала. — М.: Международные отношения,
1990 — стр.81

Мерин Б. М. "Революция и контрреволюция в Латинской
Америке // М., Издательство политической литературы,
1977, стр.25

Население Панама <https://countrysimeters.info/ru/Panama>