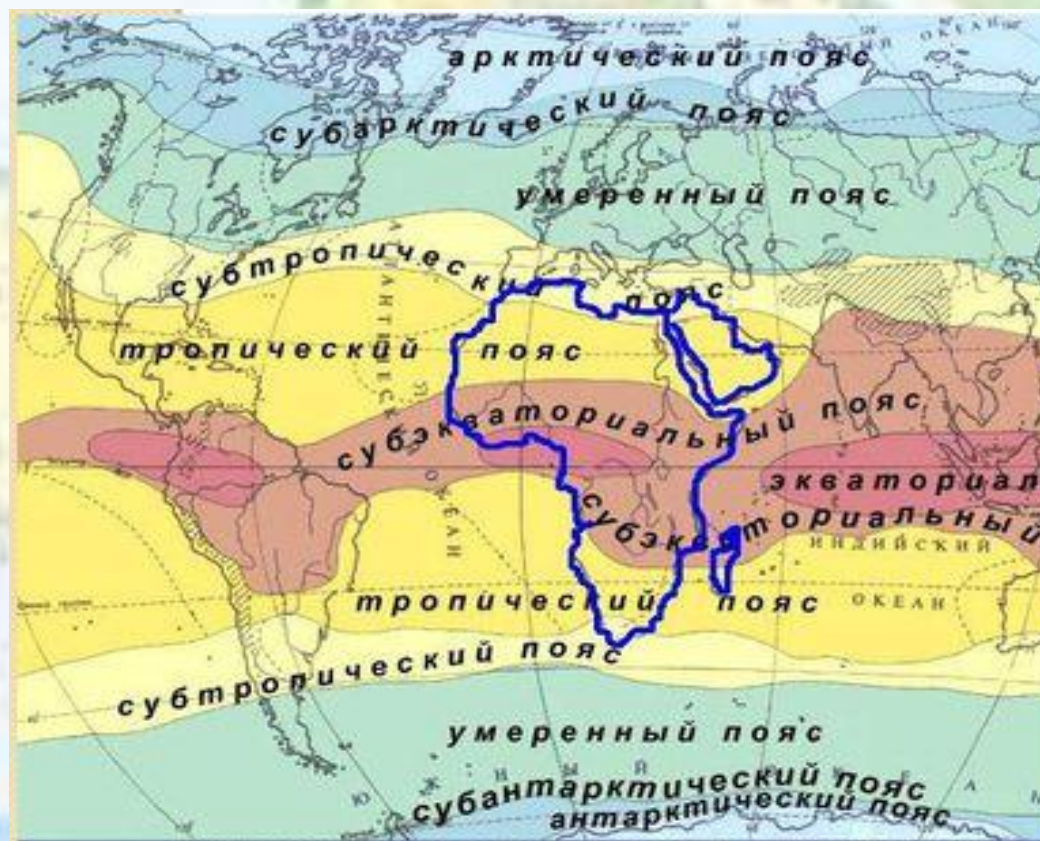


# АФРИКА

A world map showing the continents of North America, South America, Europe, Africa, Asia, and Australia. The map is centered on the Atlantic Ocean, with Africa in the middle. The text 'АФРИКА' is overlaid on the top half of the map.

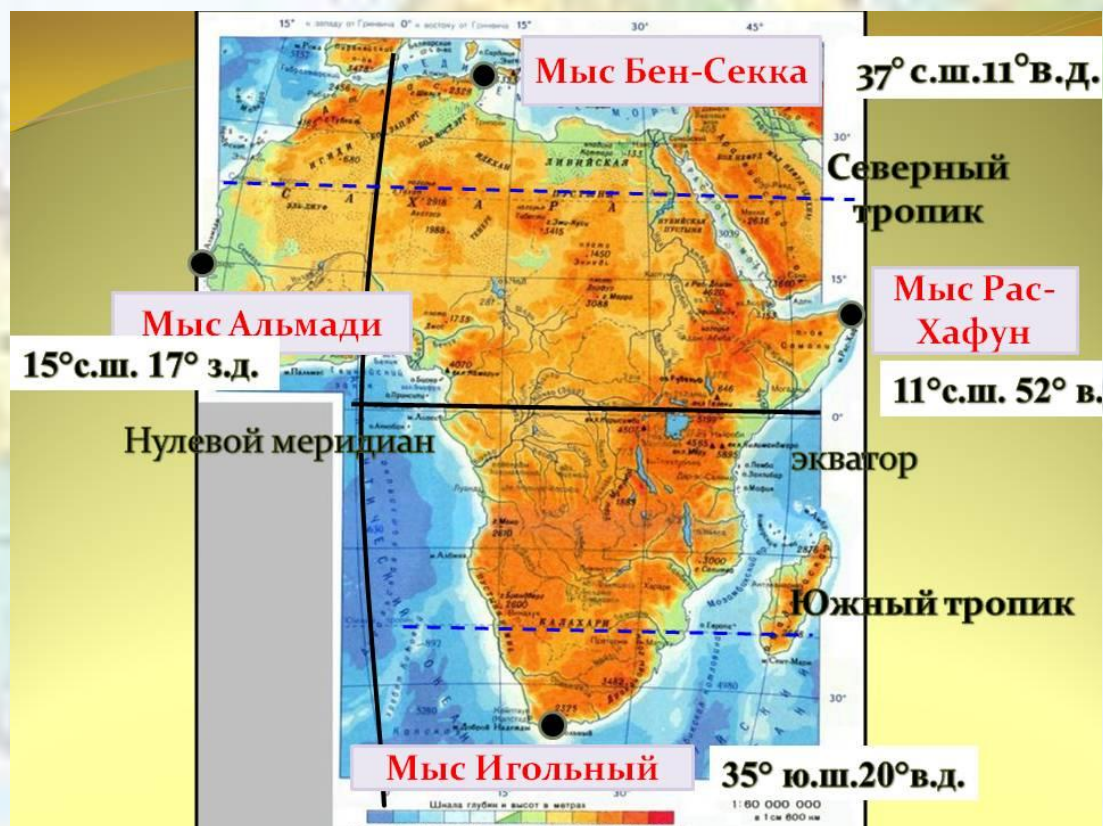
**Проект по географии  
Ученицы 5 В класса Маргиевой Аделины**

Африка – второй после Евразии по площади материк Земли. Площадь континента с островами составляет более 30 млн. км<sup>2</sup>, численность населения – около 600 млн. человек. Протяженность Африки с севера на юг – около 8 тысяч километров, с запада на восток – 7,5 тысяч километров. Данный континент расположен симметрично относительно экватора, практически полностью находится между тропиками.





Крайние точки материка: северная – мыс Эль-Абьяд, южная – мыс Игольный, западная – мыс Альмади на полуострове Зеленый мыс, восточная – мыс Хафун в Сомали.



К данной части света относится ряд островов: на востоке – Коморские, Мадагаскар, Альдабра, Маскаренские, Сейшельские, Мафия, Амирантские, Занзибар, Пемба, Сокотра, на западе – Канарские, Мадейра, Пагалу, Зеленого Мыса, Принсипи, Сан-Томе, Биоко.



о. Мадагаскар - самый крупный.

Рельеф Африки большей частью — равнинный, на северо-западе расположены Атласские горы.



В Сахаре — нагорья Ахаггар и Тибести.  
Это заповедники.




На востоке — [Эфиопское нагорье](#), к югу от него [Восточно-африканское плоскогорье](#), где находится [вулкан Килиманджаро](#) (5895 м) — высочайшая точка материка.



[Капские](#)

[Драконовы](#)



На юге  
расположены [Капские](#)  
и [Драконовы горы](#).

**Африка – материк с самыми высокими среднегодовыми температурами. Летом в северном полушарии среднемесячные температуры колеблются от 25 до 30 °С, в южных областях – от 12 до 25 °С. В северной части материка в летний период температура понижается до 10-25 °С, в горных районах может выпадать снег. В южной части Африки температуры высокие – до 30 °С. В экваториальной зоне осадки выпадают круглогодично.**





**Крупнейшие речные системы материка – река Конго (самая полноводная), Сенегал, Нигер, Оранжевая, Гамбия. Они впадают в Атлантический океан.**

**Самой длинной рекой в мире считается африканский Нил, впадающий в Средиземное море. Замбези несет свои воды в Индийский океан**



На реках существует множество водопадов.



**Водопад ВИКТОРИЯ**

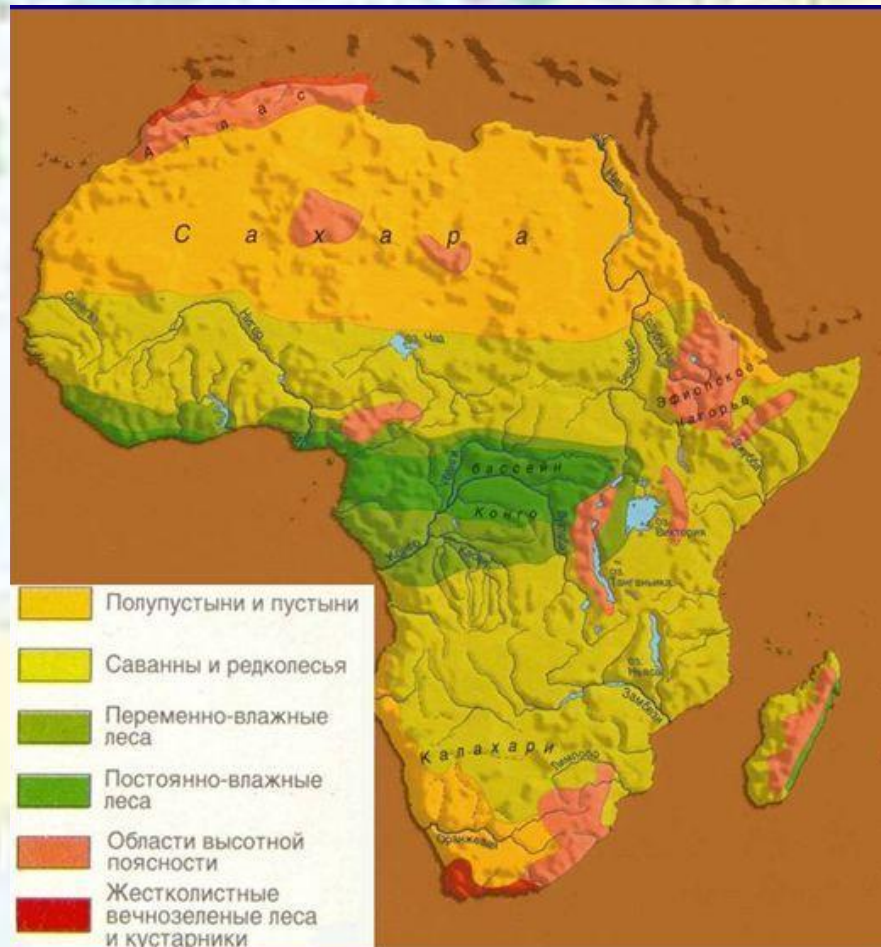
**Озеро Чад стремительно пересыхает. Оно существует уже миллионы лет. Основная причина обмеления озера – это расточительный отбор воды.**



**Ядовитое озеро без рыбы и даже простейших организмов располагается в Алжире. Дело в том, что здесь вместо воды – чернила. Вода озера переполнена различными органическими соединениями из торфяных болот. В результате разложения получают чернила. Испарения озера опасны для здоровья.**



## ПРИРОДНЫЕ ЗОНЫ АФРИКИ



На африканском континенте четко обозначены границы природных зон. Около 80% площади континента занимают саванны и пустыни, самая крупная пустыня – Сахара. В экваториальном поясе произрастают влажные тропические джунгли, переходящие в саванны, которые сменяются полупустынями и пустынями. Для крайнего юга и севера характерны степи с засушливым климатом. В горных массивах имеются высотные пояса.

**В недрах Африки имеются залежи полезных ископаемых. В числе отправляемых на экспорт: золото, алмазы, уран, фосфор, марганцевые руды. Имеются значительные запасы нефти и природного газа.**



Климат Африки, расположенной в зоне повышенной освещённости и обласканной щедрыми лучами солнца, весьма благоприятствует обитанию на его территории самых разнообразных форм жизни.

Здесь наблюдается самое огромное скопление таких крупных животных как: носорог, жираф, слон, бегемот, зебра, буйвол, гиена, лев, леопард, гепард, шакал, крокодил, гиеновая собака. Самые многочисленные животные саванны это такие травоядные как: бубал (семейство антилоп), жираф, импала или чоронопятая антилопа, различные виды газелей (Томсона, Гранта), голубой гну, кое-где еще встречаются редкие антилопы-прыгуны – спрингбоки.





Самое крупное животное Африки



Рекордсмен-долгожитель. – голый землекоп

Самые необычные обитатели Африки - это пингвины. Единственный вид пингвинов Африки – это очковые. Место их гнездовья – юго-западное побережье континента. Их существование на самом засушливом и жарком континенте возможно только благодаря холодному Бенгальскому течению.





Растительность пустынь и полупустынь отличается бедностью и неприхотливостью, это маленькие колючие кустарники, отдельно растущие пучки трав. В оазисах произрастает уникальная финиковая пальма Эрг-Шебби, а также растения устойчивые к условиям засухи и образованию солей. В пустыне Намиб растут уникальные растения вельвичия и нара, плодами которого питаются дикобразы, слоны и другие животные пустыни.

Удивительное чудо растительного мира Африки – баобаб. Он не только знаменит своими необычными размерами и формой, но и сроком жизни. У дерева сложно установить годовичные кольца. Но метод радиоуглеродного анализа показывает, что дерево имеет продолжительность жизни от 5500 лет. Ствол гиганта может достигать 25 метров в диаметре.



# НАСЕЛЕНИЕ АФРИКИ

На территории Африки расположены 55 следующих стран: Алжир, Бенин, Гамбия, Гвинея, Египет, Замбия, Кения, Ливия, Камерун, Тунис, Мадагаскар, Марокко, Тунис, Уганда и другие.



В настоящее время население Африки составляет около миллиарда человек. Значительная его часть сосредоточена вокруг бассейнов крупных рек: Конго, Нила, Сенегала, Нигера, на побережьях Средиземноморья и Гвинейского залива. Наиболее густонаселенным государством является Нигерия





Самыми низкорослыми людьми на планете считаются представители племени мбути.

Самые высокие этнические группы проживают на континенте. Племя тутси – самые высокорослые люди.



Старейший университет расположен именно в Африке, в городе Фесе. Он был основан еще в 859 году. Учебное заведение является действующим до сих пор. Кроме мусульман здесь учились и христиане.



Африка считается колыбелью и прародиной человеческой цивилизации, именно здесь были найдены останки древних приматов (гоминидов), которые по версии ученых считаются предками людей.

