




Арабская Республика Египет



«Египет – дар Нила»

Геродот





ГП страны

Государство на стыке двух континентов Азии и Африки (северо-восточной части)



- Территория около миллиона квадратных километров.
- 95% площади - это безжизненная пустыня.
- 4% — возделываемые земли по берегам Нила.

Очертание напоминает квадрат, сторона которого равна 1000 км



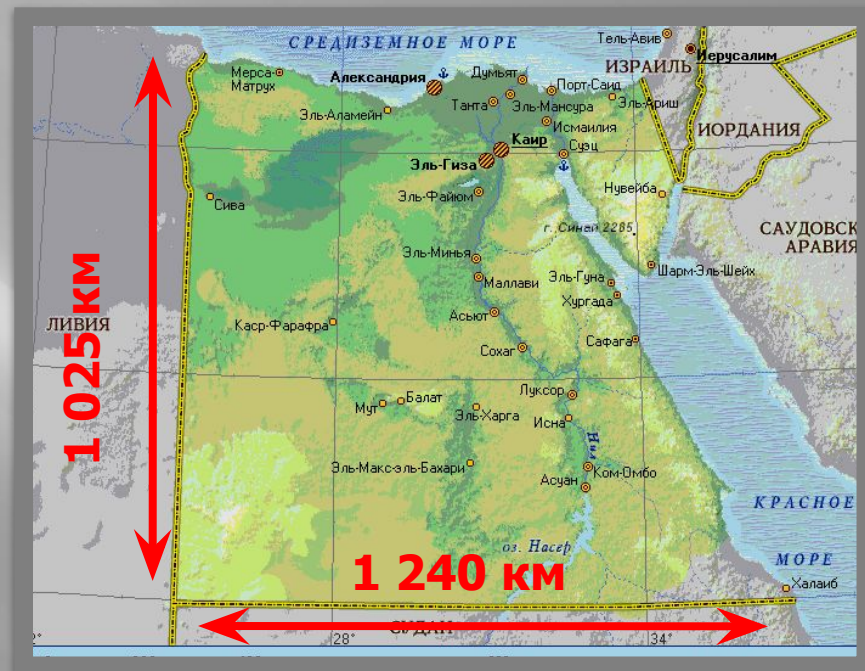


Географическое положение

«Египет укреплен со всех сторон самой природой»

Площадь - 1 001 449 км².

- Омывают –
на севере -Средиземное море,
на востоке — Красное море.



Граничит с Ливией на западе,
с Суданом на юге,
с Израилем на северо-востоке



Флаг государства

**Красный цвет символ борьбы с колониальным режимом.
Белый — «бескровную» революцию 1952 г.,
Черный — окончание гнета британского режима.**



Золотой орел — символ Саладина . Салах-ад-дин - египетский султан, возглавивший в XII веке борьбу с крестоносцами



Герб Египта

**«Беркут Салах ад-Дина»
держит надпись с названием
государства на арабском языке:
Арабская Республика Египет.**



**На месте сердца орла — щит с цветами флага —
в вертикальной вместо горизонтальной конфигурации.**



Денежные знаки



Национальная валюта — египетский фунт (LE).

Фунт делится на 100 пиастров (PT).

Бумажки почти одинаковы по размеру и их нетрудно спутать - особенно 50 пиастров и 50 фунтов.





Столица государства

**Каир - Мемфис - столица Египта
самый большой город Африки.
Египтяне его часто называют - *Маср*.**




**Раскинулся по обоим берегам реки
Нил в северной части Египта,
основан арабами в 10 веке**





Население

Проживает около 69 миллионов человек



Официальный язык - «высокий» арабский, относящийся к семито-хамитской группе.

Пишут арабы справа налево.

Но цифры пишутся и читаются слева направо.


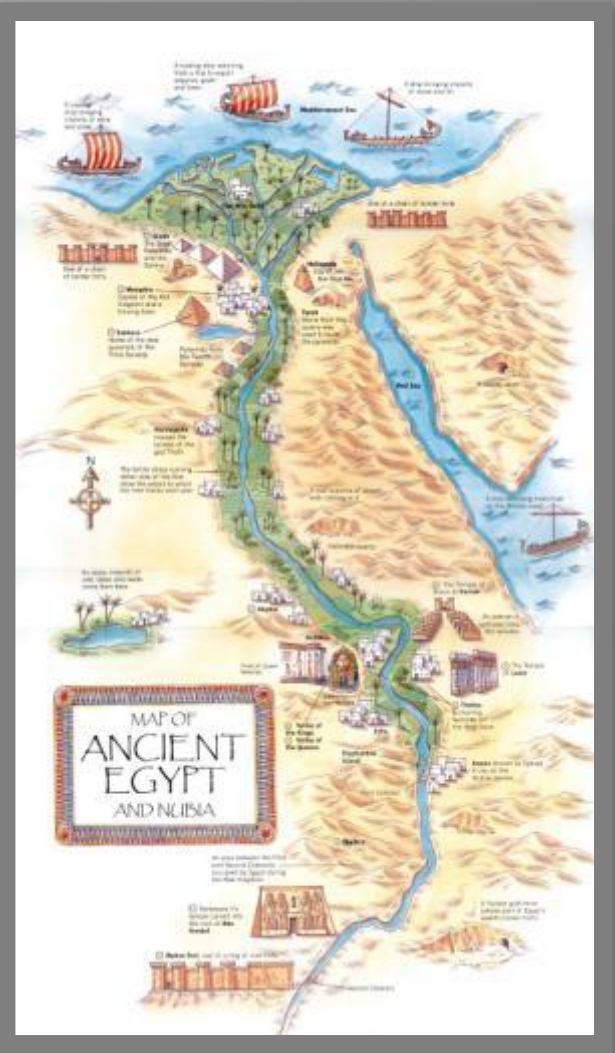
Литературный арабский язык единый.



Арабы исповедуют ислам

90% населения проживает в дельте Нила

Феллахи – крестьяне - занимаются земледелием. Выращивают хлопчатник, кукурузу, пшеницу, бобовые, сахарный тростник.





Труд – основа жизни

**Ремёсла, торговля, туристический бизнес, сфера услуг –
основная специализация**



Египет славится хлопком, цитрусовыми, финиками, травами.



**Основные
возделываемые культуры:
финики,
бананы,
апельсины,
мандарины,
лимоны,
арахис,
рис,
картофель,
пшеница,
сахарный
тростник,
кукуруза,
оливки.**





**На заводах
иготовляют
станки, вагоны,
автомобили,
телевизоры,,
цемент,
стройматериалы,
шелковые ткани,
пряжу, обувь,
бумагу, сигареты,
консервы.**



Дети работают наравне со взрослыми





Суэцкий канал

Кратчайший путь из Европы в Азию

Открыт в 1869 году.

Длина канала 161 км, ширина
– 120-150 м.

Везут нефть, джутовое
волокно, соль, сигареты,
хлопок, зерно, фрукты.





Климат

«Большой оазис между двумя пустынями»


**В Египте только два сезона:
жаркий — с апреля по октябрь,
прохладный — с ноября до конца марта.**

**Крестьянин — феллах - делит год на три
периода:**

**«Шетуи» - зима, «Сефи» - лето,
«Нили» - время разлива Нила**



Путешествуем вместе



Удивительная страна с обилием исторических памятников мирового уровня и экзотической природой.

Сказочные миражи и закаты над барханами бескрайних пустынь, зеленые жемчужины оазисов, караваны верблюдов - всё это можно увидеть только в Египте.



Поведала о тайнах АРЕ

*«Здесь не даром страна сотворила
Поговорку, прошедшую мир:
Кто испробовал воду из Нила,
Будет вечно стремиться в Каир».*
Н. Гумилев



**Олькина Галина Николаевна,
учитель географии и экономики,
МБОУ СОШ № 16 г.Сарова
Нижегородской области**