

" Без географии

Мы нигде....."



ЮЖНАЯ АМЕРИКА

**ЮЖНАЯ
АМЕРИКА-
самый
влажный
материк**

Самая длинная горная цепь- Анды



Самая высокая вершина западного полушария



г. Аконкагуа

Самое высокогорное озеро



Озеро Титикака

Самая половодная река



Амазонка

Самая большая низменность



Амазонская

Самый обширный лесной массив вечнозеленых лесов




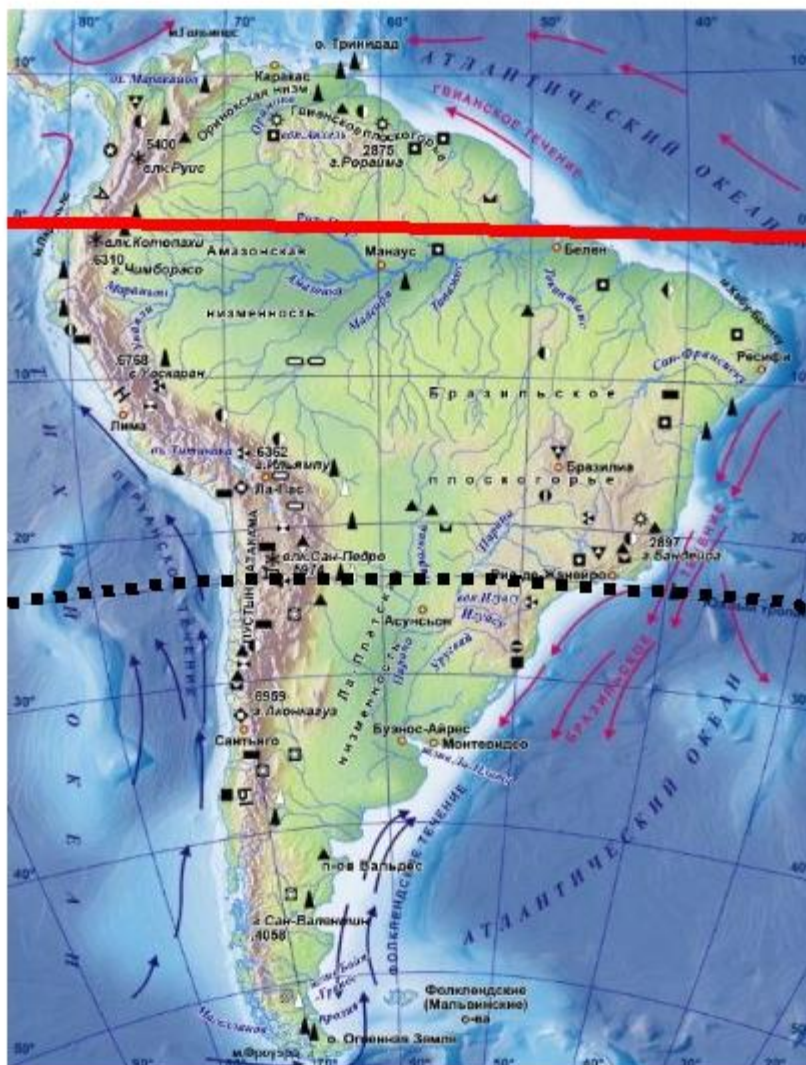
**Находится самый высокий водопад
в мире – Анхель**




ЮЖНАЯ АМЕРИКА

**ГЕОГРАФИЧЕСКОЕ
ПОЛОЖЕНИЕ
ЮЖНОЙ
АМЕРИКИ**







м. Гальинас
13°с.ш.72°з.д.

м. Париньяс
5°ю.ш.81°з.д.

м. Кабу – Бранку
7°ю.ш.35°з.д.

м. Фроуард
54°ю.ш.73°з.д.

Климатические пояса Южной Америки





НАПИСАТЬ НА КОНТУРНУЮ
КАРТУ ЮЖНОЙ АМЕРИКИ (СТР.
11)

-Крайние точки материка:
мыс Гальинас, м. Фроуард,
м. Париньяс, м. Кабу-Бранку

-Карибское море;

-Атлантический океан;

-Тихий океан;

-Магелланов пролив;

-Пролив Дрейка.



Америго Веспуччи (1454-1512 гг.).



Александр Гумбольдт и Эме Бонплан



Николай Иванович Вавилов



ЦЕНТРЫ ПРОИСХОЖДЕНИЯ КУЛЬТУРНЫХ РАСТЕНИЙ:



Факторы определяющие физико-географическое положение материка	Название материков		
	Африка	Австралия	Южная Америка
1. Пересекается ли экватором			
2. Пересекается ли нулевым меридианом			
3. Пересекается ли северным тропиком			
4. Пересекается ли южным тропиком			
5. Пересекается ли полярными кругами			
6. Какими океанами омывается	Индийским и Атлантическим	Индийским и Тихим	Тихим и Атлантическим

Факторы определяющие физико-географическое положение материка	Название материков		
	Африка	Австралия	Южная Америка
1. Пересекается ли экватором	+	-	+
2. Пересекается ли нулевым меридианом	+	-	-
3. Пересекается ли северным тропиком	+	-	-
4. Пересекается ли южным тропиком	+	+	+
5. Пересекается ли полярными кругами	-	-	-
6. Какими океанами омывается	Индийским и Атлантическим	Индийским и Тихим	Тихим и Атлантическим



СПАСИБО ЗА
ВНИМАНИЕ !

