

Презентацию выполнил Д.С.Долматов, ГБОУ школа №104 Санкт-Петербурга.  
Учитель Шиженская Н.Н.

# ***В ь е т н а м***









Вьетнам расположен в Юго-Восточной Азии, занимая восточную часть полуострова Индокитай. Своими очертаниями страна напоминает латинскую букву S. Протяженность Вьетнама с севера на юг составляет 1750 км, в то время как в самом широком месте она составляет почти что 600 км, а в самом узком - лишь 50 км. Общая протяженность сухопутных границ Вьетнама составляет 3700 км. С севера Вьетнам граничит с Китаем (протяженность границы 1400 км), а на западе - с Лаосом (2067 км) и Камбоджой (1030 км). С востока Вьетнам омывается Восточным морем, с запада - Сиамским заливом, длина береговой линии составляет 3260 км.

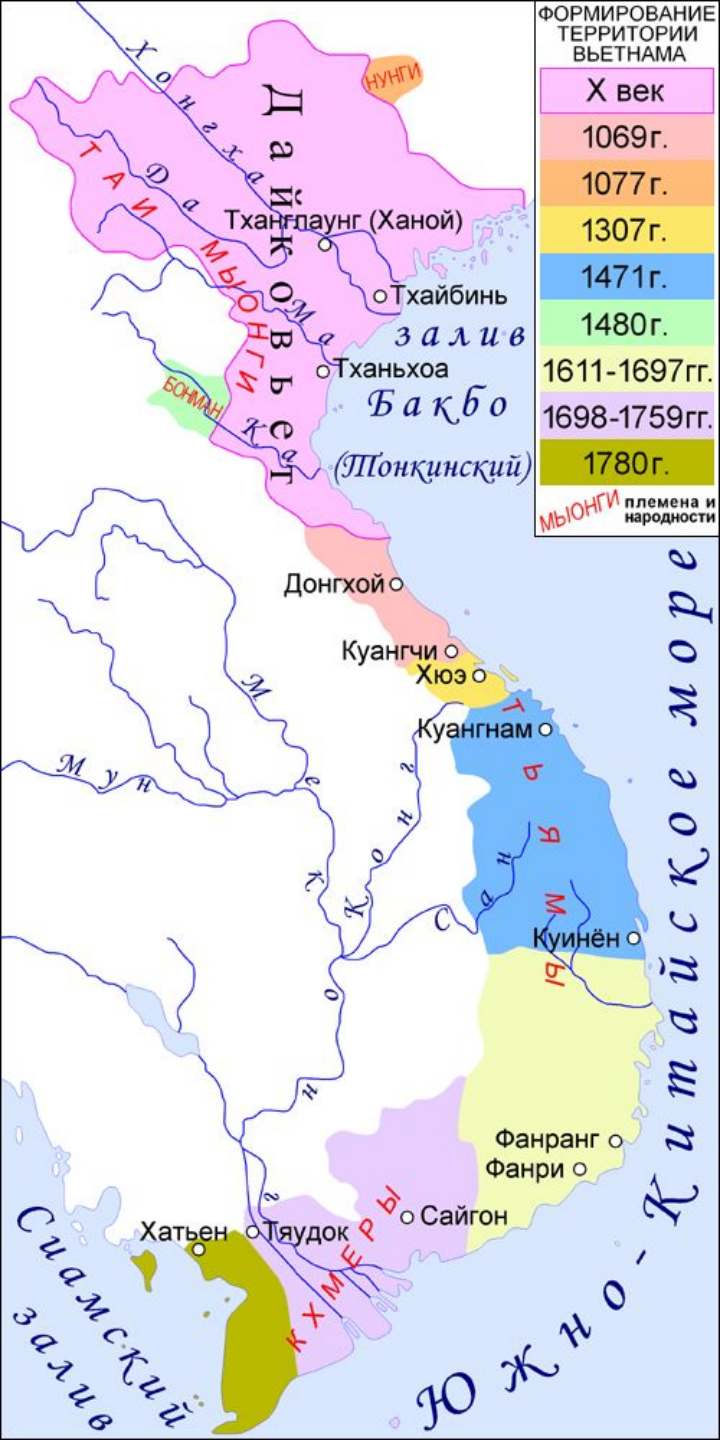
Площадь Вьетнама составляет 330 тысяч кв. км.



# Ландшафт Северного Вьетнама



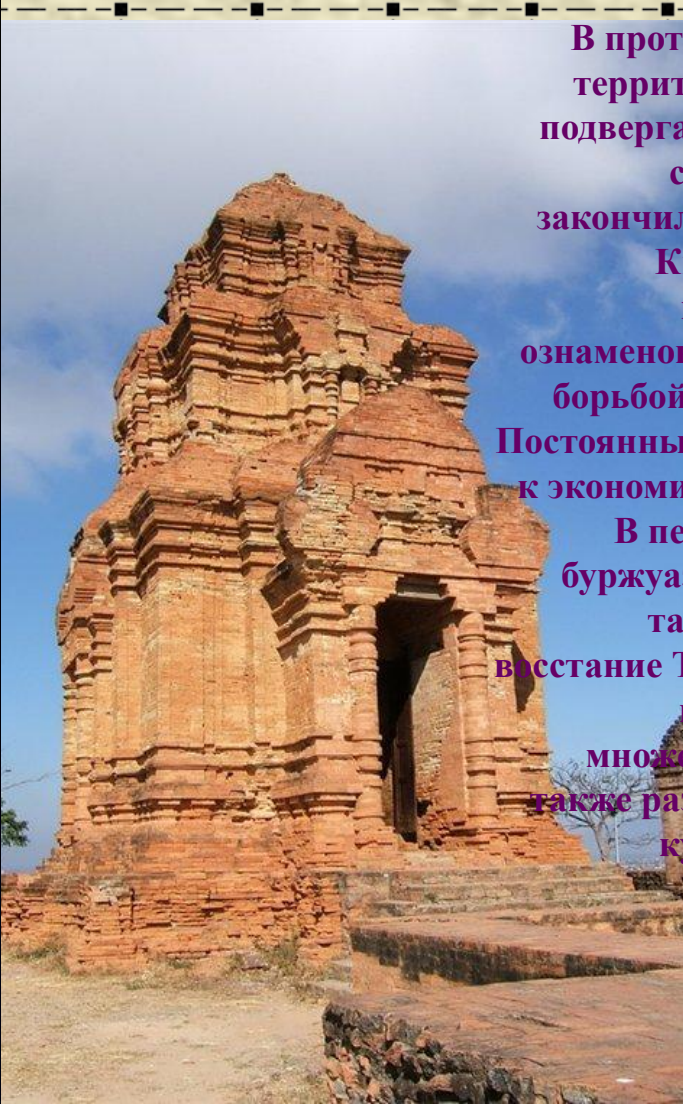




# История Вьетнама

## Становление раннего Вьетнама

В протяжении длительного времени территории современного Вьетнама подвергались набегам и оккупации со стороны Китая. В 939 году н.э. закончилось тысячелетнее господство Китая, и было основано единое государство Дайвьет. 1428 год ознаменовался ожесточенной народной борьбой против китайских феодалов. Постоянные внутренние войны привели к экономическому ослаблению страны. В период бушующих европейских буржуазных революций во Вьетнаме также произошло крестьянское восстание Тэйшонов. Длилось оно с 1771 по 1802 год, и ознаменовалось множеством социальных реформ, а также различными экономическими и культурными мероприятиями.



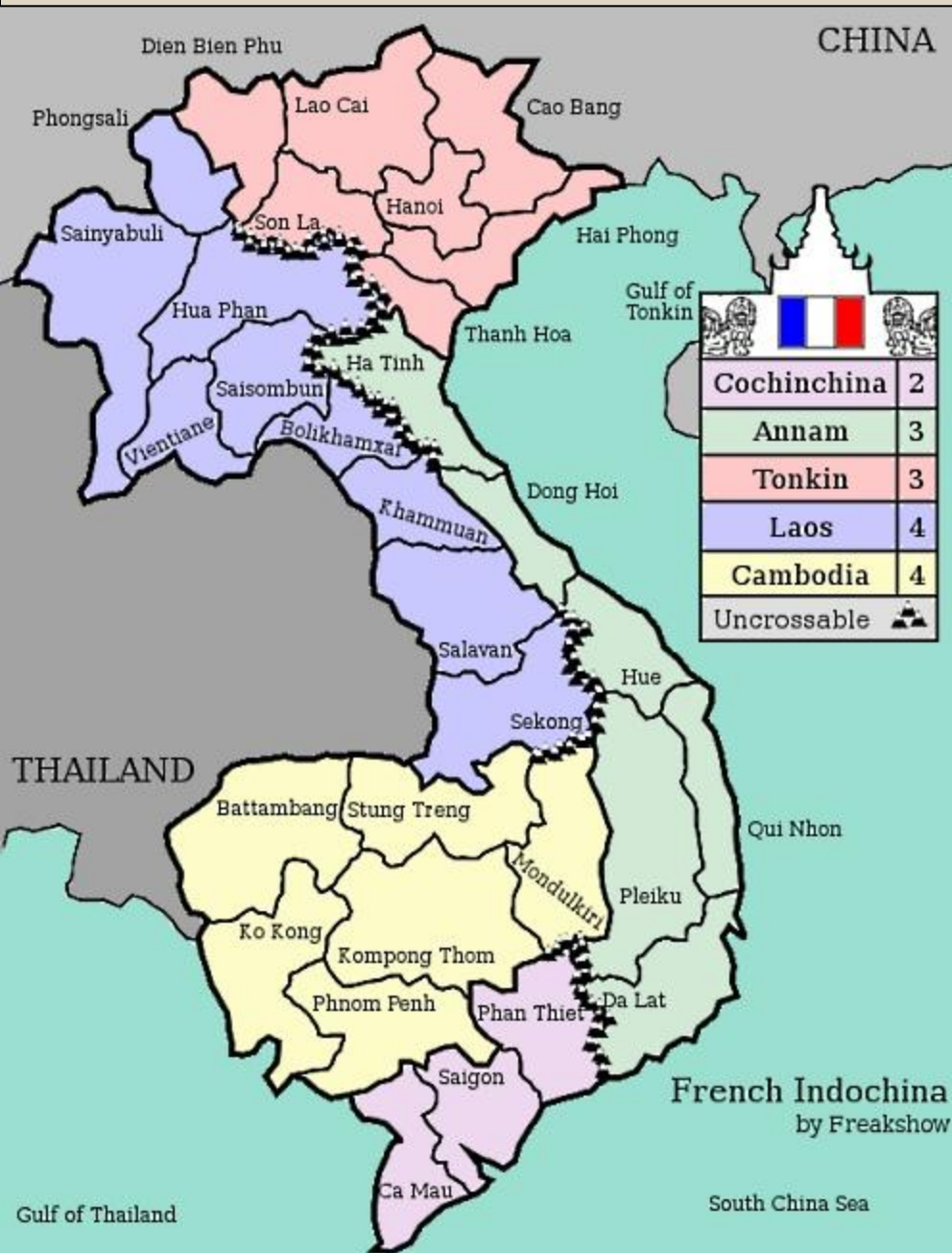


# Колонизация Вьетнама Францией

Внутренние противоречия привели Тэйшонов к краху и восстановлению в стране монархии. 1802 год – год образования объединенного Вьетнама со столицей в Хюэ. С 1858 года территории Вьетнама стали подвергаться военным действиям Франции, и в результате длительной войны, в 1862 году император был вынужден уступить французам три провинции на востоке страны. Однако Франция не остановилась, и в 1867 году к французам отходят еще три западные провинции Кохинхины. И в достаточно короткий период – 1883–1884 годы Франция окончательно покорила Вьетнам. Французское правление дало огромный эффект в развитии экономики страны.



# ТРИ ВЬЕТНАМА



## ТРИ ВЬЕТНАМА

На иллюстрации из архива: Карта Французского Индокитая перед Второй мировой войной: Обозначены Тонкин, Аннам и Кохинхина, а также соседние Камбоджа и Лаос, также входившие во французские владения. Местами линия границы показана приблизительно.

**Вьетнам перед Второй мировой войной:**  
**Разделение страны на три части. В центральной части правит историческая вьетнамская императорская династия Нгуенов под протекторатом Франции. Юг управляется напрямую французами. Север освобожден французской армией от влияния Китая.**

Разделение Вьетнама на Тонкин, Аннам и Кохинхину формально сохранялось до 1945 года.



## 1940 г. Японцы занимают Вьетнам.

Колониальная администрация Франции сотрудничает с ними, т. к. представляет прогерманское французское правительство в Виши. Во Вьетнаме устанавливается троевластие: французы, японцы и (в центральной части) правительство вьетнамского императора.

Май 1945 года. Япония, пытаясь предотвратить вторжение Франции и Англии во Вьетнам, уговаривает императора Аннама (вьетнамской династии Нгуенов) взять реальную власть в свои руки и распространить ее на территорию всего Вьетнама, включая французские колонии на Севере и Юге. Провозглашение Вьетнамской империи.

Дата	9 марта — 26 августа 1945	
Место	Французский Индокитай	
Итог	Победа Вьетмина: поражение французов, <a href="#">капитуляция Японии</a> , <a href="#">Августовская революция</a>	
<b>Противники</b>		
 Японская империя	 Франция	 Вьетминь
 Вьетнамская империя	 Французский Индокитай	
 Королевство Лаос		
 Королевство Кампучия ( <a href="#">англ.</a> )		
<b>Командующие</b>		
 Юити Цутихаси	 Жан Деко	 Хо Ши Мин
 Такэси Цукамото	 Марсель Аллесандри	 Во Нгуен Зиан
 Бао Лай		

В 1941-1945 гг. Вьетнам был оккупирован японскими войсками при сохранении французской администрации (т.н. мирная оккупация).



# Вьетнамская освободительная борьба

В 1945 году во Вьетнаме разгорается революция, и последний император Бао Дай вынужден отказаться от престола. Было объявлено о создании независимой Демократической Республики Вьетнам. С 1946 по 1954 годы велась ожесточенная война с Францией, которая пожелала вернуть себе господство в стране и захватить вьетнамские земли. Французы были разгромлены и вынуждены капитулировать. В результате, между Вьетнамом и Францией было подписано в Женеве соглашение о прекращении войны.

На иллюстрации из архива: 02.09.1945. Под усиленной охраной с трибуны на ханойской площади Бадинь Хо Ши Мин зачитывает Декларацию о независимости Демократической Республики Вьетнам.



В 1930 под руководством Хо Ши Мина была создана Компартия Вьетнама, вскоре получившая название Компартии Индокитая (КПИК).



Август-сентябрь 1945 года. Хо Ши Мин приходит к власти в Ханое и Северном Вьетнаме при сотрудничестве японских войск, пользуясь вакуумом власти после капитуляции Японии. Провозглашение независимости Демократической Республики Вьетнам.

Хо Ши Мин

С целью завоевания национальной независимости Хо Ши Мином и его ближайшими соратниками в 1941 был создан широкий национально-патриотический фронт - Лига борьбы за независимость Вьетнама (Вьетминь). Программа фронта Вьетминь, написанная Хо Ши Мином, в основном вопросе - аграрном - предусматривала передачу земли в частную собственность крестьянам. Национально-освободительная борьба завершилась победой августовской революции 1945 года и провозглашением Демократической Республики Вьетнам (ДРВ) 2 сентября 1945. Объективными факторами, способствовавшими завоеванию независимости, были окончание второй Мировой войны на Тихом океане и капитуляция Японии (16 августа 1945 года). Президентом и премьер-министром был избран Хо Ши Мин. Правительство ДРВ приступило к строительству нового независимого государства. Впервые в истории Вьетнама были проведены демократические выборы в Национальное собрание (январь 1946 года), которое приняло первую конституцию ДРВ (1946).





1945-1946 гг. Хо Ши Мин занимает Центральный Вьетнам, свергает императора, а позднее договаривается с французами и приветствует их войска в Ханое, но вскоре, обидевшись, уходит в джунгли...

1946-1947 гг. Вьетнамские антикоммунистические силы создают государство на Юге.

1954 год. Французы терпят поражение при Дьенбьенфу.

Женевские соглашения 1954 года. 1956 г. Французы уходят из Вьетнама. Хо Ши Мин признает раздел страны на Север и Юг, но позднее нападает на Южный Вьетнам и открывает «Тропу Хо Ши Мина».



На иллюстрации из архива: Так проходила тропа Хо Ши Мина (обозначена линией светло-красного тона). Также на карте обозначены районы коммунистического подпольного движения.





Флаг Южного Вьетнама

Герб Южного

Вьетнама

Столица

Сайгон

Язык(и)

вьетнамский

Денежная единица

Южновьетнамский донг

Площадь

173 809 км<sup>2</sup>

Население

~20 млн

Форма правления

Республика

Южный Вьетнам был заселен вьетами по историческим меркам недавно — в 16-18 веках, а северный — 5 тыс. лет назад.

Эта территория позднее всего была присоединена к историческому Вьетнамскому государству, и большинство населения здесь составляли не вьетнамцы, а национальные меньшинства — мьонги и мон-кхмерские народности.

В 1954 году согласно Женевским соглашениям произошло временное разделение Вьетнама.





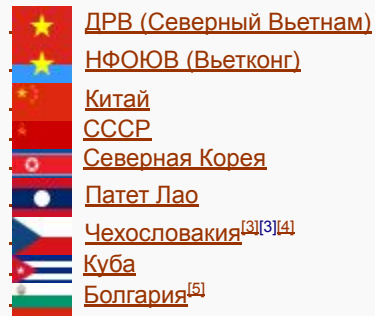
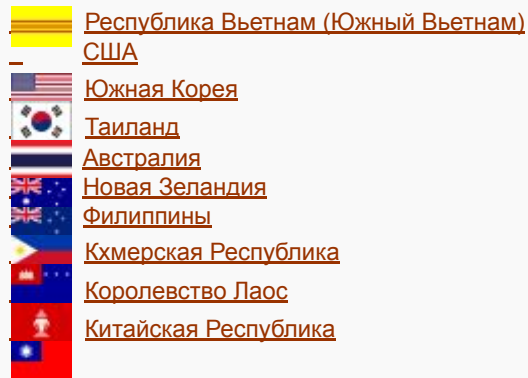
В Южн. Вьетнаме развернулось национально-освободительное движение, которое возглавил Национальный фронт освобождения Южн. Вьетнама (НФОЮВ, основан в 1960). За короткое время этот конфликт перерос в войну, охватившую весь Вьетнам. Война США против Вьетнама прошла через несколько этапов. Первый этап (1962 - 1963) получивший название "особой войны", заключался по плану Стэйли-Тэйлора в создании в Южном Вьетнаме системы стратегических деревень с целью изолирования населения Южного Вьетнама от коммунистов. Несмотря на все усилия Вашингтона и сайгонских властей программа по созданию стратегических деревень провалилась, а вместе с ней и американская концепция "особой войны".

**В 1965 году в страну введены войска США.**


Численность войск США в Южном Вьетнаме резко возросла и к 1968 году составила 536 тысяч человек. Локальная война США против ДРВ длилась три года 1965-1968, после чего Вашингтон пришел к убеждению, что политический курс американской администрации во Вьетнаме завел США в тупик.



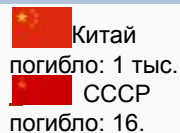
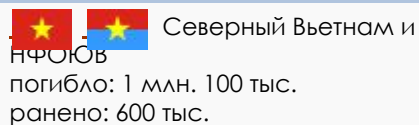
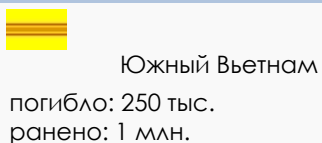
## Противники



## Командующие



## Военные потери





Борьба за свободу и независимость (при значительной помощи СССР) привели к внушительным потерям среди американцев и в 1973 подписав Парижские мирные соглашения, американские войска выводились из Вьетнама.







В 30/4/1975г. объединение  
страны было завершено





# Исторический поворот

---

**После распада СССР, в 1991 году новейшая история Вьетнама отметила новый виток своего развития, Вьетнам избрал путь сближения с Западом. В результате, страна добилась значительных успехов в развитии науки и культуры, экономике и образовании, внешней политике и развитии инфраструктуры государства. В настоящее время Вьетнам – развивающаяся страна с богатой историей.**



# Государственное устройство

Социалистическая республика. Действующая конституция принята 15 апреля 1992 г

Высшие органы власти: **Национальное собрание, президент, премьер-министр.**

**Законодательная власть:** согласно

Конституции органом законодательной власти является Национальное собрание, состоящее из 498 депутатов.

**Местные органы власти:** в административном отношении

Вьетнам состоит из 58 провинций и пяти городов центрального подчинения: Ханоя, Хошимина, Хайфона, Дананга и Кантхо. В этих городах и провинциях действуют народные советы — избираемые населением органы государственной власти. Срок их полномочий — 4 года. Провинции разделены на округа (уезды), в которых, как повсеместно в городах и деревнях (общинах), действуют избранные населением народные советы.

С 1997г провинциям и другим административно-территориальным единицам предоставлено право заниматься внешнеторговыми операциями.

**Судебная система**

Судебная система включает Верховный народный суд в Ханое и нижестоящие народные суды в провинциях и крупных городах.





## Внутренняя политика

---

Политические партии: коммунистическая партия Вьетнама — правящая, создана в феврале 1930 года Политические партии: коммунистическая партия Вьетнама — правящая, создана в феврале 1930 года на прошедшей в эмиграции в Гонконге объединительной конференции коммунистических групп, существовавших с 1920-х годов. Лидером партии стал Хо Ши Мин Политические партии: коммунистическая партия Вьетнама — правящая, создана в феврале 1930 года на прошедшей в эмиграции в Гонконге объединительной конференции коммунистических групп, существовавших с 1920-х годов. Лидером партии стал Хо Ши Мин. В октябре 1930 года Политические партии: коммунистическая партия Вьетнама — правящая, создана в феврале 1930 года на прошедшей в эмиграции в Гонконге объединительной конференции коммунистических групп, существовавших с 1920-х годов. Лидером

## Чыонг Тан Шанг — действующий президент СРВ



# Население

Население страны составляет 90 млн человек. Ежегодный естественный прирост снизился до 1,2%, что свидетельствует об успехе политики ограничения рождаемости. Вдвое сократилась детская смертность, несколько уменьшилась общая смертность. Продолжительность жизни выросла до 72,9 лет: 70,2 года у мужчин и 75,6 – у женщин. Доля детей в возрасте 0-14 лет 25%, лиц в трудоспособном возрасте 65%, лиц старше 60 лет –10%.

Городского населения составляет 30%. Более половины населения страны трудится в аграрном секторе – 52%, треть жителей страны заняты в сфере услуг, в промышленности и строительстве занят каждый шестой житель (15%).

Уровень грамотности взрослого населения по сравнению с переписью 1999 года вырос с 89% до 93,5 %. 98% молодежи в возрасте 15-17 лет умеют читать и писать. 4% граждан СРВ окончили высшие учебные заведения, а 87% не имеют профессиональной подготовки.

Вьетнам - многонациональная страна, на территории которой проживают 54 национальности. Вьеты составляют 86,2% населения страны.



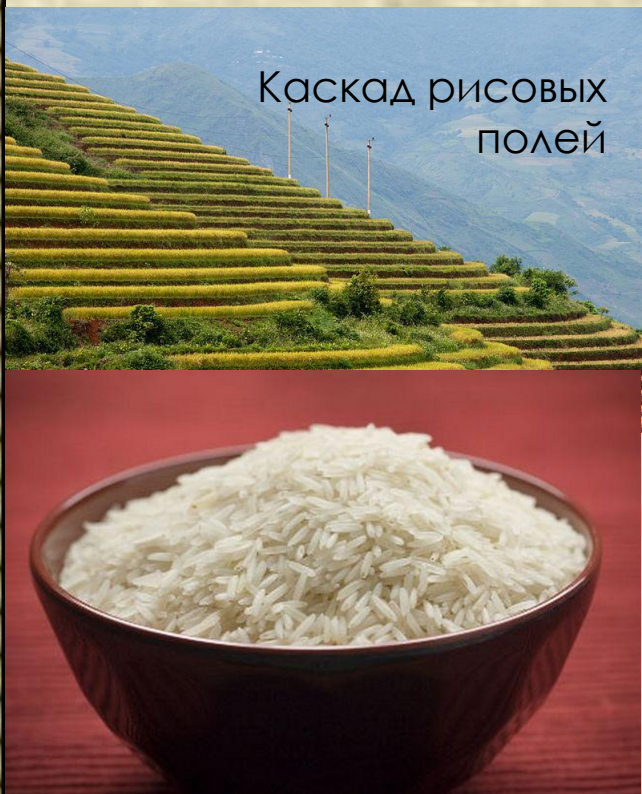
*Климат субэкваториальный, муссонный с засушливой зимой и повсеместно жарким, очень влажным летом. Обычны тайфуны и наводнения. Страна покрыта густой сетью рек и каналов, озер и прудов. Естественная растительность представлена еще не сведенными тропическими лесами в горах (40 % территории), редколесьем и саваннами на месте сведенных лесов, бамбуком вдоль рек и мангровыми зарослями на болотах вдоль побережья.*



*Равнины, занимающие дельты двух крупнейших рек (Меконга на юге и Хонгха на севере), где сосредоточены основные массивы плодородных земель, составляют четверть территории. Узкой полосой вдоль Южно-Китайского моря тянется низменность. Горы с глубоким эрозионным расчленением (высшая точка страны - г. Фаншипан, 3143 м), частыми землетрясениями.*







Каскад рисовых полей

## Сельское хозяйство

Основные обрабатываемые земельные площади заняты под рис (на равнинах – поливной рис, на горных склонах и холмах – суходольный). Обычно снимают два урожая риса в год.

Из плодовых культур выращивают множество сортов бананов, апельсины, лимоны, манго, грейпфруты, папайю (дынное дерево), ананасы, кокосовые орехи, хлебное дерево, личжи и многие другие экзотические плоды. Из овощей, которые возделывают преимущественно зимой, помимо завезенных из умеренного пояса картофеля, томатов, огурцов, лука, культивируют многочисленные сорта тыкв, капусты, пряных трав и т.д.

Животноводство остается второстепенной отраслью сельского хозяйства, но его роль постепенно возрастает. Крупный рогатый скот (буйволы и коровы) в основном используют как тяговую силу; молочное хозяйство появилось лишь недавно. На мясо выращивают свиней и птицу (кур и уток).

**Доля сельского хозяйства в экономической структуре сокращается с 25% в 2000 году до примерно 21% в 2009 году.**



# Экономика

В 1986 году в стране был принят закон о структурных изменениях и либерализации экономики, с тех пор экономика Вьетнама достаточно динамично развивается.

Вьетнамские власти подтвердили свою приверженность к либерализации экономики и международной интеграции. Они проводят политику структурных реформ, необходимых для модернизации экономики и создания более конкурентоспособной экспортно-ориентированной экономики.

**ВВП по паритету покупательной способности (по ППС):**

**\$ 256 900 000 000 (2009 г.)**

**Место страны в мире: 42**

**\$ 243 900 000 000 (2008 г.)**

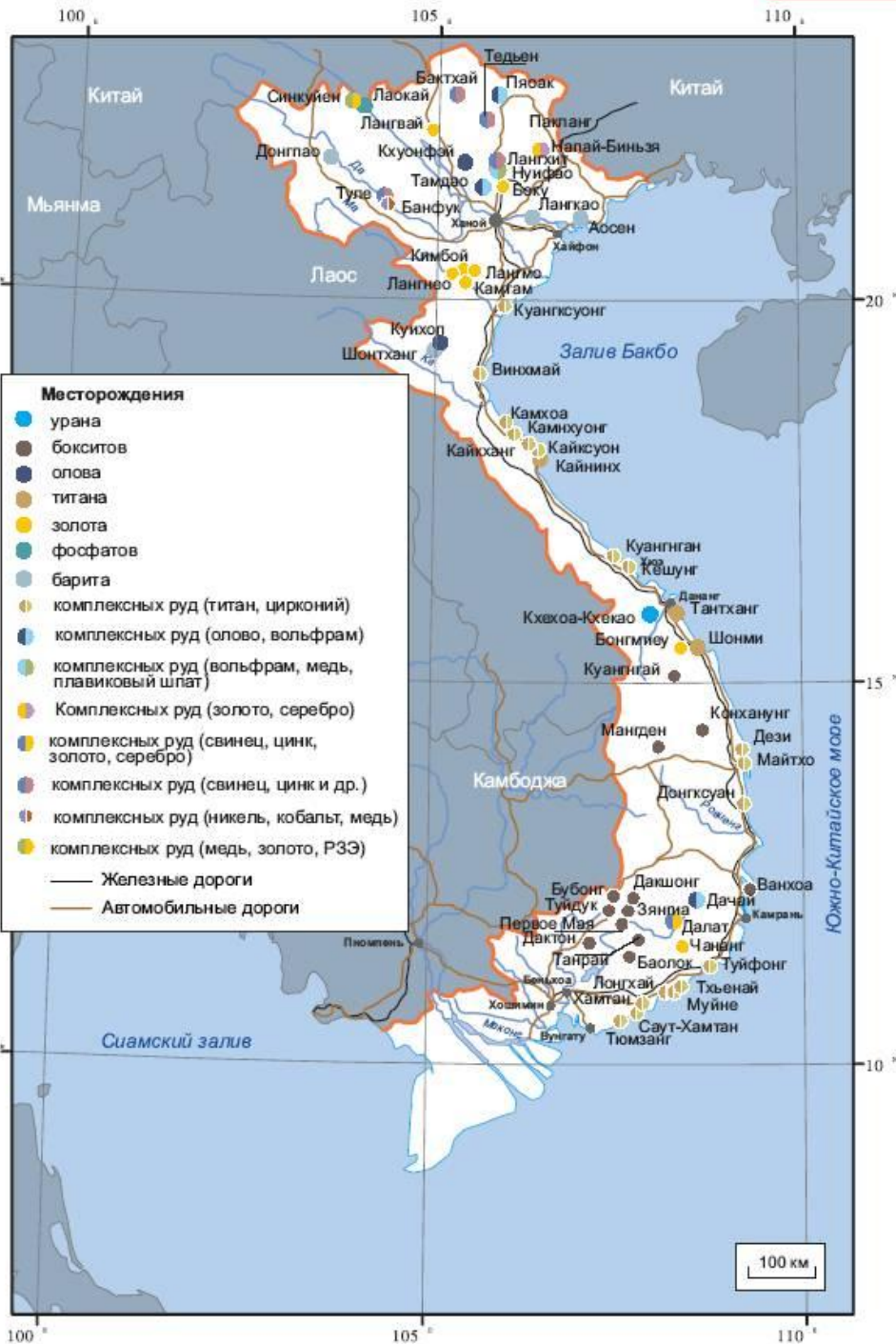
**\$ 229 500 000 000 (2007 г.)**

По темпам экономического роста Вьетнам лидирует среди стран – членов АСЕАН.

Высотные здания,  
Ханой



Вьетнам вступил в ВТО в январе 2007 года после более чем десятилетнего переговорного процесса.



## Промышленность и ресурсы

Для индустриализации страна располагает значительными минеральными ресурсами.

Главные направления развития – нефтегазовая и перерабатывающая промышленность, производство цемента, стали, электроники, швейно-текстильных изделий.

Открыты месторождения свыше 60 видов ценных полезных ископаемых: нефти и газа, каменного угля, руд железа, марганца, хрома, олова, меди, свинца, цинка, редкоземельных элементов, бокситов, графита, каолина, апатитов, драгоценных камней, разнообразных строительных материалов и т.п., что является важной предпосылкой создания надёжной сырьевой базы для развития промышленности.



# Нефть, газ, уголь.



**Нефть — разведанные запасы:**  
4 700 000 000 баррелей (2009 год)

Место страны в мире: 25

**Нефть — добыча:**  
340 000 баррелей / день (2009 год)

Место страны в мире: 36

**Природный газ — разведанные запасы:**  
610 млрд. куб м (с 1 января 2009 года)

Место страны в мире: 31

**Природный газ — производство:**  
7900 млн. куб м (2008 г.)

Место страны в мире: 45

**Залежи нефти и газа выявлены в пределах шельфа Южного Вьетнама.**

**Большая часть месторождений угля находится на северо-востоке страны.**



# Ханой

*Город расположен на «Красной реке», а название города дословно переводится, как «Город между двух рек».*



**Ханой (Hà Nội) — столица Вьетнама, а также главный экономический, политический, торговый и культурный центр страны, основанный в V веке (по другим данным — в VIII веке), а с XI века являющийся главным городом нынешнего Северного Вьетнама. В 2010 году страна отмечала тысячелетие этого события.**

**Старым улочкам Ханоя более 1000 лет. С самого образования города здесь жили известные на весь мир ремесленники, производившие важные в то время предметы быта. Названия некоторых улиц города соответствуют ремеслу, которое там процветало, например, в Ханое сохранились улицы: Веерная, Ювелирная, Парусная, Серебряная, Пеньковая, Шёлковая, Корзинщиков и Кувшинная.**





*Ханое, так это его архитектура.  
который платится в зависимости  
с дорогой.*

— — — — —  
Зот такое :





# Ханой

*В Ханое, как и в любой столице мира, много машин. Если раньше все ездили на бегущих рикшах, затем на велосипедах, то сейчас - мотоцикл является главным средством передвижения и удобным такси. Вьетнам известен как мировая столица мотоциклов. Сейчас в обиходе у жителей Ханоя находится приблизительно 5 миллионов мотоциклов.*





**Ханой - огромный город с более чем 5 млн. жителей. В отличие от старого города, с его лабиринтом маленьких торговых улочек, большая часть Ханоя застроена широкими "сталинскими" проспектами.**






*Мавзолей Хо Ши Мина - одна из главных достопримечательностей Ханоя. В выходные дни здесь образуется большая очередь из желающих посетить место упокоения вождя вьетнамского народа.*





# Ханой

*Есть даже парк имени Ленина, обратите внимание каким образом написаны буквы :)*







*Достопримечательности  
Вьетнама*





Музей  
Хо  
Ши  
Мина

*По форме это здание напоминает цветок лотоса, являющий собой символ благородного характера Дядюшки Хо. В главном зале хранится более чем две тысячи документов, статей, фотографий и экспонатов, иллюстрирующих не только исторические события, происходившие в жизни президента Хо Ши Мина, но и факты, происходившие в мире с конца XIX столетия.*





*Тысячелетняя пагода на одной колонне находится на территории архитектурного ансамбля мавзолея Президента Хо Ши Мина.*



*Первоначальное название пагоды «Зьен Хьу», что в переводе означает «большая победа» или «удача». Пагода, построенная в 1049 году, по форме напоминает цветок лотоса. Согласно легенде, король Ли Тхай То, у которого не было наследника, однажды увидел во сне богиню Куан Ам (Сострадание), сидящую на цветке лотоса. Она протянула ему мальчика. Позже королева забеременела и родила сына. В знак благодарности богине король и велел построить эту пагоду.*



Особый интерес для туристов представляет посещение озера Возвращенного меча (**Hồ Hoàn Kiếm**), где театр кукол на воде дает представление, кстати, единственное такого рода в Азии.



Башня черепахи на озере Хоан Кием, Ханой.





**Если говорить о кухне в Ханое, то здесь очень популярно мясо змей. Ему приписывают массу всяческих полезных свойств, и вообще змеи здесь чуть ли не панацея от всех недугов.**




- Приготовление змеи целый ритуал, в процессе которого в стаканы наливаются кровь, и желчь. В отдельный стакан кладется змеиное сердце, все это заливается водкой и подается на стол.*



# Курорт Фантхиет (ФАНТЬЕТ)

---

**Фантхиет** - тихое и спокойное место, окруженное песчаными дюнами, соснами и пальмами, идеальный курорт для семейного отдыха и любителей серфинга.






# Бухта Халонг

*Бухта Халонг располагается в Тонкинском заливе Южно-китайского моря. Благодаря особенностям местного ландшафта в бухте располагается более трёх тысяч островов, каждый из которых поражает своей живописностью.*

---





# Бухта Халонг

Самым большим островом в бухте Халонг считают **Катбу**. Его площадь составляет 354 кв. км. В 1986 году это место было объявлено **национальным парком**.





## Город Хошимин (Сайгон)



Хошимин (Сайгон) является самым большим городом Вьетнама (по разным оценкам и подсчетам, от 5 до 7 млн. человек, что в два раза больше Ханоя) и центром деловой активности. Датой официального основания Сайгона является 15 марта 1874 года, когда президент Франции подписал соответствующий указ.

Город Хошимин — это крупнейший торговый и финансовый центр, морской порт. В нем находится главная фондовая биржа Вьетнама, много банков, импортно-экспортных фирм, совместных предприятий и предприятий со 100% иностранным капиталом.



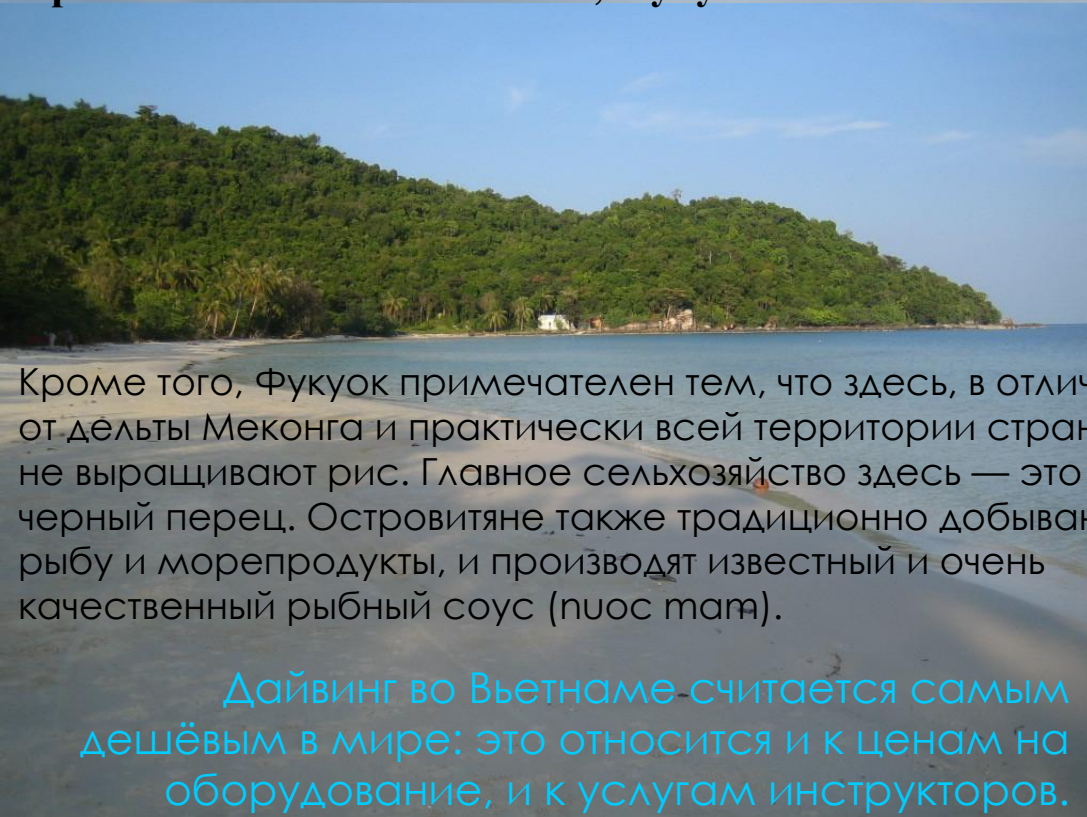
# Остров Фукуок

Остров лежит в 45 км к западу от На Тиеп и в 15 км к югу от берегов Камбоджи. Протяженностью около 50 км, Фукуок — самый большой остров Вьетнама.

Кроме того, Фукуок примечателен тем, что здесь, в отличие от дельты Меконга и практически всей территории страны, не выращивают рис. Главное сельхозяйство здесь — это черный перец. Островитяне также традиционно добывают рыбу и морепродукты, и производят известный и очень качественный рыбный соус (nuoc mam).

Дайвинг во Вьетнаме считается самым дешёвым в мире: это относится и к ценам на оборудование, и к услугам инструкторов.

На Фукуоке он к тому же ещё и один из самых интересных в стране.





# Вьетнам – страна атеистов

**Основные религии:** буддизм - 9 %, христианство – 6 %, остальные атеисты (>70%) и последователи местных анимистических культов.

*Благодаря причудливой форме страны на географической карте, многочисленным войнам с различными оккупантами и колонизаторами, а также быстрому экономическому росту в течение последнего десятилетия, Вьетнам часто стали называть "маленьким драконом Юго-Восточной Азии".*

