



ՀԱՅԱՍՏԱՆԻ ՀԱՆՐԱՊԵՏՈՒԹՅԱՆ  
ՊԵՏԱԿԱՆ ՕՐՀՆԵՐԳ

Մեր հայրենիք, Ազատ, Անկախ,  
Որ ապրել է դարե դար  
Յուր որդիքը արդ կանչում է  
Ազատ, Անկախ Հայաստան:

Ահա՛, եղբայր, քեզ մի դրոշ,  
Որ ինձ ձեռքով գործեցի  
Գիշերները ես բուն շեղա,  
Արտասուքով բլացի:

Նայիր նրան երեք գույնով,  
Նվիրական մեր նշան,  
Թո՛ղ քի վաղվադի բշմամու դեմ,  
Թո՛ղ միշտ պանծա Հայաստան:

Ամենայն անդ մահը մի է,  
Մարդ մի անգամ պիտ մեռնի,  
Բայց երանի՛ որ յուր ազգի  
Ազատության կրքովի:



Балашова Регина  
Евгеньевна



# Флаг Армении

***Красный цвет символизирует Армянское нагорье, постоянную борьбу армянского народа за существование, христианскую веру, свободу и независимость Армении.***

***Синий цвет - стремление армянского народа жить под мирным небом.***

***Оранжевый - созидательный талант и трудолюбие армянского народа.***

# Герб Армении





# Глава республики Армения - Президент, избираемый всеобщим голосованием на срок 5 лет



Николо Пашинян



# Столица Армении – Ереван





# Деньги в Армении: Драм



# Площадь Армении

**Общая площадь - 29 743 кв.км.**

**Площадь суши - 28 200 кв. км.**

**Площадь акватории - 1 543 кв.км.**

**Сельскохозяйственные земли - 16 150 кв.км.**

**Пахотные земли - 4 060 кв.км.**

**Многолетние насаждения - 540 кв. км.**

**Постоянные пастбища и луга - 11 550 кв.км.**

**Леса - 2 742 кв. км.**

**Другие земли - 9 308 кв.км.**

TURKEY

ELEVATION



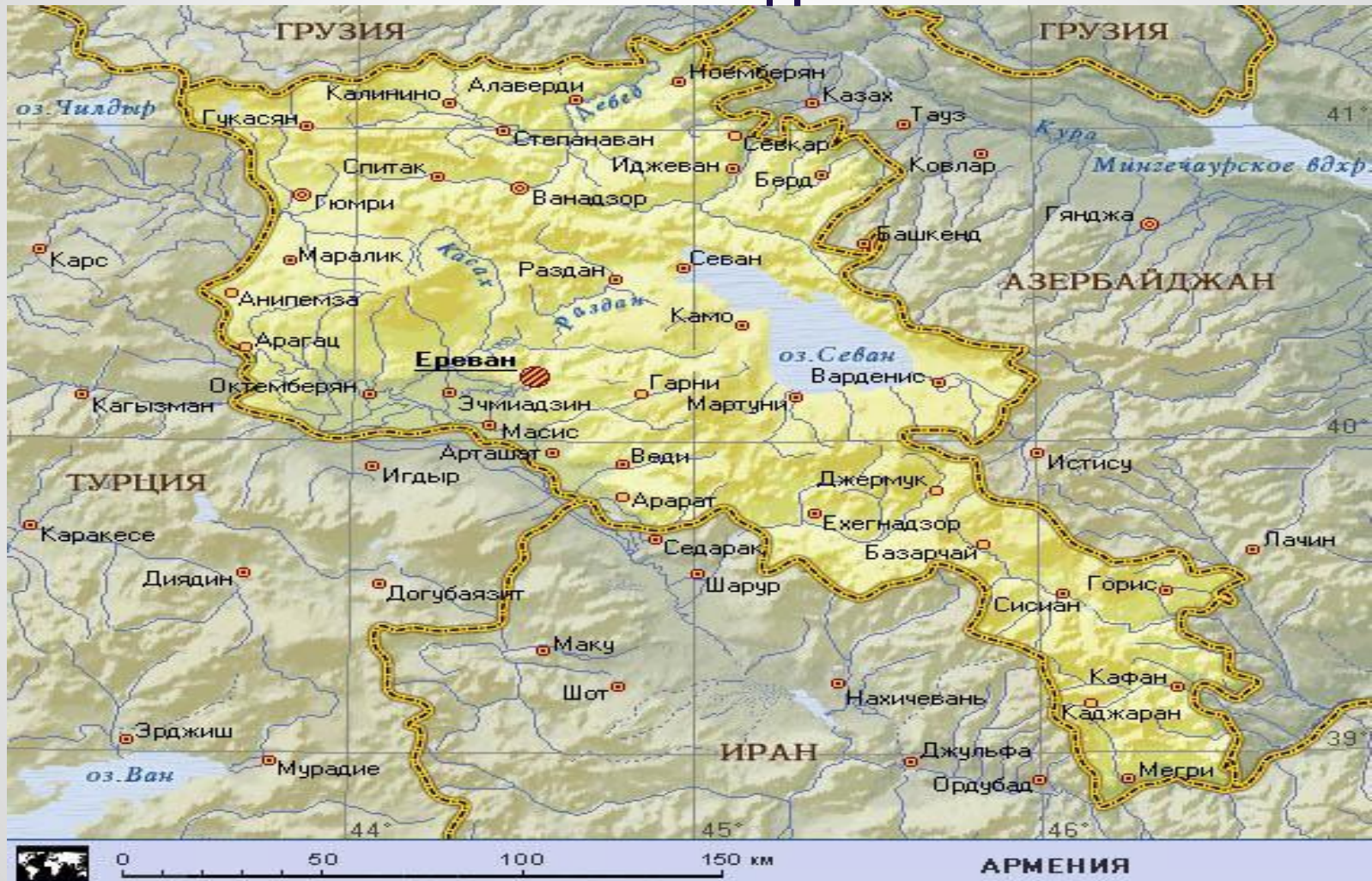
0 20 40 60 80 100 km

GRID Arenal, 1998

- Армения/Население
- 2,93 миллиона (2017 г.)
- Армения 3,092 миллиона  
(2010 г.)




Армения расположена на востоке Армянского нагорья между  $38^{\circ}$  и  $42^{\circ}$  северной широты и  $43^{\circ}$  и  $47^{\circ}$  восточной долготы.



Граничит с Грузией, Азербайджаном, Ираном и Турцией.

## ФИЗИКО – ГЕОГРАФИЧЕСКОЕ ПОЛОЖЕНИЕ

Координаты: 40°23'00" с. ш.  
44°57'00" в. д.



Армения— государство в южной части Закавказья, на севере географического региона Передняя Азия. Граничит с Азербайджаном на востоке и юго-западе, Ираном на юге, Турцией на западе и Грузией на севере. Не имеет выхода к





# Гора Арагац — высочайшая точка Армении



[vkontakte.ru/club509879](https://vkontakte.ru/club509879)




# Климат- Континентальный, горный



Лето жаркое и сухое.

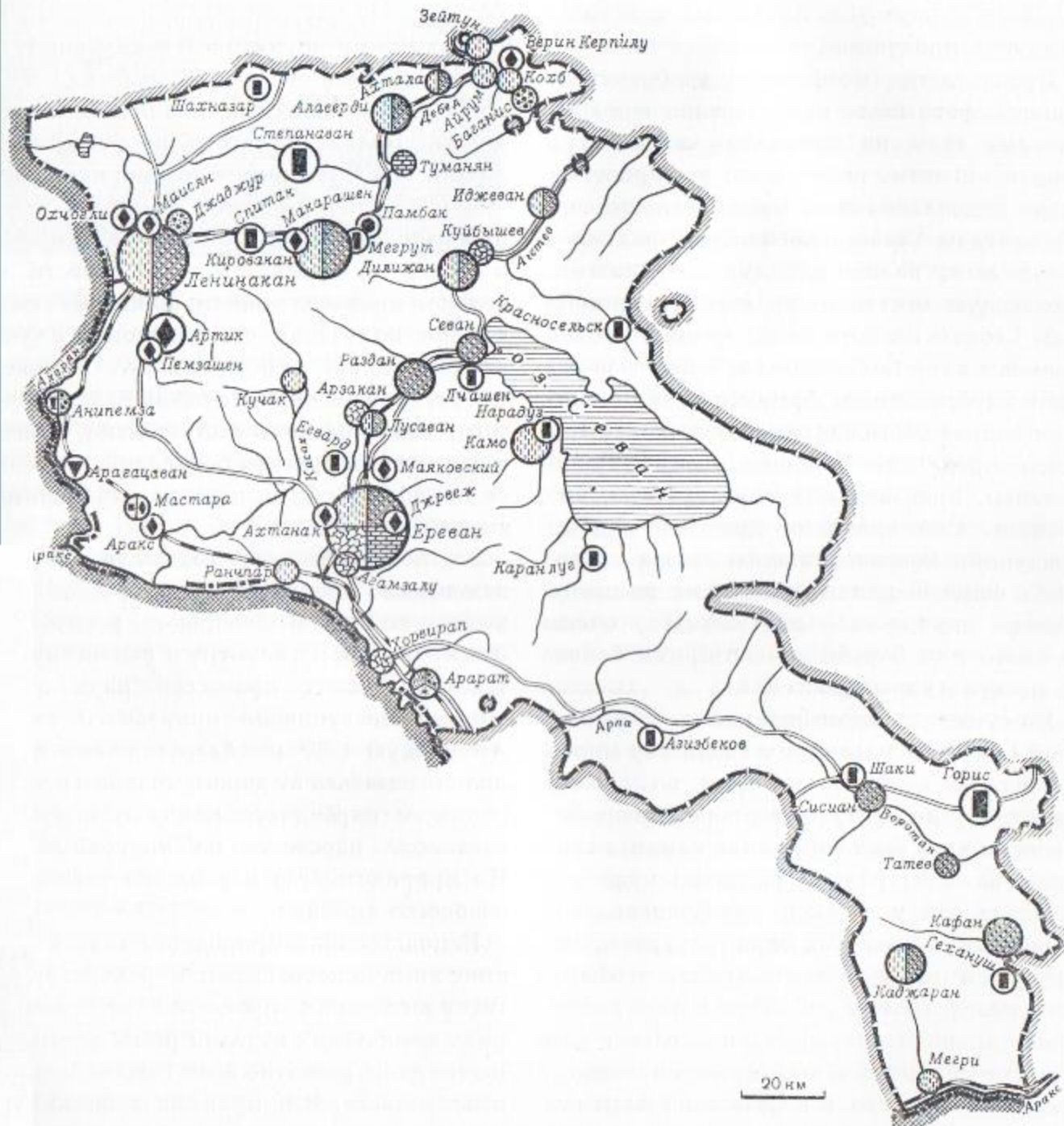


**Зима непродолжительная,  
но достаточно суровая.**





# Полезные ископаемые



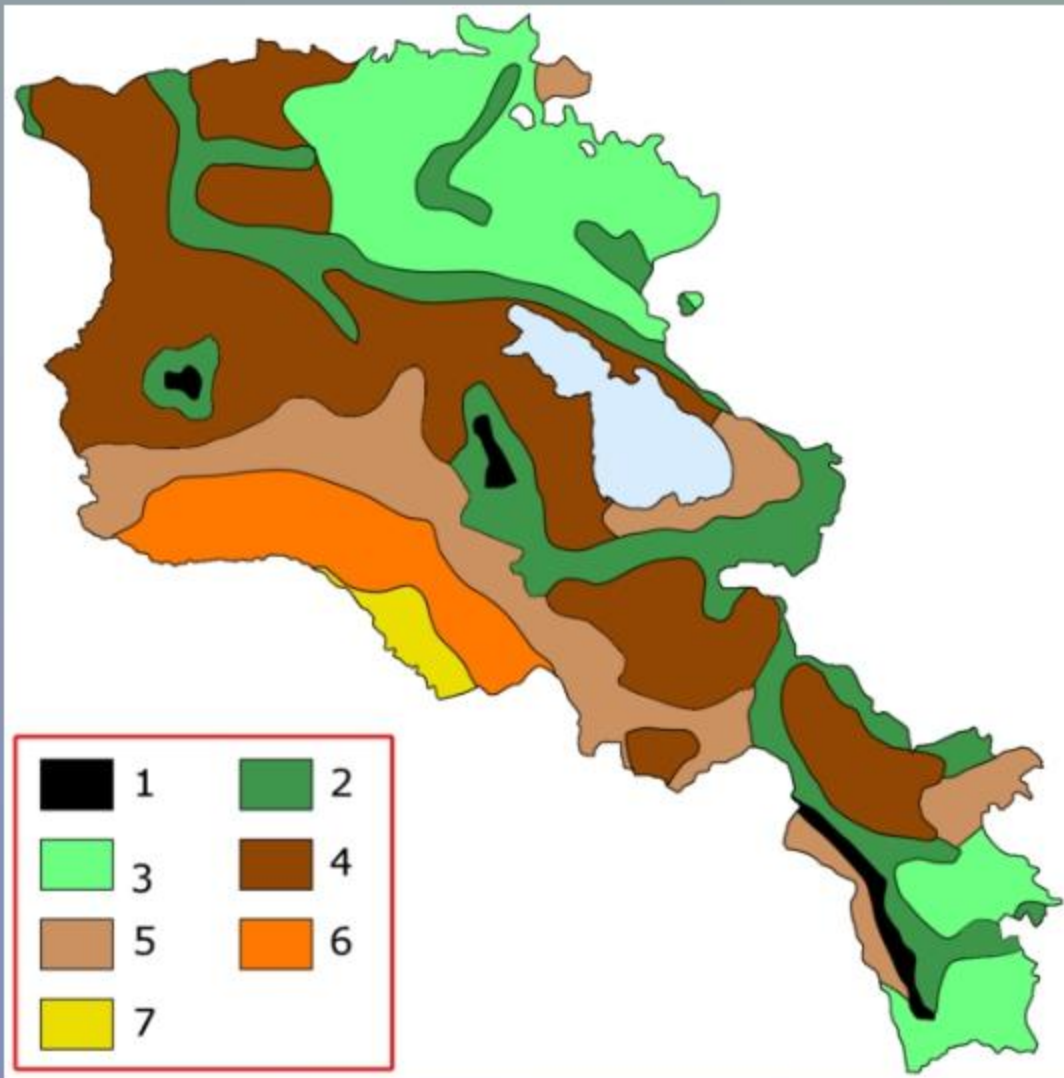
## Производство

- ▼ Перлита
- ◆ Туфа
- ▣ Вулканического шлака
- ▼ Пемзоматериалов
- Гранита
- ▣ Базальта
- ⊞ Мрамора
- ⊞ Извести и известняка
- ⊞ Цемент
- ⊞ Огнеупоров
- ⊞ Шпфера
- ⊞ Сборных железобетонных и бетонных конструкций
- ⊞ Прочие отрасли

20 км



# ПОЧВЫ



- 1. Высокогорные примитивные почвы.**
- 2. Горно-луговые почвы.**
- 3. Горно-лесные почвы.**
- 4. Степные почвы.**
- 5. Каштановые почвы.**
- 6. Бурые почвы.**
- 7. Серозём.**

# Флора



Ирис  
парадоксальный



Зверобой красивейший



Латук Тахтаджяна



Армянский подснежник



# Фауна



Безоаровый козел



Армянская  
гадюка



Армянская ящерица



Муфлон

# РЕЛИГИЯ

В религиозном отношении большая часть верующего населения Армении (90 %) — христиане, принадлежащие к Армянской Апостольской Церкви.

Ещё в Армении живут последователи ислама, эту религию исповедуют курды, персы, азербайджанцы и другие народы.

В Армении так же живёт около 40 тысяч последователей езидизма (1,3 % населения), в основном курды-езиды. Езиды проживают в селениях Араратской долины, к северо-западу от Еревана.


В Армении в Ереване находится Кафедральный собор Святого Григория Просветителя. Наряду с собором Самеба в Тбилиси является самым большим в Закавказье.



Собор Самеба




**на территории Армении протекает 9480 малых и больших рек, из них 379 имеет длину 10 км и более. Общая длина рек составляет примерно 23 000 км.**






**На территории Армении расположено более 100 мелких озер. По величине и народно-хозяйственному значению наиболее значимые Арпи и Севан. Севан, на высоте 1900 м - самое крупное озеро страны. Его площадь - 1240 кв.км. Средняя глубина - 26,8 м. Максимальная - 80 м.**





# Самый крупный город Республики Армения - Ереван (1 093 499 чел.)





# Второй по величине - Гюмри (146 000 чел)





# Третий крупнейший город страны - Ванадзор (104 800 чел)

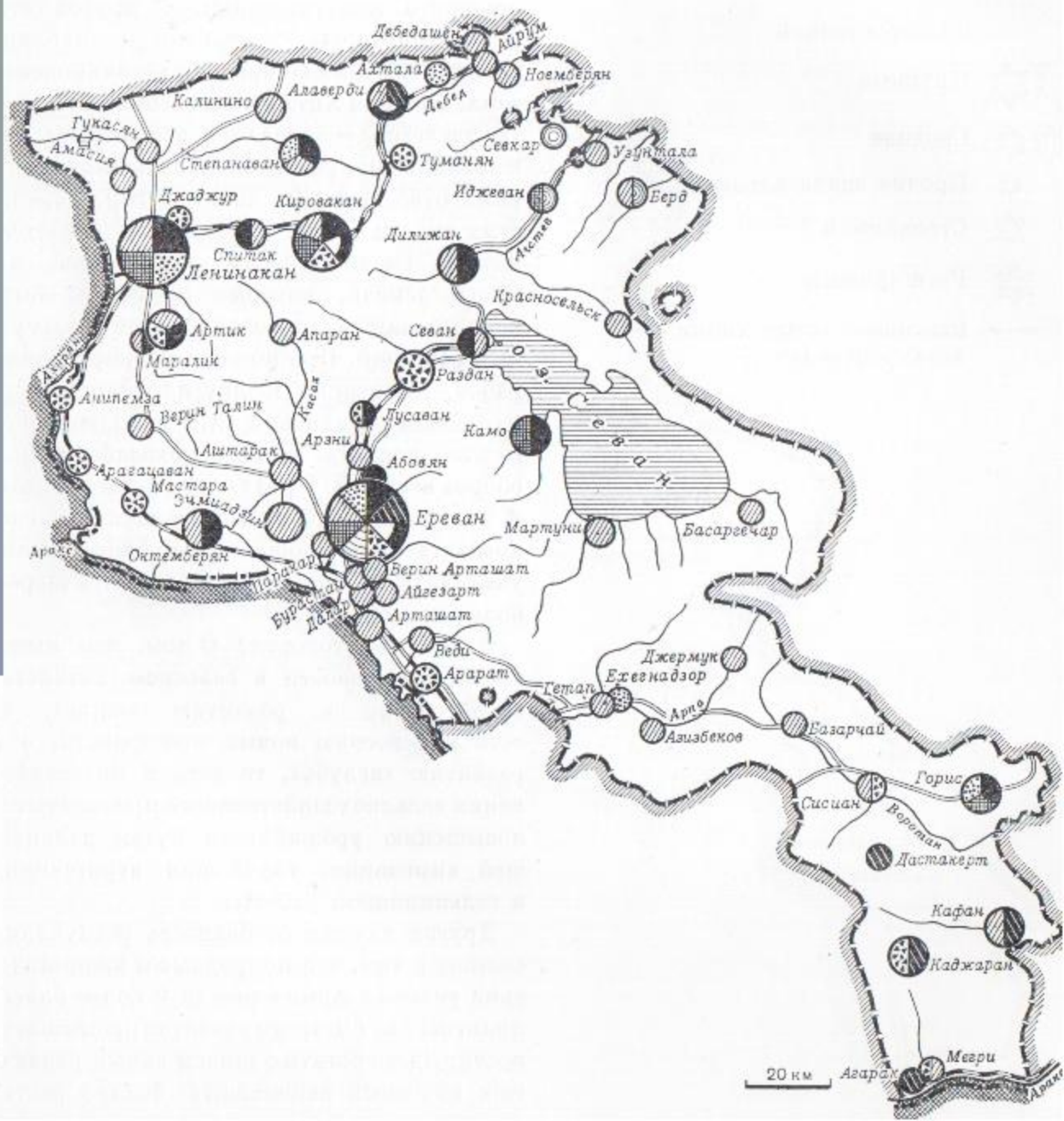


## Армения - индустриально- аграрная страна.









- Страна располагает значительными запасами медно-молибденовых и полиметаллических руд, бокситов, строительного камня, минеральных вод, месторождением драгоценных металлов (золото), полудрагоценных и поделочных камней.
- Развито производство синтетического каучука, пищевая и текстильная промышленность, машиностроение и производство электротехнических изделий.  
**Несмотря на то, что географически Армения расположена в Азии, она имеет тесные политические и культурные связи с Европой. Армения всегда находилась на перекрёстке путей, соединяющих Европу и Азию, поэтому её рассматриваю в качестве трансконтинентального государства.**



# Промышленность



## Основные отрасли

-  Цветная металлургия
-  Машиностроение и металлообработка
-  Химическая
-  Промышленность стройматериалов
-  Лесная и деревообрабатывающая
-  Легкая
-  Пищевая
-  Прочие

**В 2012 году общий объем внешнеторгового оборота Армении увеличился на 2,4%, составив 4 041,6 млн долларов.**

Экспорт Армении по итогам 2017 года составил \$2 242.9 млн., рост стал максимальным за 5 лет

**Экспорт**

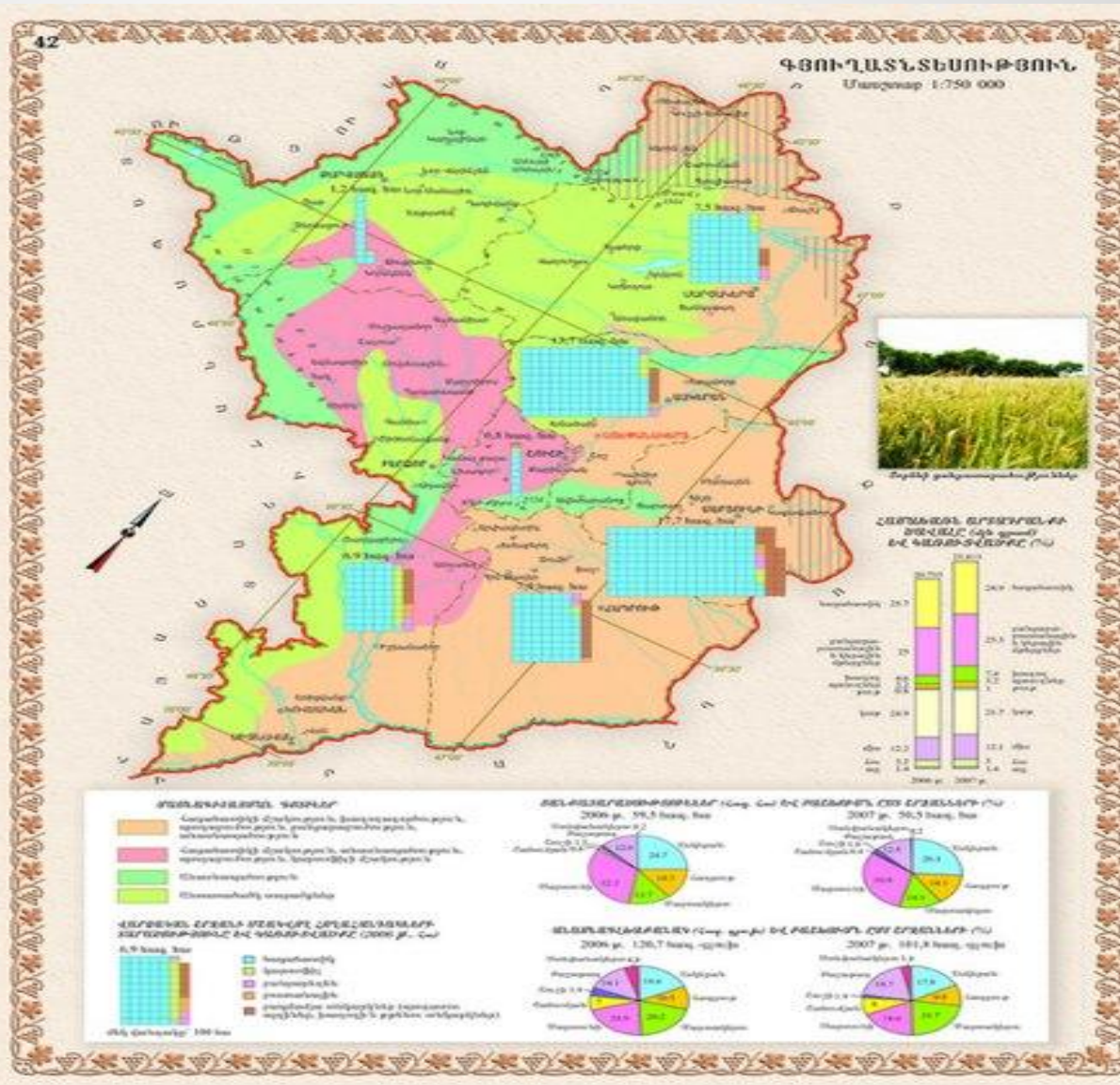
- Главные статьи - обработанные бриллианты, машины и оборудования, медная руда.
- Основные торговые партнеры: Россия (189,3 млн долл.), США, Грузия, Туркменистан, Иран

**Импорт**

- Основные статьи - газ, нефть, производственное сырье и продукты питания.
- Основные торговые партнеры - Россия (14,9%), Белоруссия (19,8%), США, Бельгия, Иран, Великобритания.




# Сельское хозяйство Армении.



**Транспортная сеть  
включает железные  
дороги протяженностью  
830 км (90% из них  
электрифицированы) и  
автомобильные дороги  
общей длиной 7700 км.**



- 
- **Автотрассами Ереван соединен с Грузией, Нагорным Карабахом и Ираном**
  - **Транспортное сообщение с Азербайджаном и Турцией прервано**
  - **Отсутствует также железнодорожное сообщение между Арменией и Россией**

**Все крупные города Армении  
соединены воздушными  
трассами. Всего действует 10  
внутренних и 3 международных  
аэропорта.**





**Отношения между Республикой Армения и Турецкой республикой осложнены вопросом признания Геноцида Армян и отказом Армении ратифицировать Карсский договор. Граница между государствами закрыта.**



**Боевые действия между армянскими и азербайджанскими формированиями за контроль над Нагорным Карабахом и прилегающими территориями - часть более широкого этнополитического конфликта.**





**Вооруженные силы Республики Армения -  
Государственная военная организация, целью которой  
является обеспечение такого оборонного потенциала,  
который необходим для отражения любой агрессии.**



**В связи с недостатком рабочих мест и низким уровнем жизни в армянских селах, в Республике очень актуальна проблема внутренней миграции населения.**






**Армению называют "музеем под открытым небом"**



**В стране насчитывается свыше  
4 тыс. уникальных памятников**



Святой Эчмиадзин- духовный центр и резиденция патриарха Армении. На его территории расположен мужской монастырь





Арарат - самый высокий массив Армянского нагорья. Высота - 5165 м. над уровнем моря



Севан- второе по запасам пресной воды горное озеро в мире, уступает лишь озеру Титикака





Джермукский водопад- второй по высоте водопад. Его высота составляет 68 метров





Озеро Кари лич (Каменное) - горное озеро на высоте 3072 м. над уровнем моря. Его глубина 8 м., объем - 357 тыс куб. м. Имеет ледниковое происхождение.





Хндзореск- пещерный город. Имеет древнее происхождение и богатую историю. Был самым крупным селом- убежищем.

