

The background of the slide is split into two horizontal sections. The top section features a repeating pattern of small, brown, fish-like shapes on a light beige, textured paper background. The bottom section shows a blue, rippling water surface. The text is overlaid on these backgrounds.

# Дальний Восток.

Цели урока:

Обобщить и систематизировать  
знания природного региона  
России.

## Б.Глушаков

По склонам сопок тропы вьются круто.  
Там, в буйных зарослях душистых трав,  
Могучая ветвистая лиана  
Деревья обвивает как удав.  
Сверкают ильмы, ольхи жмутся к ивам,  
И там, где кедры выстроились в ряд,  
Густо-зеленый, с полевым отливом,  
Гирляндами, прижавшись к хвойным  
гривам,  
Нет-нет, да глянет дикий виноград.  
Воркуют горлицы, их резким криком  
Безмолвная вокруг колыхается тайга,  
И на заре по крутосклонным пикам  
Мелькнут то тигр, то рысь, то кабарга.

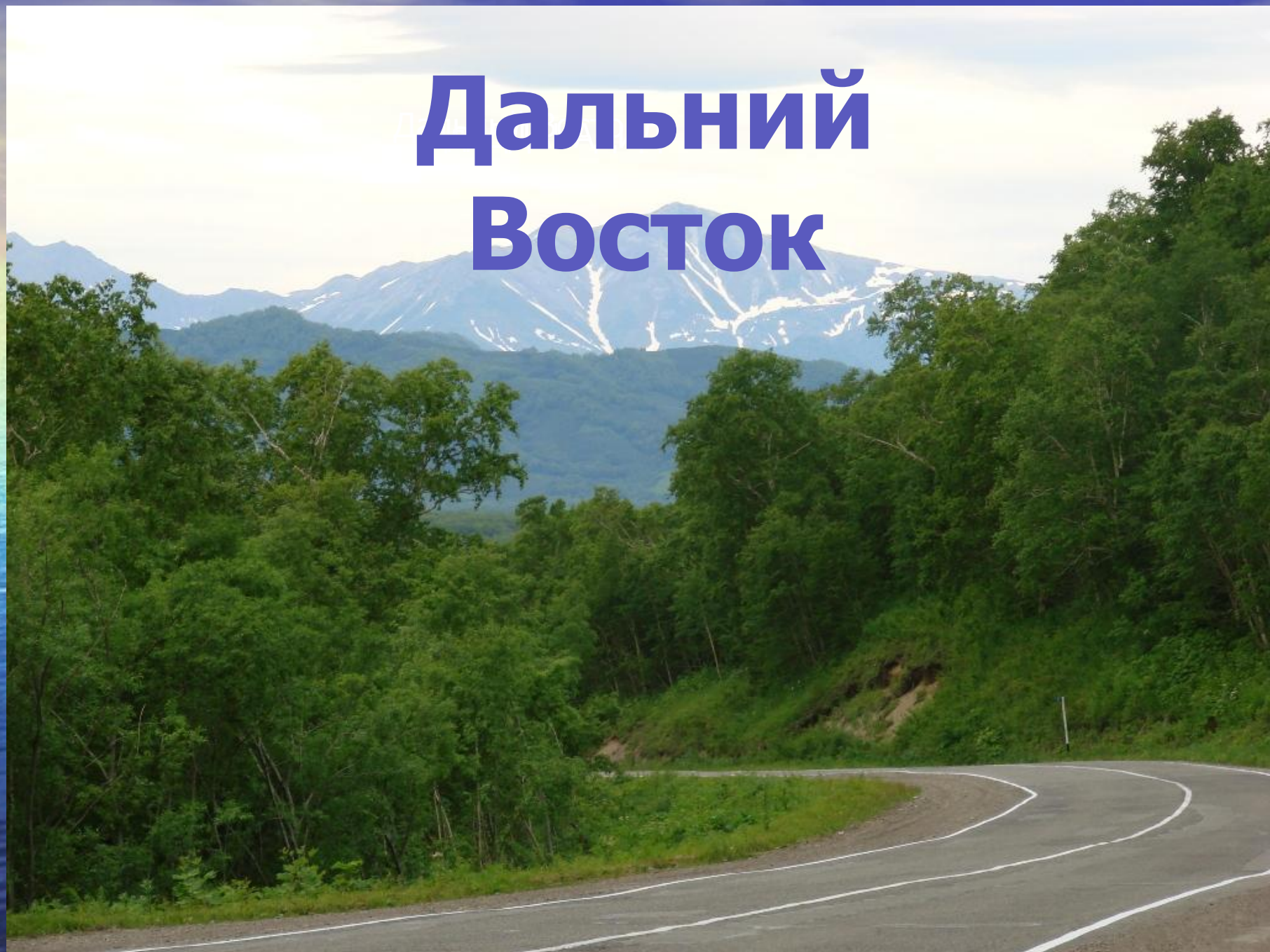
# ЗНАТЬ:

- Гео. положение
- Гео. объекты
- Рельеф
- Климат
- Особенности ПЗ и ПТК
- Уникумы природы Дальнего Востока.

# УМЕТЬ:

- Работать с картами
- Показывать м.р. п.и.
- Называть представителей раст. и жив-го мира
- Объяснять особенности климата...

# Дальний Восток



# Камчатка

- Открыл эту территорию Атласов;
- Много действующих вулканов;
- Ключевская Сопка;
- Роща пихты грандиозной;
- Долина гейзеров;
- Срединный хребет;
- Крашенинников С.П.
- П-ов на Д. В.

# Уссурийская тайга


- Амурский виноград, маньчжурский орех;
- «Здесь все не как у нас. Все тоже, да не то. Белки не рыжие, а черные. Сороки -голубые.»
- Пржевальский Н.М.
- Озеро Ханка
- Черный медведь
- Одно из первых мест по числу эндемиков;

# Географический кросс:



- Моря гр. 1
- Заливы гр. 2
- Мысы гр. 1
- Острова гр. 2
- Полуострова гр.1
- Вулканы гр. 2
- Хребты гр. 1
- Нагорья гр. 2
- Возвышения гр. 1

# Камчатка: Шивелуч



# Вулкан **Ключевская Сопка**





# Гео. Диктант: природные особенности Дальнего Востока

1. Рельеф Д.В....., т.к. это область.... складчатости
2. Хребты Д.В. вытянуты с... на..., вдоль побережья..... океана.
3. Д.В. сейсмически активная зона, об этом свидетельствуют..... и вулканизм.
4. Климат Д.В. ....
5. Осадки здесь выпадают в виде .....
6. Самая крупная река Д.В. ...
7. Крупные притоки этой реки ..., ..., ... .
8. Реки разливаются во время .... дождей.
9. В Приморье особый лес, его называют ... тайга.

# Проверь!

1. гористый, кайнозойская складчатость.
2. север, юг, Тихий океан.
3. землетрясения, вулканизм.
4. муссонный.
5. дождь.
6. Амур.
7. Зея, Бурея, Уссури.
8. Муссонные дожди.
9. Уссурийская тайга.
- 10 смешанный лес.

# Уссурийская тайга



# Растительный и животный мир Дальнего Востока



[www.ecosystema.ru](http://www.ecosystema.ru)



[www.ecosystema.ru](http://www.ecosystema.ru)

Фильм, фильм, фильм...

«Уникальное место на  
Дальнем Востоке»

# 1. Смешанный лес (Уссурийская тайга)



## 2. Приморский (теплый)



# 3. Уссурийский тигр

4. (6-7 тыс.)





5. Амурский горал  
6. (300)



# 7. Лимонник



# 8. Рододендрон



# 9. Эдельвейс




# 10. Женьшень



# «Геологи» - показать на карте м. р. полезных ископаемых:

- Гр. №1 - Золото
- Гр. №2 – Олово
- Гр. №1 – Горючие п.и. (уголь, нефть, газ)
- Гр. №2 – Руды цветных металлов (свинец, цинк, ртуть, вольфрам)

# Оцените ресурсы и возможности (проблемы) их использования.



# Уникальные объекты Д.В.

- Долина гейзеров:
- «Первенец»
- «Двойной»
- «Тройной»
- «Фонтан»...
- о. Сахалин:
- Лопатина
- А.П.Чехов
- Нефтегорск
- Магнолии, бамбук.





# Экологические проблемы Дальнего Востока



Что бы вы назвали символом  
Дальнего Востока?

Где бы вы хотели еще  
побывать?

# ЗНАЕМ:

- Гео. положение
- Гео. объекты
- Рельеф
- Климат
- Особенности ПЗ и ПТК
- Уникумы природы Дальнего Востока.

# УМЕЕМ:

- Работать с картами
- Показывать м.р. п.и.
- Называть представителей раст. и жив-го мира
- Объяснять особенности климата...

# Домашнее задание:

Творческое:

«Образ территории» (ваши ассоциации)



# МОЛОДЦЫ!

Благодарю вас за плодотворную  
работу!