



# Реки Кыргызстана



# Крупные реки Кыргызстана

- \* 1. Чуй (Чуй)
- \* 2. Нарын (Нарын)
- \* 3. Кара-Дарыя (Ош)
- \* 4. Ак-Буура (Ош)
- \* 5. Кызыл-Суу (Ош)
- \* 6. Сох (Баткен)
- \* 7. Чон-Кемин (Чуй)
- \* 8. Сары-Джаз (Иссык-Куль)
- \* 9. Талас (Талас)
- \*



**Чу** — река, берущая начало в ледниках Тескей-Ала-Тоо и Киргизского хребта. Образуется слиянием рек Джоонарык и Кочкор в Кочкорской впадине. Вначале река протекает по горным районам Киргизии, далее течёт по Чуйской долине и образует границу между Киргизией и Казахстаном, а в итоге теряется в песках пустыни Мойынкум в южном Казахстане. **Длина 1030 км (260 км)**







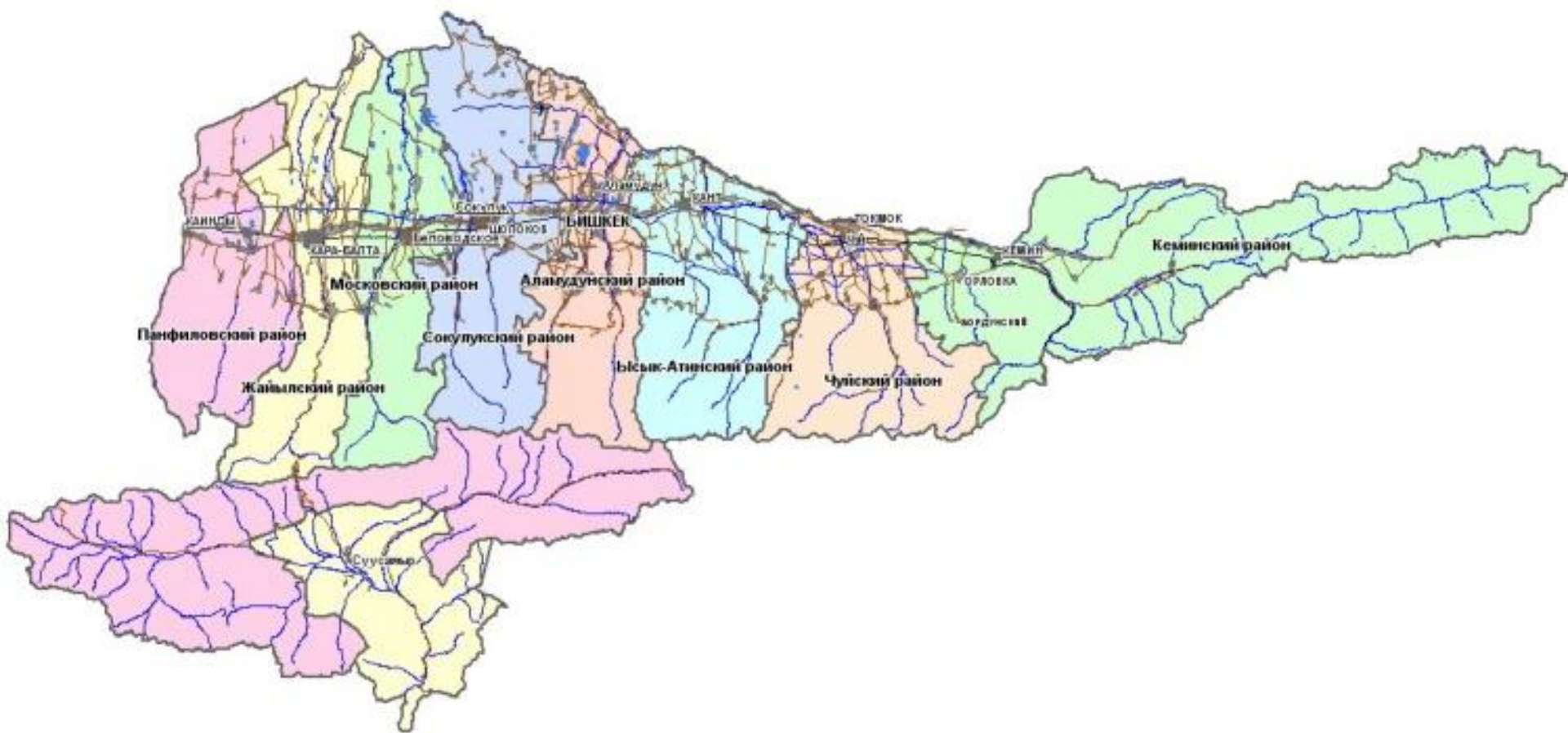
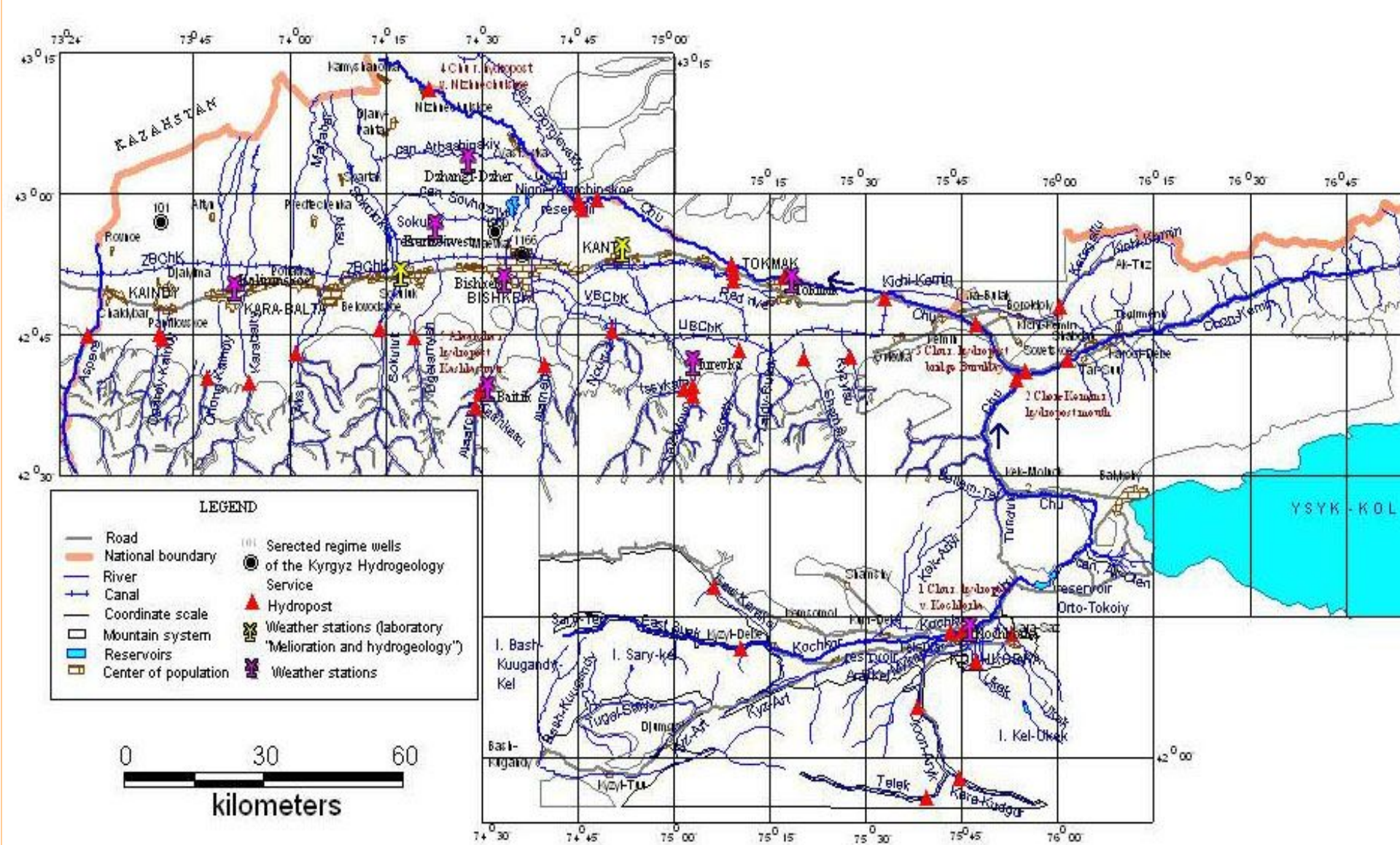


Рис. 9.1 Карта-схема административно-территориального деления Чуйской области

# Гидрография

№ Реки	Площадь бассейна	Длина км <sup>2</sup>
1 Кочкор	2780	45
2 Жоон - Арык	2300	34,8
3 Чоң – Кемин	1890	116
4 Кичи – Кемин	614	81
5 Шамшы	457	58
6 Ысык - Ата	558	81
7 Аламудун	417	78
8 Ала - Арча	256	78
9 Ак - Суу	426	155
1 Сокулук	353	87
0		
1 Кара - Балта	577	133
1		





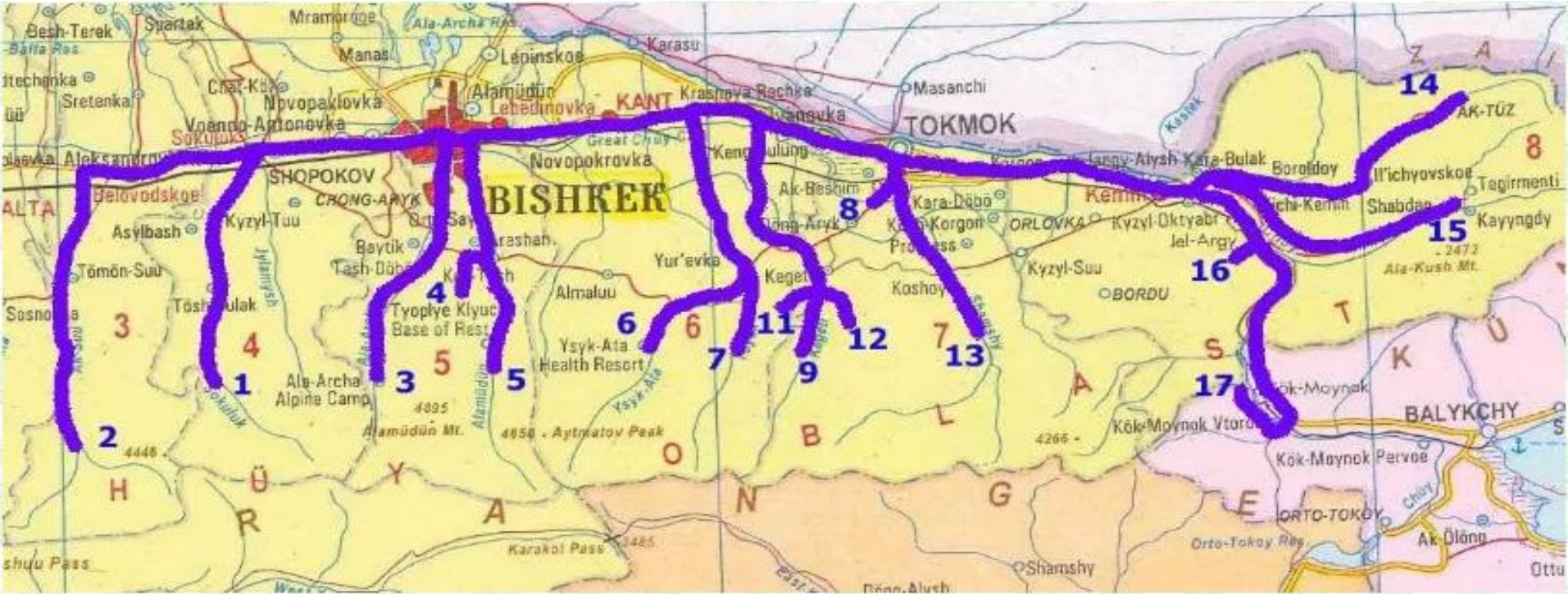
**Fig.2. Schematic map of the Chu River Basin (created by Hydro-Geological Modeling and Water Resources Problems Laboratory, Kyrgyz Scientific and Research Institute of Irrigation)**





Бассейны рек Чу и Талас расположены в пределах северной части гор Тянь-Шаня и восточной окраины Туранской низменности. По административному делению горная часть бассейнов относится к Кыргызской Республике, равнинная - к Республике Казахстан. Формирование стока рек Чу и Талас осуществляется полностью на территории Кыргызской Республики.





1. **Belogorka**
2. **Ak-Suu**
3. **Ala-Archa**
4. **Chon-Kurchak**
5. **Alamedin**
6. **Issyk-Ata**
7. **Tuvuk Issykatskiy**
8. **Burana, Tower**
9. **Kegety**
10. **Burana Tower - Gorge Kegety - Issyk-Ata gorge**
11. **Karagai-Bulak**
12. **Kel-Tor**
13. **Shamschy**
14. **Kichi-Kemin**
15. **Chon-Kemin**
16. **Konorchok, canyons**
17. **Kok-Moinok, canyons**
18. **Skydiving**
19. **Paragliding**
20. **Paragliding**