



НАША РОССИЯ — ЭТО



СЕВЕР



«Край мой Северный
любимый...»

Тельвиска.



Общая площадь округа составляет –
176.8 тыс. кв. км.





**Основное богатство округа
составляет его природа.**





Администрация Ненецкого автономного округа





Музей Ненецкого автономного округа в Нарьян-Маре






Первые поселения людей на территории округа относятся к VIII тысячелетию до н. э. (палеолит). В V—XIII веках н. э. здесь обитали племена неустановленной этнической принадлежности, которых русские знали под именем «печера», а ненцы называли «сиртя». К этой культуре относится Ортинское городище, святилища на реке Гнилке и на острове Вайгач. Ненцы мигрировали на территорию округа из низовьев Оби в начале II тысячелетия н. э. Примерно в это же время начинается колонизация крайнего северо-востока Европы новгородцами.



**Мой край родной, мой Север милый,
Ты дал мне крылья, волю, силу.
Ну как мне не любить тебя!
О.Фокина**





Муниципальное образование «Тельвисочный сельсовет» Ненецкого автономного округа

**Площадь территории муниципального образования
1901, 76 га.**

В состав территории муниципального образования входит территория д. Макарово и д. Устье. Численность населения на 2001 г. составила:

**МО «Тельвисочный сельсовет» - 955 человек;
с.Тельвиска – 592 человек;
д. Макарово – 321 человек;
д. Устье – 42 человек.**

В 2006 году в соответствии с законом Ненецкого автономного округа от 24.02.2005 № 557-ОЗ «О статусе, административных центрах и границах муниципальных образований Ненецкого автономного округа» муниципальное образование «Тельвисочный сельсовет» НАО наделено статусом сельского поселения. Территория поселения входит в состав территории муниципального района «Заполярный район».

герб



МО «Тельвисочный сельсовет» НАО

«В лазоревом поле вверху шесть восьмиконечных звезд, положенных выгнуто-дугобразно (сообразно щиту); внизу - две противоположенные форели, плывущие вниз, с хвостами, отклоненными к краям; все фигуры золотые».

Рыбы символизируют природные богатства Севера: реки и моря богаты рыбой.

Звезды символизируют развитие муниципального образования с древнейших времен и направленность этого развития в будущее, а также то, что Совет создавался с целью объединения коренных жителей, небольшие поселения которых изображены звездами.





История развития села Тельвиска

Село Тельвиска г. Нарьян-Мара, на берегу Городетского шара. Основано, как промысловая жира в 1-й половине 16 века. В 1574 году в жире Тельвиска было построено 3 промысловых сарая, принадлежащих пустозерцам.

В 1678 году было 4 двора, 18 жителей. В 1861 году – 23 двора, 149 жителей, в 1903 году – 35 дворов, 106 жителей. Их главные занятия – рыболовство, извоз, охота, животноводство.

В 1862 году в Тельвиске возведена Богоявленская церковь. Образован Тельвисочный приход (выделен из Пустозерска с дер. Макарово, Екуша и ненцами, жившими в деревнях и кочевавшими в Большеземельской тундре, на о. Колгуев, за Уралом).

В Тельвиске было зарегистрировано в 1992 году – 35 дворов, 139 жителей, в 1993 году – 176 хозяйств, 539 жителей.

В настоящее время в с. Тельвиска расположены: животноводческое отделение Государственного унитарного предприятия Ненецкого автономного округа «Ненецкая агропромышленная компания», цех космической связи «Орбита», средняя школа, детский сад, отделение связи, амбулатория, автоматическая телефонная станция, 2 магазина, жилищно-коммунальный участок «Тельвиска», Дом культуры, библиотека.



По статистическим данным в Тельвиске проживали:

- в 1999 году – 528 человек, в т.ч. – 30 ненцев;
- в 2008 году – 539 человек, в т.ч. ненцев – 27;
- в 2010 году – 592 челове, в т.ч. ненцев – 49.



Председателями Тельвисочного сельского совета были:

- Ларионов Н.С. (1933 год);
- Прялухина А.И.;
- Корепанова А.Ф.;
- Хозяинова Е.И. (1973-1993 гг.);
- Елсаков В.Р. (1994-1996 г.г.), с 1995 по 1997 гг. – глава МО «Тельвисочный сельсовет».

В 1995 году Тельвисочный сельский совет реорганизован в Муниципальное образование «Тельвисочный сельсовет» НАО – с дер. Макарово, Устье, с центром в с. Тельвиска.

В дальнейшем главами МО «Тельвисочный сельсовет» были:


- 1997-2001 гг. – Кренц Надежда Николаевна;
- 2002-2006 гг. – Протасов Валерий Николаевич;
- 16 октября 2006 г. по 17 октября 2010 г. – Семяшкина Ирина Александровна;
- С 18 октября 2010 г. – Кожевин Владимир Сергеевич.



Каким было наше село Тельвисочное?




Первое здание школы в селе



**Первое здание школы в селе
Тельвиска**



ИНТЕРНАТ



СТОЛОВАЯ ИНТЕРНАТА





Старая баня





Старый магазин





Детский сад





Первое правление колхоза.



Магазин и Дом культуры (здание Богоявленской церкви)





Первый медпункт





Тельвиска сегодня.







МКУ «Социально-культурный центр «ПРЕСТИЖ»





овисочное.



Памятник погибшим землякам в с. Тельвиска.

Памятник погибшим землякам в с.Тельвиска

Этот баркас стоит на окраине села.



Цех космической связи «Орбита»



Муниципальное образование «Тельвисочный сельский совет» и отделение почтовой связи.

Люди нашего села.









Слово звучит как оуренчик
Словно слышится слово из далеких времен
Видно имя придумал когда-то волшебник
Времен перезвон...

К.Ф. Банина

"Плод крыши дома моего..."

День села



НЕНЕЦКИЙ АВТОНОМНЫЙ ОКРУГ -
МАЛОЗЕМЬЯ СЕВЕРА РОССИИ



A close-up photograph of a young girl with dark hair, wearing a thick, dark fur hat with a large pom-pom. She is smiling broadly, showing her teeth. Her hands are visible, adjusting the hat on her head. The background is dark and out of focus. The image is framed by blue decorative elements on the left and right sides.

улыбнемся
завтрашнему дню!
ненецкий автономный округ

**Как прекрасен и богат край в
котором мы живём!**

**Так давайте будем уважать,
ценить и беречь всё,
что создала для нас
природа!**



Презентацию составила

Загудалова Т.В.- учитель географии

МБОУ "СОШ с.Тельвиска«

20.01.2014г.