

Выполнила: Панова П П  
СОШ №43

# Время приключений!!!



**Добро пожаловать на наш поезд.  
Сегодня мы отправимся в  
удивительное путешествие!**

**Именно в этом путешествии вы  
познакомитесь со всеми красотами  
России!**


**Удачной дороги!**

# Отправной точкой нашего «Приключения» будет столица России – Москва.

Москва стала одним из самых крупных и дорогих городов мира. Но она еще имеет очень богатую историю, множество самых разных музеев, памятников прошлого, сосредоточены на ее территории. Интересно будет окунуться не только в мир прошлого, но и настоящего, много самых интересных современных развлечений можно увидеть в Москве.



Одним из таких замечательных мест является сад «Эрмитаж», находится он в центре столицы, на ул. Каретный ряд. Представляет он собой тихий и главное спокойный уголок, где можно отдохнуть от городского шума и суеты. Раньше на его месте была просто пустошь, но в конце 19 века один купец превратил эту пустую территорию в великолепный парк. Здесь можно увидеть памятник влюбленным. Там часто проводят фестивали, много уединенных лавочек, где можно просто присесть и поговорить. Есть возможность понаблюдать за некоторыми животными, как белки или фазаны.



Надеюсь вам было интересно. Теперь мы отправляемся в следующий город под названием Ярославль. Ярославль — главный город Ярославской области, располагается в живописном уголке на слиянии рек Волги и Которосли, город, имеющий несравненные по красоте и уникальности достопримечательности.

Считается, что основателем города был Ярослав Мудрый в 1010г. В 17 веке Ярославль был вторым по величине городом Российского государства. В 1612г. Ярославль был временной столицей России, резиденцией Совета всей земли в период польской оккупации Москвы.







А теперь предлагаю вам посетить знаменитый парк на стрелке города Ярославля

Парк на Стрелке разбит на знаменитой песчаной косе Ярославля. Парком в привычном для нас смысле этого слова - с тенистыми деревьями и тропинками - он не является. Наоборот, Парк на Стрелке состоит из газонов, широких дорожек и фонтанов (причем поющих). Деревья есть, но тени от них можно будет дождаться разве что через несколько десятилетий.

В любом случае, разбитый на песчаной почве парк - победа человека над природой. Создатели парка столкнулись с некоторыми сложностями и вынуждены были подвести к газонам поливальные шланги. Благо, воды рядом много. Зато теперь когда эти шланги поливают траву, в парке можно увидеть десятки маленьких радуг.





Ну а сейчас мы покидаем Ярославль и отправляемся в Киров!

Киров — это довольно крупный город в России, расположенный на реке Вятка. Киров считается «меховой» и «торфяной» столицей России.

Раньше Киров имел название Хлынов, которое имело различные значения. Среди них наиболее известными были крик птиц, живущих в той местности : «хлыв-хлыв»; от названия реки Хлыновицы, впадающей в реку Вятка или от слова «хлын», означавшего «речной разбойник». Затем Киров стал называться Вяткой. Здесь существуют различные точки зрения о происхождении этого названия, в том числе от населявшей местность группы удмуртов, которая называлась Ватка; от названия народов вяда, которые были тесно связаны с удмуртами и более популярная точка зрения : от названия реки, означавшей - «большая». Последнее укоренившееся название - «Киров» город получил не так давно — в 1934 году. Произошло оно от имени участника Октябрьской революции - Кирова.



**Предлагаю вам посетить наикрасивейший сквер на театральной площади города Кирова.**

**Одной из самых живописных частей Театральной площади является небольшой зеленый сквер, который был создан в 1865 году по решению Вятской городской Думы. Это старейший сквер в Кирове, спроектированный в форме кругового сегмента, и сохранивший свою первоначальную форму до наших дней. В самом центре сквера находится живописный фонтан, реконструированный в 2005 году и ставший настоящим украшением площади.**

**Сквер на Театральной площади - это прекрасное место, где очень любят отдыхать местные жители. Во-первых, отсюда открывается прекрасный вид на архитектурный ансамбль площади, и можно любоваться архитектурой, отдыхая на лавочке. В летнее время в сквере ведется торговля и работают различные аттракционы для детей, поэтому сюда можно прийти с детьми и спокойно отдыхать, пока они заняты всевозможными развлечениями. Особенно красив сквер вечером, когда зажигается подсветка фонтана...**





Наш визит в Киров окончен. Теперь наш поезд отправляется в Пермь!

Пермь – это достаточно развитый город, который является административным центром всего края, это развитый порт на реке Каме, непременно нужно заметить, что город является транспортным узлом, а также весьма развитым промышленным центром



Если вы приехали в Пермь, то нужно обязательно посетить Пермский государственный театр кукол. Куда мы сейчас и отправимся!

Пермский государственный театр кукол, открытый в 1937 году, ставит кукольные спектакли, которые будут интересны не только самым маленьким и юным зрителям, но и взрослым. Он расположен недалеко от площади Карла Маркса.

В нем имеются большой и малый залы, где ставятся спектакли для детей и взрослых. Именно здесь впервые в России был поставлен кукольный спектакль "Король Лир". На сегодняшний день в репертуаре театра - 22 спектакля, среди которых можно увидеть "Маугли", "Волшебный фонарь", "Золушку" и многие другие. Кроме того, в театре работает "Семейный клуб", благодаря которому можно посетить мастер-классы и изготовить театральную игрушку своими руками.



УЕОУО

УЕОУО  
УЕОУОУОУОУО  
УЕОУО

УЕОУО  
УЕОУО  
УЕОУО В ТЕАТРЕ!



Ну вот нам пора прощаться с городом Пермь. Теперь мы отправляемся в Екатеринбург!

Город Екатеринбург, носивший большую часть советского периода истории России – с 1924 до 1991 год – имя Свердловска, - это крупный промышленный, научный и транспортный центр со своей богатой историей и достопримечательностями.

Екатеринбург входит в пятёрку крупнейших (по численности населения) российских городов, его опережают только Москва, Питер и Новосибирск.

Через город Екатеринбург проходит река Исеть, также на его территории находятся два крупных озера – Шарташ и Шувакиш. Город очень зелёный, в нём много парков, скверов, садов.




КОЛЬЦО УРАЛА

Предлагаю вам посмотреть на Екатеринбург с высоты птичьего полета, а именно на смотровой площадке.

Смотровая площадка находится на самом верху единственного за пределами Москвы небоскрёба. Начиная с 4 мая 2012 года можно посмотреть на город с самой высокой его точки. Смотровая площадка в бизнес-центре Высоцкий, расположенная на 52 этаже — на высоте 187 метров. Скоростной лифт доставляет пассажиров с 1 до 50 этажа за 45 секунд, ещё 2 этажа на другом лифте и вы на верху. Панорама Екатеринбурга с такой высоты простирается вдаль на 25 километров.





[uralmap.com](http://uralmap.com)



Следующий город Тюмень. Предлагаем вам посетить мост Влюбленных.

Мост Влюбленных - пешеходный вантовый мост через реку Туру в Тюмени. На Мосту влюбленных установлена табличка, официально присваивающая ему звание символа города. Этот мост был построен в 80-е годы XX века на месте прежнего деревянного моста, рухнувшего в 1979 году. Мост является одним из любимых мест отдыха горожан, там всегда много молодежи, поскольку вблизи моста расположены несколько ВУЗов. Для того, чтобы влюбленным было легче назначать свидания, у входа над мостом Влюбленных вывесили часы.

Тюмень




Предлагаем сделать остановку в Красноярске.  
И снова мы посетим мост.

Виноградовский мост построен через протоку могучего Енисея. Является двухпилонным и ведёт на остров Татышев. Конструкция моста смешанная: пролёты и опоры из железобетона, подвесные элементы — стальные тросы. Строительством моста занимался красноярский седьмой мостоотряд, который ранее участвовал в возведении мостов через основное русло реки.



Вот мы и в Иркутске. Мы можем посетить шоу байкальских тюленей!

Подвижные нерпы проделывают множество невероятных «па», тем демонстрируя свои способности. Они умеют петь, танцевать, играть с мячом и даже считать. А Звезда шоу – нерпа Тито рисует кистью живописнейшие картины.





Наконец мы добрались до Улан-Удэ. Сегодня мы посетим лысую гору.

С Лысой горы хорошо видно, что Улан-Удэ лежит в чаше гор. В обширную низину с гор стекаются все ручьи, а в сезон осенних дождей или весной, когда в горах тает снег, притоки Уды и Селенги выходят из берегов. Тогда дачники бредут, ругаясь, на фазенду в резиновых сапогах и ловят картошку в мутной воде. Летом улан-удэнцы ездят в Китай и Монголию на маршрутке. Зимой они, ругаясь, сидят дома. В Улан-Удэ суровая зима.



22.03.2013

Теперь отправляемся в Хабаровск, где мы посетим Дальневосточный художественный музей.

Дальневосточный художественный музей в Хабаровске был открыт в 1931 году, коллекция пополнялась на протяжении всего XX века. Основой музея в начале 30-х годов были щедрые передачи из собраний Государственного Русского музея, Государственной Третьяковской галереи, Эрмитажа. Сегодня, коллекция "Дальневосточной третьяковки" является **самой крупной** и ценной на территории российского **дальнего Востока**. Посетители могут увидеть полотна В. Верещагина, И. Шишкина, И. Репина. Подлинным украшением музея являются работы Тициана, Рубенса, Рембрандта. А также в галерее представлена **коллекция старинного оружия**.



Чтобы разбавить наше приключение экстримом мы направляемся в Уссурийск. Мы посетим Барановский вулкан.

Вулкан представляет собой конус, вершину которого украшает большая стометровая в диаметре котловина. В разломах есть возможность разглядеть горные породы, составляющие Барановский Вулкан. Здесь наблюдается преобладание андезитов и базальтов. Насыщенные красные цвета кратера, потёки расплавленной породы и застывшие обрывки лавы заставляют воображение рисовать чудные картины. Благодаря своей древности сопка подверглась сильным разрушениям. Только, возвысившаяся над остальным вулканом, западная часть прекрасно сохранилась. С высоты 1600 м. можно полюбоваться живописной панорамой реки Раздольная и всего Приморья. Дух перехватывает от такой щедрой природной красоты.

С 1989 года Барановский Вулкан признан памятником природы региона.






Ну и конечная остановка это Владивосток!

Предлагаем вам посетить Форт №7.

Над проспектом 100 лет Владивостоку в северной части города возвышается крепостная стена начала XX века. Это форт №7. В советское время он использовался НКВД, после чего был заброшен. Сегодня он частично отремонтирован внутри, и туда водят экскурсии.

С форта №7 открывается отличный вид на город Амурский залив. Но больше всего он интересен своими внутренними помещениями. Подземная казарма на 400 человек, водохранилище, каземат, погреба боеприпасов – в этом лабиринте можно бродить вечно. Но в одиночку спускаться туда, конечно, не стоит. Далеко не везде есть электрическое освещение. Экстремальная экскурсия длится несколько часов, но она того стоит. Только не забудьте тепло одеться. Летом в подземельях Форты №7 температура не поднимается выше +15, а зимой +5 градусов.







**Спасибо за внимание!**

**Надеюсь вы с интересом  
познакомились со всеми  
достопримечательностями.**

