

# Непал






# Федеративная Демократическая Республика Непал

संघीय लोकतान्त्रिक गणतन्त्र नेपाल



# Республика Непал

расположена в Азии между  
 $26^{\circ}$  и  $30^{\circ}$  северной широты и  
между  $80^{\circ}$  и  $88^{\circ}$  восточной  
долготы.



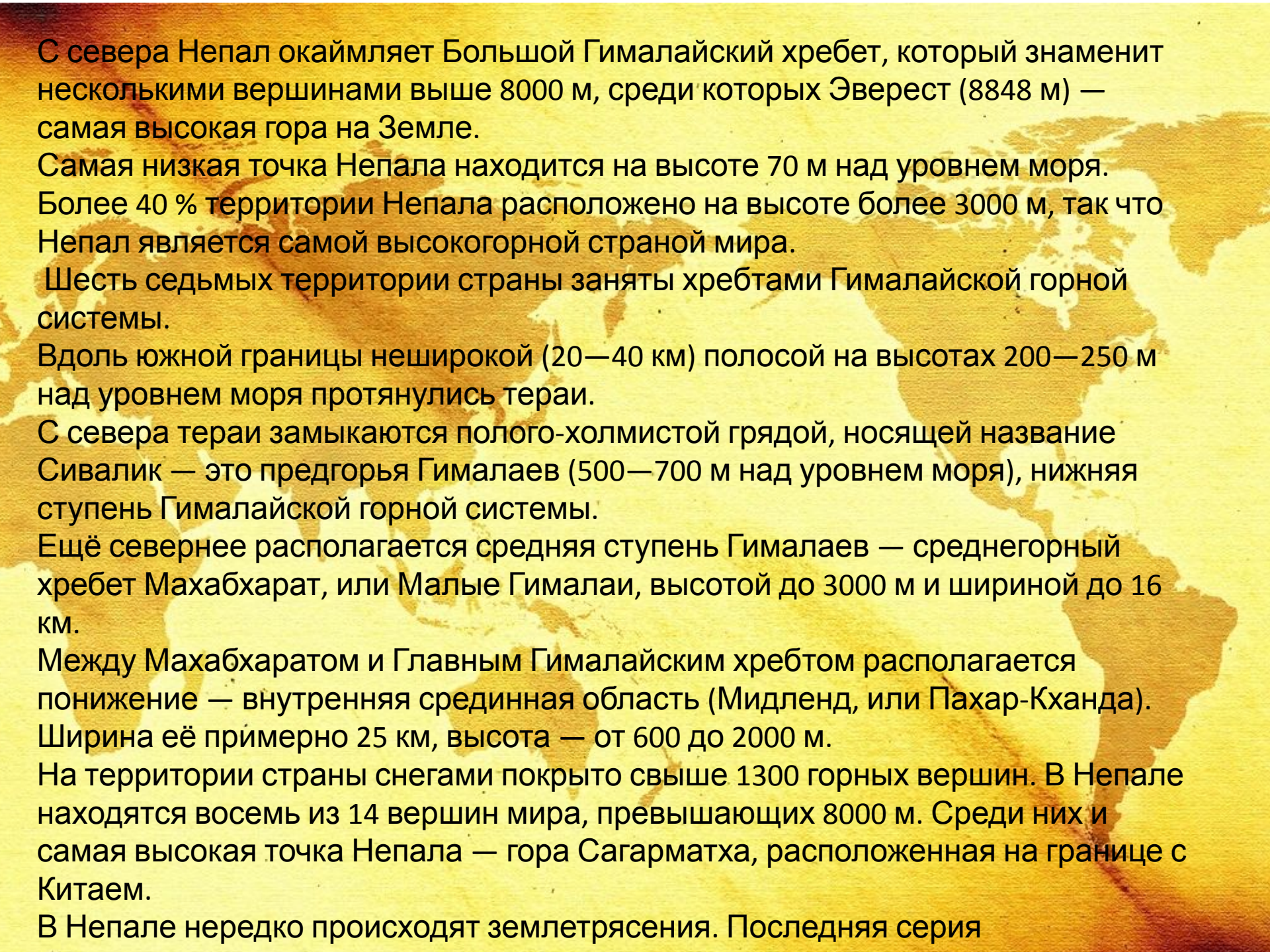
# Катманду – столица Непала

Национальный парк Аннапурны — находится в центральной части Непала, в 180 км западнее Катманду. Королевский национальный парк Читван (Chitwan) — находится в 200 км от столицы Катманду.





Непал расположен между двумя самыми населёнными странами мира. К северу от него находится Тибет — автономный район КНР, а по южной границе, с запада на восток, Непал граничит с индийскими штатами Уттаракханд, Уттар-Прадеш, Бихар, Западная Бенгалия и Сикким.



С севера Непал окаймляет Большой Гималайский хребет, который знаменит несколькими вершинами выше 8000 м, среди которых Эверест (8848 м) — самая высокая гора на Земле.

Самая низкая точка Непала находится на высоте 70 м над уровнем моря.

Более 40 % территории Непала расположено на высоте более 3000 м, так что Непал является самой высокогорной страной мира.

Шесть седьмых территории страны заняты хребтами Гималайской горной системы.

Вдоль южной границы неширокой (20—40 км) полосой на высотах 200—250 м над уровнем моря протянулись тераи.

С севера тераи замыкаются полого-холмистой грядой, носящей название Сивалик — это предгорья Гималаев (500—700 м над уровнем моря), нижняя ступень Гималайской горной системы.

Ещё севернее располагается средняя ступень Гималаев — среднегорный хребет Махабхарат, или Малые Гималаи, высотой до 3000 м и шириной до 16 км.


Между Махабхаратом и Главным Гималайским хребтом располагается понижение — внутренняя срединная область (Мидленд, или Пахар-Кханда).

Ширина её примерно 25 км, высота — от 600 до 2000 м.

На территории страны снегами покрыто свыше 1300 горных вершин. В Непале находятся восемь из 14 вершин мира, превышающих 8000 м. Среди них и самая высокая точка Непала — гора Сагарматха, расположенная на границе с Китаем.

В Непале нередко происходят землетрясения. Последняя серия

# Непал - мистическая страна старинных преданий .



Непал – это самобытная и удивительная страна, которая открылась для посещения иностранцами только в 1951-м году.





# Парк Сагарматха



# Национальный Парк Сагарматха (Эверест)

Национальный парк Сагарматха — находится на северо-востоке от столицы Катманду. Статус Национального парка присвоен в июле 1976 года. Территория охватывает 1148 км<sup>2</sup> экологической зоны Гималаев. Парк — объект Всемирного наследия ЮНЕСКО № 120. Сагарматха — местное название Эвереста, который находится на северной границе национального парка. Самый простой способ добраться в парк — перелёт из Катманду в Луклу. Для пребывания в парке необходимо заплатить таксу в размере 10 \$. С вершины Калапатар открывается панорама на Эверест.




Территория Непала по своим природно-географическим особенностям разделяется на высотные пояса, тянущиеся с запада на восток вдоль горной системы Гималаев.

Южный тропический пояс до высоты 1900 м над уровнем моря (Тераи, Сивалик и нижняя часть склонов Махабхарата). Средняя температура июля  $+27...+30\text{ }^{\circ}\text{C}$ , января  $+15...+17\text{ }^{\circ}\text{C}$ . Летом — частые наводнения, зимой — засухи. Тераи ранее были покрыты тропическими джунглями, но к нашим дням многие леса сведены на нет, сменившись возделываемыми полями. Джунгли сохранились у подножий и на склонах Сивалика, особенно в восточной его части.

Субтропический горный пояс (1200—1900 м). Покрыт широколиственными лесами (дуб, каштан, клён, граб, ильм, а также магнолии, рододендрон, камфарное и лавровое деревья, баньян, горный бамбук, орхидеи). Горный умеренный пояс (1900—2800 м). Лиственные леса.

Умеренно холодный пояс (3000 — 4000 м). Лиственные деревья постепенно вытесняются хвойными (серебристая ель, голубая сосна, лиственница, древовидный можжевельник, гималайский кедр, выше дихта)





# Река Кали-Гандаки Непал



Королевский  
Бенгальский тигр  
популяция растет в  
Непале.



В Непале отлично развитое сельское хозяйство. Даже в горах летние пастбища используются для выпаса скота, тут разводят яков и горных коз, выращивают рис на террасах-полях. 7 из 10 жителей страны занимаются именно сельским хозяйством. Это связано с отсутствием техники на непальских полях, так как в большинстве случаев она просто не может быть использована. Здесь преобладает ручной труд, и это вынужденная мера, по-другому не получается.

