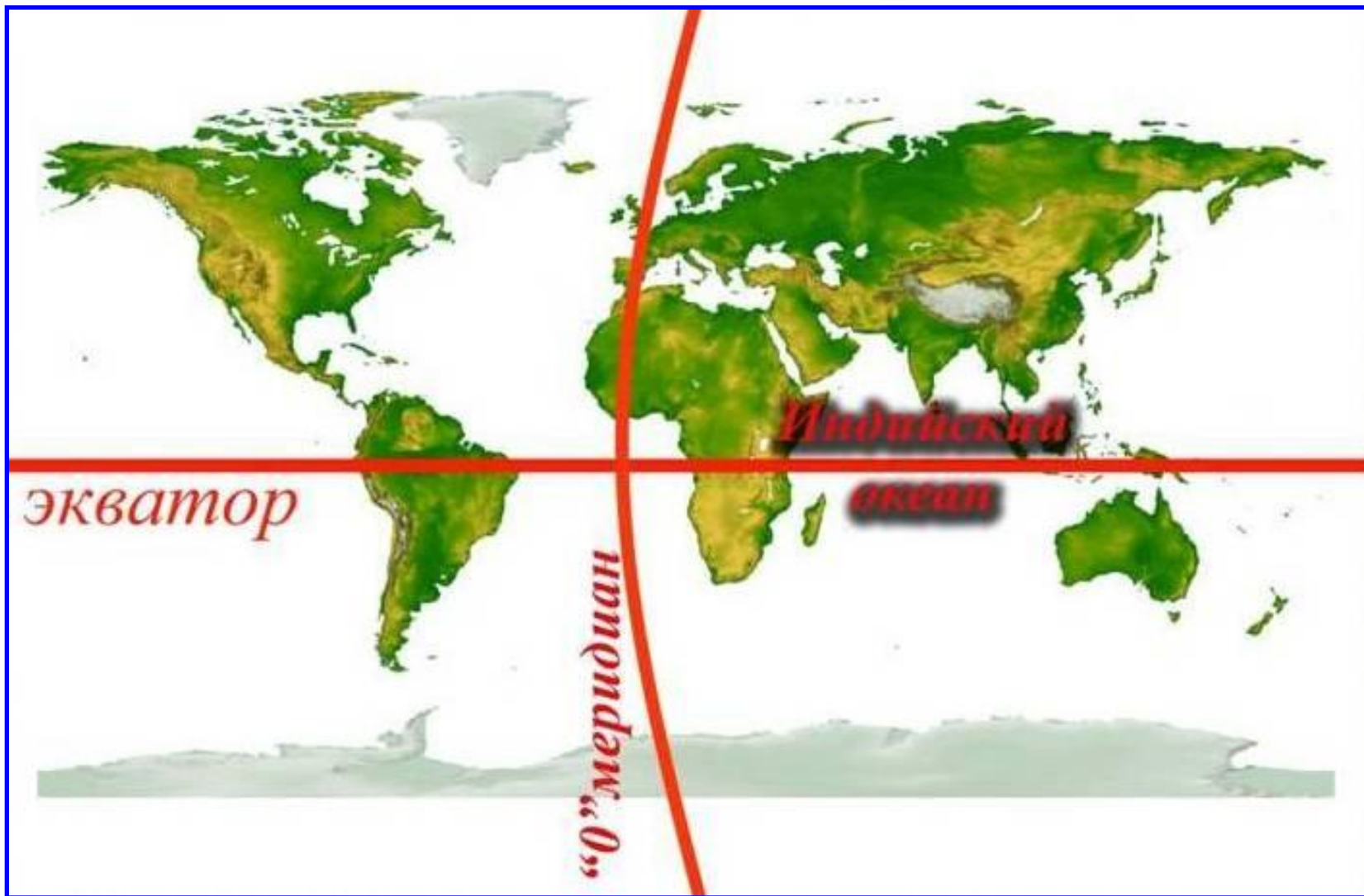


Урок географии, 7 класс
Учитель – Карп Е.Н.





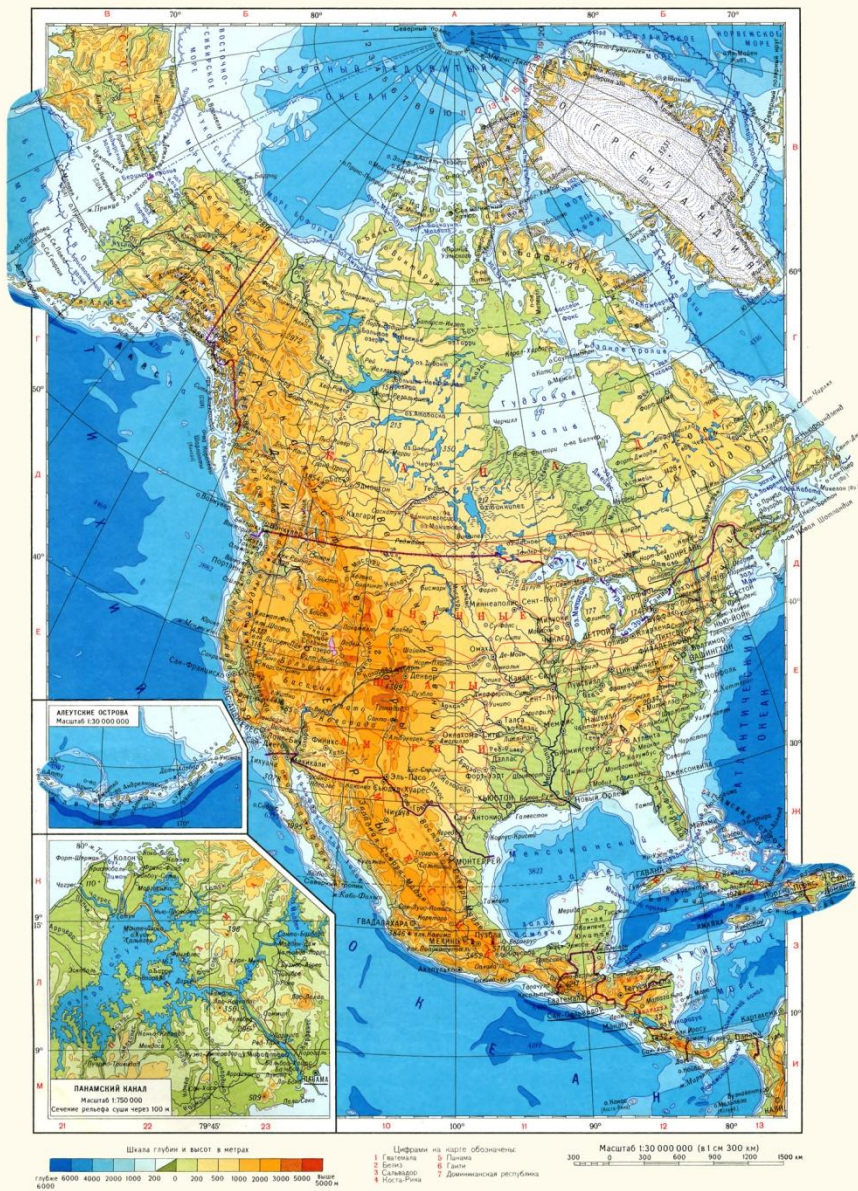
Северная Америка: Географическое положение, история открытия и исследования



Экватор

Индийский океан

“0” меридиан



**С материковой части –
22,3 млн.км²; островной -
2,4 млн.км².**

Моря	Острова	Полуостров а	Заливы	Океаны
1.				
2.				
3.				
4.				
5.				



Гренландия



Лабрадор и Ньюфаундленд



Канадский
Арктический
архипелаг



Антильские острова



Карибское море



Юкатан



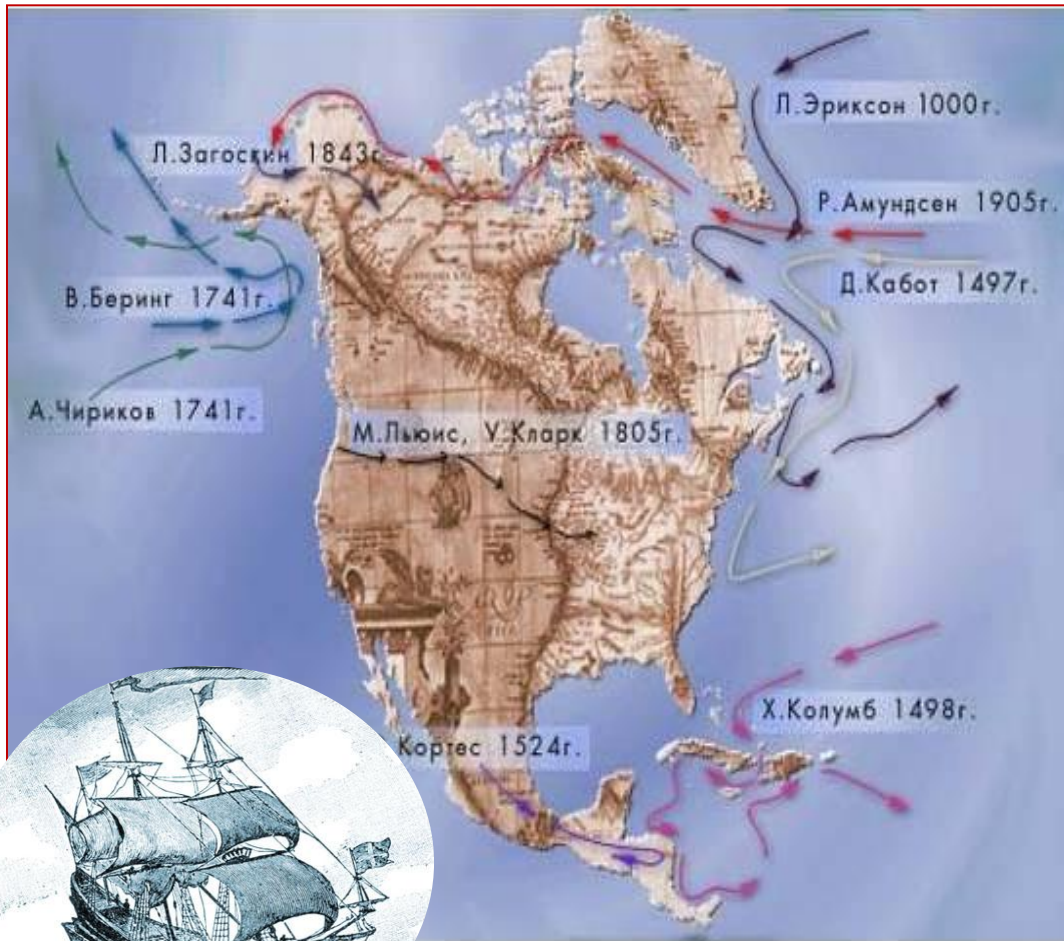
Калифорния



Аляска

Моря	Острова	Полуостров а	Заливы	Океаны
1. Карибское	Гренландия	Лабрадор	Гудзонов	Атлантически й
2.	Канадский Арктический архипелаг	Юкатан	Мексикански й	Тихий
3.	Ньюфаундленд	Флорида	Калифорния	Северный Ледовитый
4.	Большие Антильские острова (Куба, Гаити, Ямайка)	Аляска	Аляска	
5.	Малые Антильские острова			

Открытие материка




- Северо-восточный берега материка впервые были открыты и заселены более тысячи лет назад викингами.
- Первым добрался до берегов материка Лейф Эйриксон (Счастливым) в 1000 году, но о его открытиях в Европе не знали.

Джон Кабот - итальянский мореплаватель и купец на английской службе



Джон Кабот впервые исследовал побережье Канады в 1497 году. Дойдя до $46^{\circ} 30$ с.ш. и 55° з.д. он увидел большие косяки сельди и трески. Так была обнаружена Большая Ньюфаундлендская банка один из самых богатых в мире районов рыболовства.





ОДНА ИЗ ВЕРСИЙ НАЗВАНИЯ МАТЕРИКА

**Одна из версий названия материка Северная Америка
связана с именем мореплавателя Джона Кабота.**

....Возвращение от берегов нового материка оказалось очень тяжелым. Судно было сильно потрепано, а штормы накатывались один за другим. Когда надежды на завершение путешествия уже почти не осталось, Кабот поклялся, что если ему суждено вернуться из этого плавания, то он назовет открытую им землю в честь первого человека, который поднимется на борт его корабля. И все получилось именно так. Его корабль прибыл в один из английских портов. Первым на борт корабля поднялся офицер таможенной службы по имени Патрик О'Мерик. О'Мерик — Омерика — Америка...

Красивая версия, но ее ничем нельзя доказать.



Второе открытие Северной Америки состоялось со стороны Тихого океана русской экспедицией под руководством Михаила Гvozдева и Ивана Федорова в 1730 году.



В конце XVIII века на Аляске появились русские землепроходцы и

Практическая работа

«Определение географических координат, протяженности материка с Севера на Юг и с Запада на Восток»

План

1. Определите, как расположен материк относительно экватора, тропиков (полярных кругов) и нулевого меридиана.
2. Найдите крайние точки материка, определите их географические координаты и протяженность материка в градусах и км с севера на юг и с запада на восток.
3. В каких климатических поясах расположен материк.
4. Определите, какие океаны и моря омывают материк.
5. Как расположен материк относительно других материков.

Крайние точки

- Северная – мыс Мерчисон
- Южная – мыс Марьято
- Западная – мыс Принца Уэльского
- Восточная – мыс Сент-Чарльз