

ВВЕДЕНИЕ.

***ПОЛИТИЧЕСКАЯ КАРТА
МИРА.***



**МБОУ «СУВОУ для ОсДП»,
Пермский край, г.Лысьва.
Учитель 1 кв.категории
ВАСИЛЬЕВА ОКСАНА ЕВГЕНЬЕВНА**

ФОРМИРОВАНИЕ ПОЛИТИЧЕСКОЙ КАРТЫ МИРА

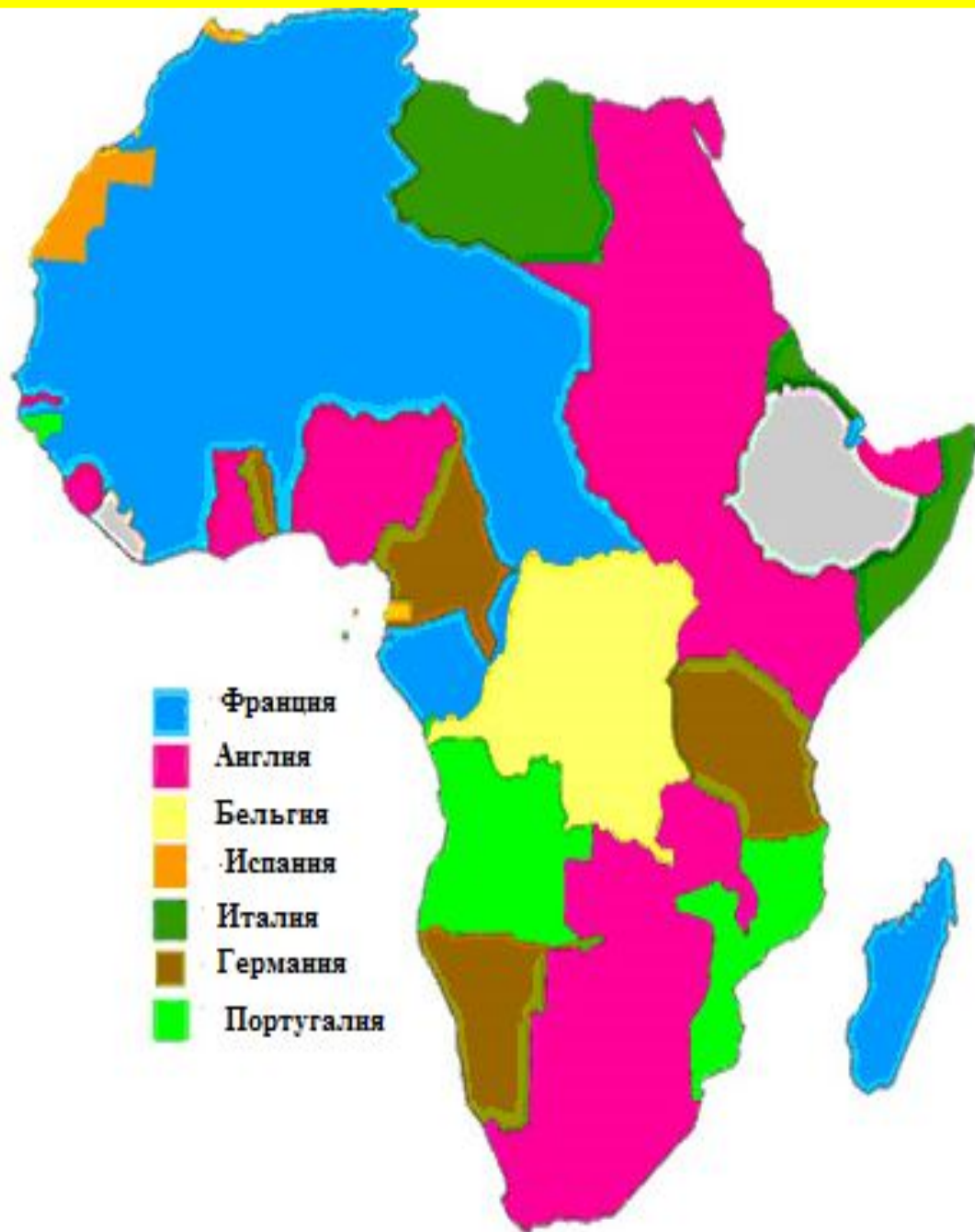
- 1 ЭТАП – *ДРЕВНИЙ* (ДО 5в н.э.) – ВОЗНИКНОВЕНИЕ И КРУШЕНИЕ ПЕРВЫХ ГОСУДАРСТВ. КАРФАГЕН, ДРЕВНЯЯ ГРЕЦИЯ, ДРЕВНИЙ РИМ, ДРЕВНИЙ ЕГИПЕТ. СРЕДСТВО ИЗМЕНЕНИЙ - ВОЙНЫ**
- 2 ЭТАП – *СРЕДНЕВЕКОВЫЙ* (5-16вв) – ВОЗНИКНОВЕНИЕ КРУПНЫХ ФЕОДАЛЬНЫХ ГОСУДАРСТВ В ЕВРОПЕ И АЗИИ. СКЛАДЫВАЛСЯ ВНУТРЕННИЙ И ВНЕШНИЙ РЫНОК. ВЕСЬ МИР БЫЛ ПОДЕЛЕН МЕЖДУ СИЛЬНЕЙШИМИ ГОСУДАРСТВАМИ – ИСПАНИЕЙ И ПОРТУГАЛИЕЙ.**

3 ЭТАП – *НОВЫЙ* (16-19вв) – ЭПОХА ЗАРОЖДЕНИЯ И УТВЕРЖДЕНИЯ КАПИТАЛИСТИЧЕСКИХ ОТНОШЕНИЙ В МИРЕ.

ИСПАНИЮ И ПОРТУГАЛИЮ ПОТЕСНИЛИ АНГЛИЯ, ФРАНЦИЯ, НИДЕРЛАНДЫ, ГЕРМАНИЯ.

ВРЕМЯ КРУПНЫХ КОЛОНИАЛЬНЫХ ЗАХВАТОВ ЕВРОПЕЙЦАМИ ТЕРРИТОРИЙ В АМЕРИКЕ, АЗИИ, АФРИКЕ.

К НАЧАЛУ 20в РАЗДЕЛ МИРА ОКАЗАЛСЯ ЗАВЕРШЕННЫМ. ВОЗМОЖЕН БЫЛ ЛИШЬ ЕГО НАСИЛЬСТВЕННЫЙ ПЕРЕДЕЛ.



**НОВЫЙ ПЕРИОД
ХАРАКТЕРИЗУЕТСЯ
НАЧАЛОМ
ЕВРОПЕЙСКОЙ
КОЛОНИАЛЬНОЙ
ЭКСПАНСИИ.**

- 4 ЭТАП – *НОВЕЙШИЙ* – ФОРМИРОВАНИЕ
ПОЛИТИЧЕСКОЙ КАРТЫ МИРА СВЯЗАНО С
1-ой И 2-ой МИРОВЫМИ ВОЙНАМИ,
ОБРАЗОВАНИЕМ СОЦИАЛИСТИЧЕСКИХ
ГОСУДАРСТВ И РАСПАДОМ
КОЛОНИАЛЬНОЙ СИСТЕМЫ.**
- **1922г –ОБРАЗОВАНИЕ СССР**
 - **РАСПАД АВСТРО-ВЕНГРИИ И ОСМАНСКОЙ
ИМПЕРИИ**
 - **ОБРАЗОВАНИЕ ПОЛЬШИ И ФИНЛЯНДИИ**

5 ЭТАП – *СОВРЕМЕННЫЙ* – ОБРАЗОВАНИЕ НОВЫХ СОЦИАЛИСТИЧЕСКИХ ГОСУДАРСТВ В ВОСТОЧНОЙ ЕВРОПЕ, В АЗИИ, В ЛАТИНСКОЙ АМЕРИКЕ.

- **1949г – РАЗДЕЛ ГЕРМАНИИ (ФРГ и ГДР)**
- **1940-1950г – КРУШЕНИЕ КОЛОНИАЛЬНОЙ СИСТЕМЫ В АЗИИ**
- **1960-1970г – КРУШЕНИЕ КОЛОНИАЛЬНОЙ СИСТЕМЫ В АФРИКЕ (17 ГОСУДАРСТВ ПОЛУЧИЛИ НЕЗАВИСИМОСТЬ)**
- **1980-1990г – КРУШЕНИЕ СОЦИАЛИСТИЧЕСКОЙ СИСТЕМЫ, ИЗМЕНЕНИЯ НА КАРТЕ ЕВРОПЫ И АЗИИ**
- **ОБЕДИНЕНИЕ ФРГ и ГДР**
- **1991г - РАСПАД СФРЮ (ХОРВАТИЯ, СЛОВЕНИЯ, БОСНИЯ И ГЕРЦЕГОВИНА, ЮГОСЛАВИЯ)**

**ЕСЛИ В 1900г В МИРЕ НАСЧИТЫВАЛОСЬ
57 СУВЕРЕННЫХ ГОСУДАРСТВ, ТО К
2000г ИХ СТАЛО УЖЕ 193.**

**СУВЕРЕННОЕ ГОСУДАРСТВО – ПОЛИТИЧЕСКИ
НЕЗАВИСИМОЕ ГОСУДАРСТВО.**

ДЕЛЕНИЕ СТРАН ПО ПРИЗНАКАМ

- ПО УРОВНЮ СОЦИАЛЬНО-ЭКОНОМИЧЕСКОГО РАЗВИТИЯ
- ПО РАЗМЕРАМ ТЕРРИТОРИИ
- ПО ЧИСЛЕННОСТИ НАСЕЛЕНИЯ
- ПО ГЕОГРАФИЧЕСКОМУ ПОЛОЖЕНИЮ
- ПО ФОРМАМ ПРАВЛЕНИЯ
- ПО ОСОБЕННОСТЯМ ТЕРРИТОРИАЛЬНО-ГОСУДАРСТВЕННОГО УСТРОЙСТВА

**ЭКОНОМИЧЕСКИ
РАЗВИТЫЕ СТРАНЫ**

**ВСЕ СТРАНЫ
ЗАРУБЕЖНОЙ ЕВРОПЫ,
США, КАНАДА, ЮАР,
ЯПОНИЯ, ИЗРАИЛЬ**

**СТРАНЫ С ПЕРЕХОДНОЙ
ЭКОНОМИКОЙ**

**РОССИЯ, БЕЛОРУССИЯ,
УКРАИНА, БОЛГАРИЯ,
ЛАОС, ВЬЕТНАМ**

**РАЗВИВАЮЩИЕСЯ
СТРАНЫ**


**150 СТРАН: СТРАНЫ
АЗИИ, АФРИКИ,
ЛАТИНСКОЙ АМЕРИКИ,
ОКЕАНИИ**



СТРАНЫ–ГИГАНТЫ, ПЛОЩАДЬ БОЛЕЕ 3млн км²
(РОССИЯ, КАНАДА, КИТАЙ, США,
БРАЗИЛИЯ, АВСТРАЛИЯ, ИНДИЯ)

«КРУПНЫЕ СТРАНЫ», ПЛОЩАДЬ БОЛЕЕ 500тыс км²
(ФРАНЦИЯ, ИСПАНИЯ),
ПЛОЩАДЬ БОЛЕЕ 1млн км²
(СУДАН, АЛЖИР, ЛИВИЯ)

МИКРОГОСУДАРСТВА, ИМЕЮЩИЕ
НЕЗНАЧИТЕЛЬНУЮ
ТЕРРИТОРИЮ (МОНАКО, САН-
МАРИНО, ЛИХТЕНШТЕЙН,
ВАТИКАН, АНДОРРА)



**СТРАНЫ-ГИГАНТЫ, ЧИСЛЕННОСТЬ СВЫШЕ 100млн.
ЧЕЛОВЕК (КИТАЙ, ИНДИЯ, США,
БРАЗИЛИЯ, ИНДОНЕЗИЯ,
РОССИЯ)**

**СРЕДНИЕ СТРАНЫ, ЧИСЛЕННОСТЬ МЕНЕЕ 100млн.
ЧЕЛОВЕК (АЛЖИР, МЕКСИКА)**

**НЕБОЛЬШИЕ СТРАНЫ, ЧИСЛЕННОСТЬ 10-30тыс.
ЧЕЛОВЕК (ВАТИКАН, САН-
МАРИНО, МОНАКО)**



**С ПРИМОРСКИМ ПОЛОЖЕНИЕМ (МЕКСИКА,
АРГЕНТИНА, КОНГО, ПОЛЬША,
РОССИЯ)**

**ПОЛУОСТРОВНЫЕ (ИТАЛИЯ, ИНДИЯ, ПОРТУГАЛИЯ,
КОРЕЯ, ДАНИЯ)**

**ОСТРОВНЫЕ (ВЕЛИКОБРИТАНИЯ, КУБА, ИСЛАНДИЯ,
МАДАГАСКАР, ШРИ-ЛАНКА,
ИРЛАНДИЯ)**

**ВНУТРИКОНТИНЕНТАЛЬНЫЕ (42 ГОСУДАРСТВА
ЛИШЕНЫ ВЫХОДА В ОКЕАН –
МОНГОЛИЯ, АВСТРИЯ, ЧЕХИЯ,
ЧАД, РУАНДА)**



ФОРМЫ ПРАВЛЕНИЯ

РЕСПУБЛИКА,
3/4 ВСЕХ СТРАН МИРА

ПРЕЗИДЕНТСКАЯ

ПАРЛАМЕНТСКАЯ

СМЕШАННАЯ

МОНАРХИЯ,
В МИРЕ ИХ 30

КОНСТИТУЦИОННАЯ
«ЦАРСТВУЕТ», НО НЕ ПРАВИТ

АБСОЛЮТНАЯ
«ЦАРСТВУЕТ» И ПРАВИТ

ТЕОКРАТИЧЕСКАЯ
ДАННАЯ БОГОМ

ТЕРРИТОРИАЛЬНО- ГОСУДАРСТВЕННОЕ УСТРОЙСТВО

УНИТАРНОЕ

ЕДИНАЯ ЗАКОНО-
ДАТЕЛЬНАЯ И
ИСПОЛНИТЕЛЬНАЯ
ВЛАСТЬ

ВЕЛИКОБРИТАНИЯ,
ИТАЛИЯ, ЯПОНИЯ

ФЕДЕРАЦИЯ

НАРЯДУ С
ЕДИНЫМИ
ЗАКОНАМИ ЕСТЬ
ОТДЕЛЬНЫЕ
САМО-
УПРАВЛЯЮЩИЕ
ЕДИНИЦЫ

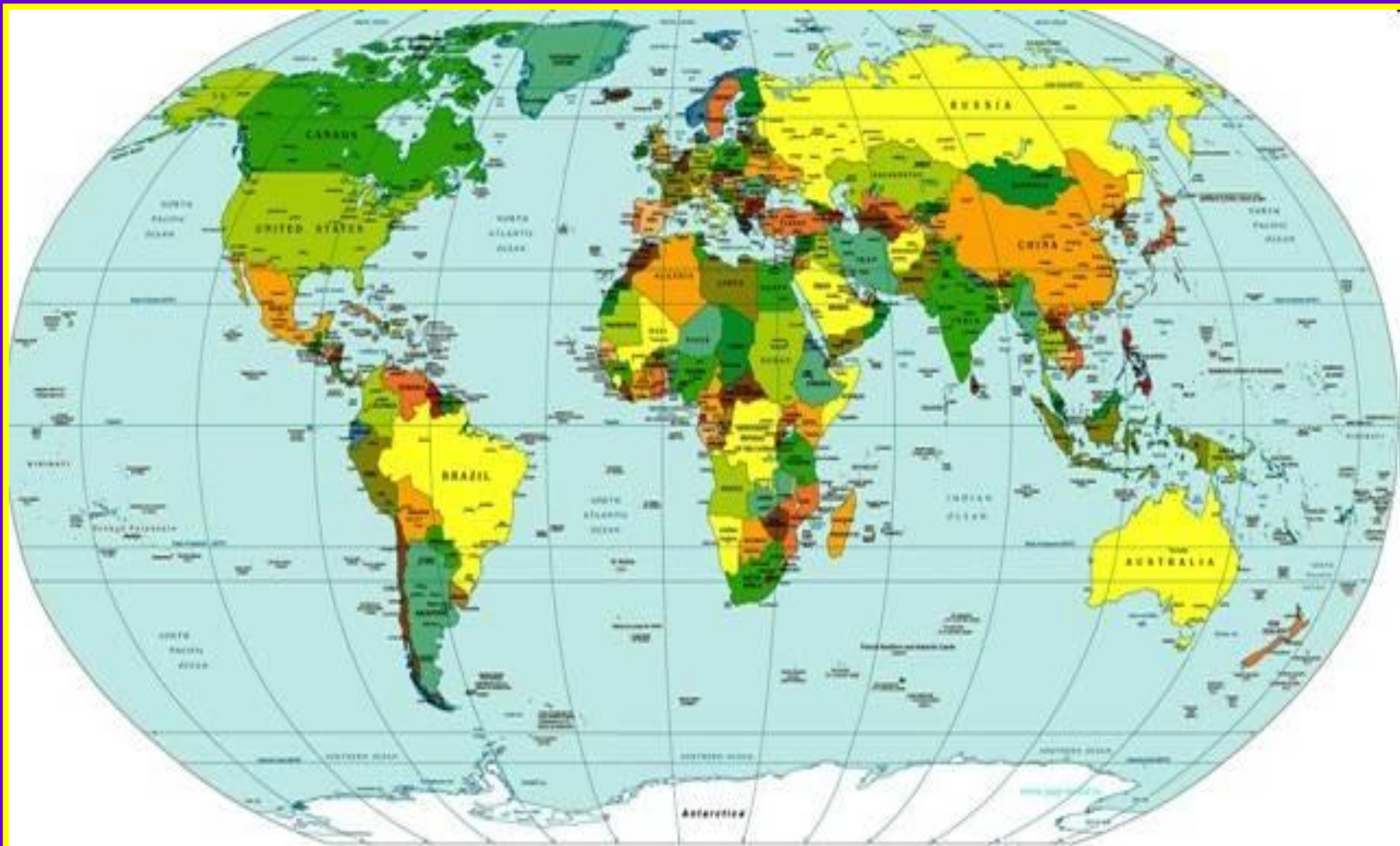
ВСЕГО 22 ГОС-ВА,
РОССИЯ , ИНДИЯ...

КОНФЕДЕРАЦИЯ

ВРЕМЕННЫЙ
СОЮЗ

ШВЕЙЦАРИЯ –
СОЮЗ
СУВЕРЕННЫХ
ГОСУДАРСТВ

СОВРЕМЕННАЯ ПОЛИТИЧЕСКАЯ КАРТА МИРА НАСЧИТЫВАЕТ ОКОЛО 230 ГОСУДАРСТВ



ДОМАШНЕЕ ЗАДАНИЕ

ПЛАН

1. НА КАКОМ МАТЕРИКЕ НАХОДИТСЯ, В КАКОЙ ЕГО ЧАСТИ, МЕЖДУ КАКИМИ МЕРИДИАНАМИ И ПАРАЛЛЕЛЯМИ?
2. КАКАЯ СТРАНА ПО ГЕОГРАФИЧЕСКОМУ ПОЛОЖЕНИЮ?
3. СТРАНЫ-СОСЕДИ.
4. СТОЛИЦА ГОСУДАРСТВА.
5. УРОВЕНЬ СОЦИАЛЬНО-ЭКОНОМИЧЕСКОГО РАЗВИТИЯ.

