

Тема урока: Открытия
русских путешественников

Освоение Сибири

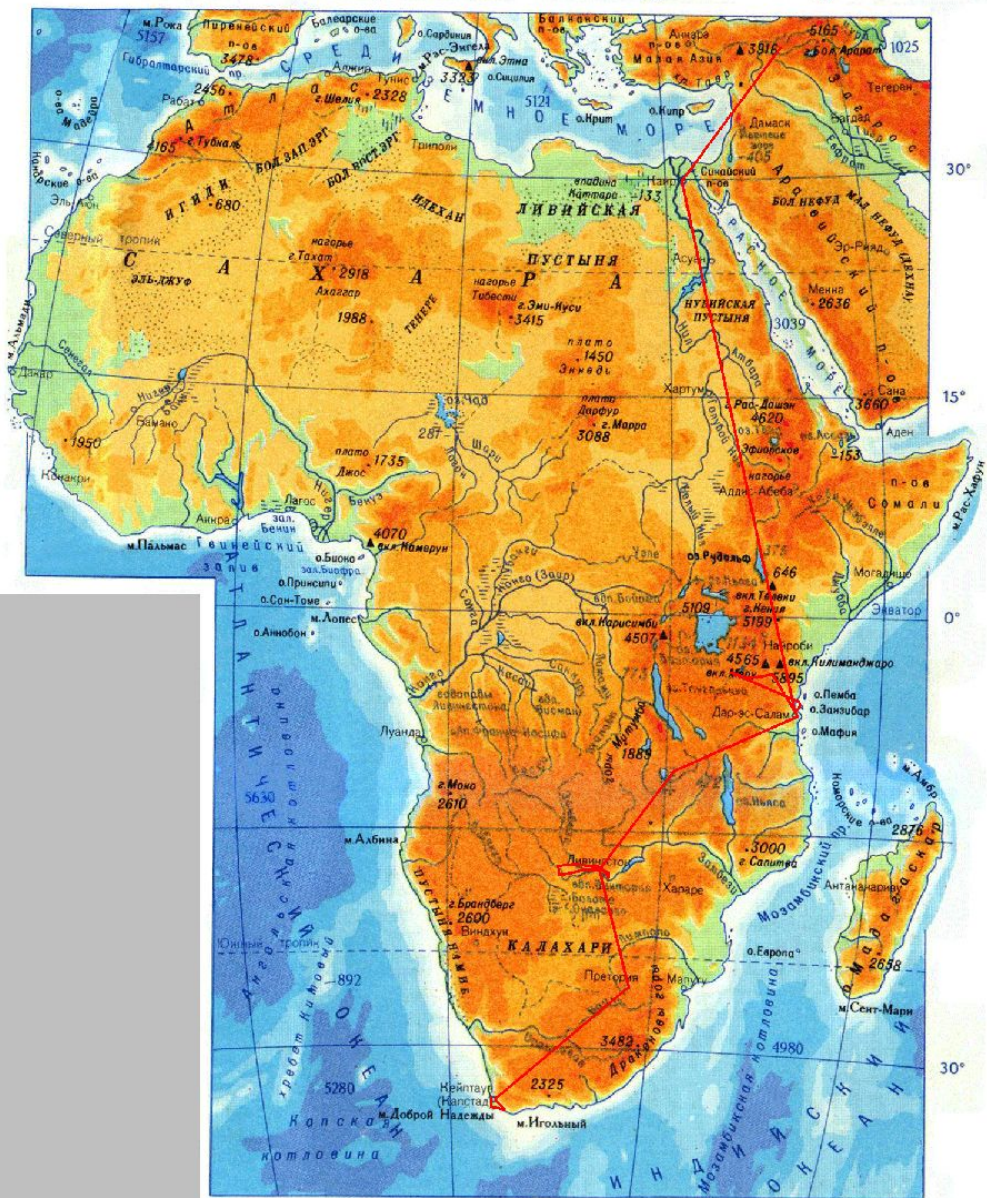
Расскажи об открытии
материка?

- **1. Назови материк (часть света)**
- **2. Назови путешественников, участвующих в открытии и изучении материка**
- **3. Расскажи об одном из путешественников и его открытии по подробнее**

15° к западу от Гринвича 0° к востоку от Гринвича 15°

30°

45°



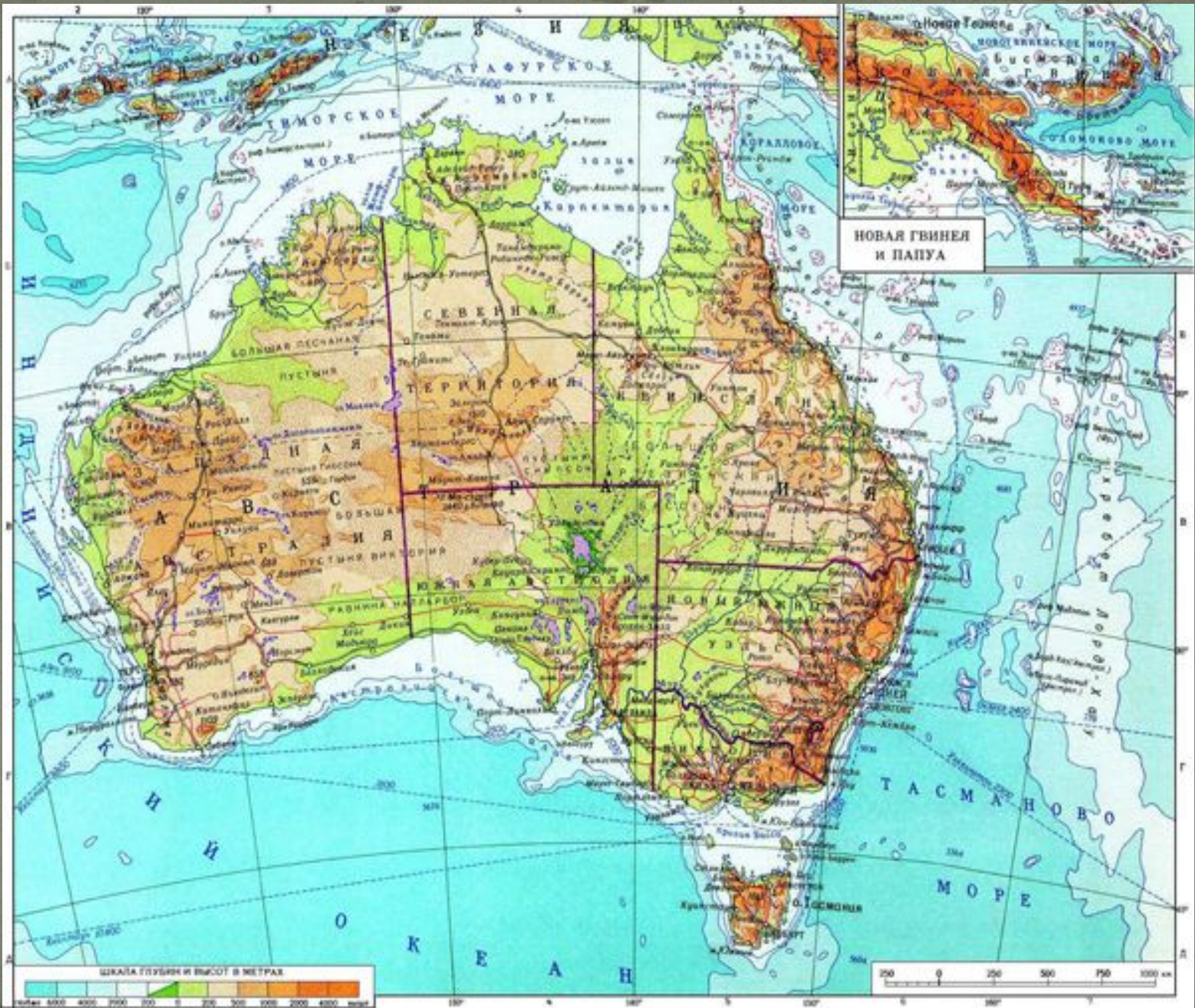
0° 15° 30°

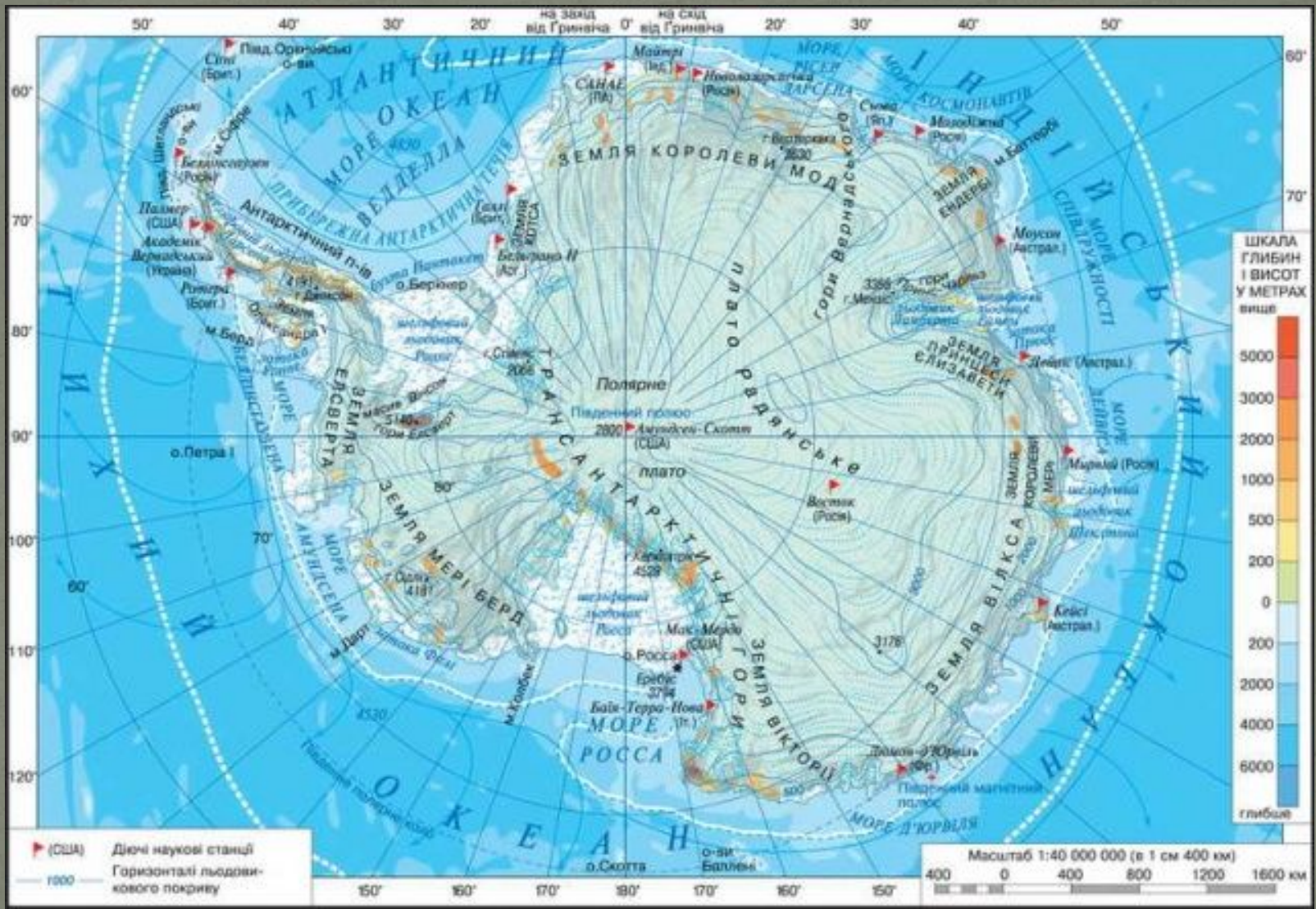
Шкала глубин и высот в метрах

глубине 5 000 4 000 2 000 1 000 200 0 200 500 1 000 2 000 4 000 выше

1:60 000 000

в 1 см 600 км





Что такое? Кто такой?

- Эратосфен
- Поморы
- Марко Поло
- Гекатей
- Индия
- «Хождение за три моря»

Что такое Сибирь?

Сибирь – часть России, занимающая огромную территорию от уральских гор до тихого океана



Освоение Сибири



Московские воеводы



Поход Ермака



Семен Иванович Дежнев



- Открыл пролив между Азией и Северной Америкой

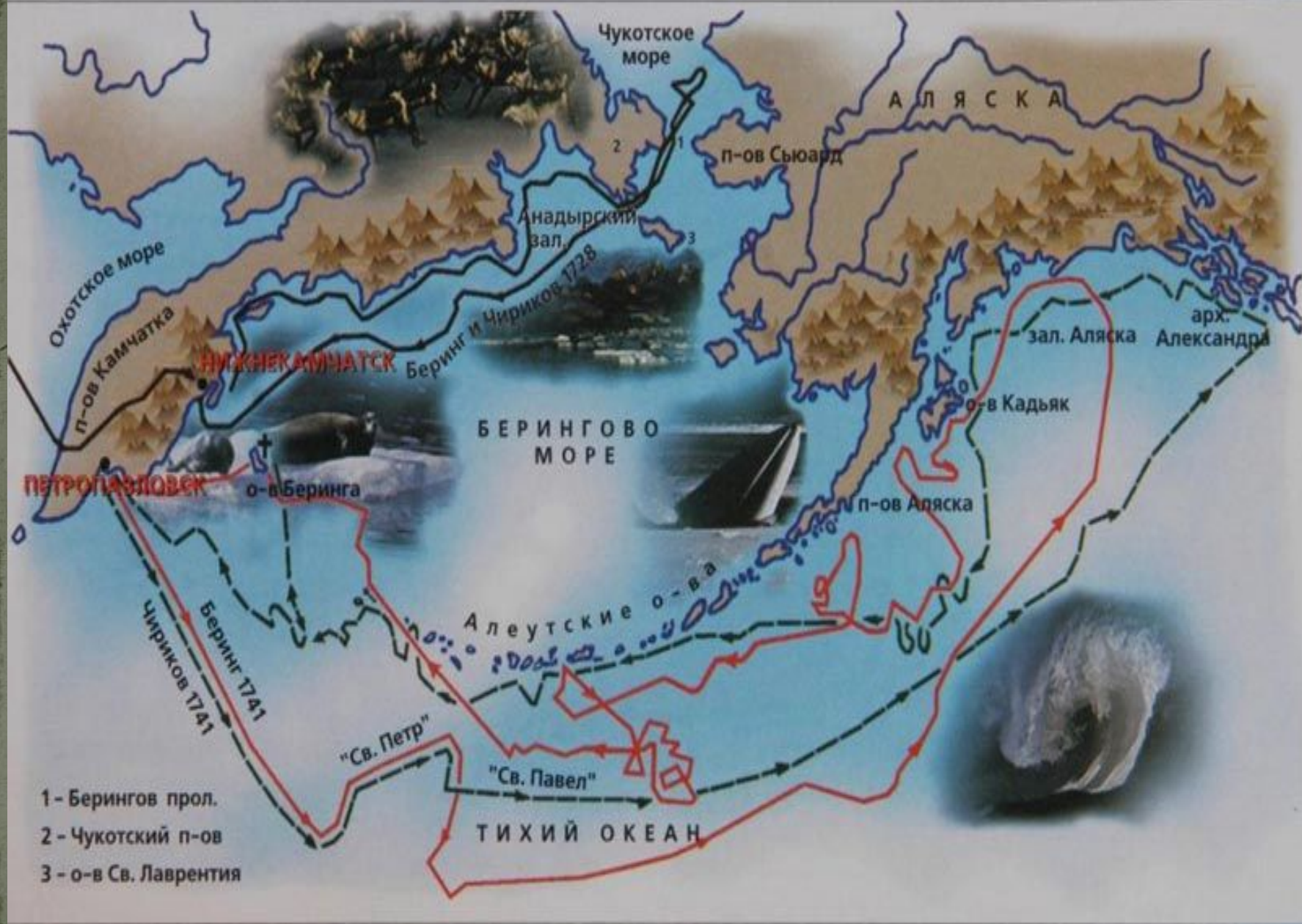
Карта-схема плавания и похода С. Дежнева в 1648-1649гг.



Витус Беринг



- Прошел Беринговым проливом, исследовал северо-западное побережье Северной Америки, открыл ряд островов Алеутской гряды



Алексей Ильич Чириков

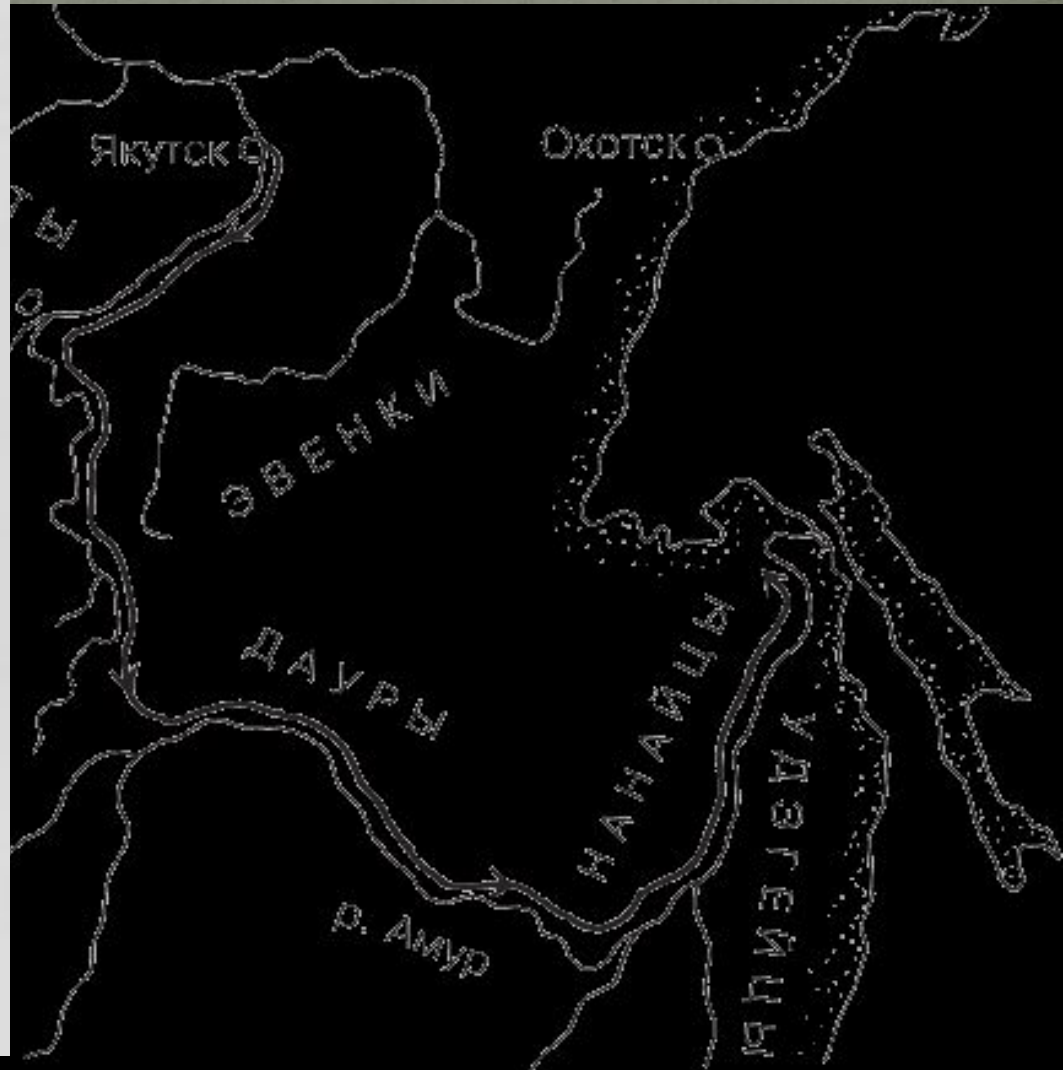


Исследовал
северо-западное
побережье
Северной
Америки,
открыл ряд
островов
Алеутской гряды

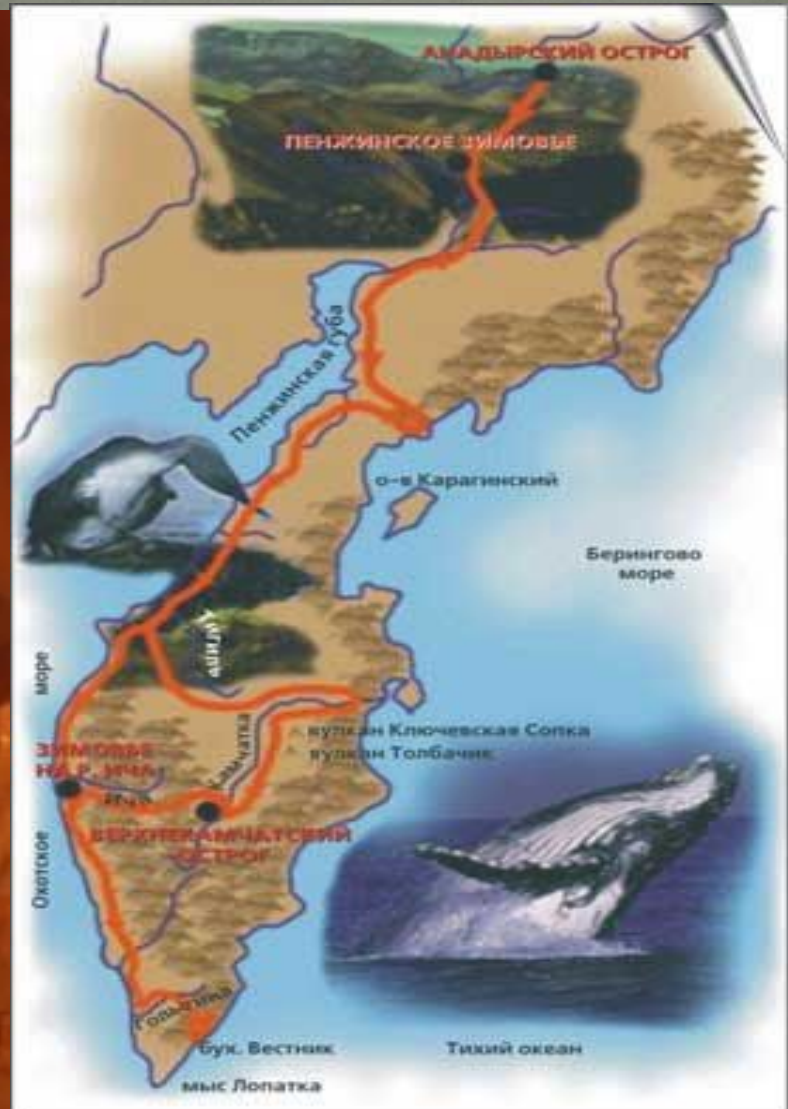
Иван Москвитин



Ерофей Хабаров



Владимир Атласов



Домашнее задание

- Параграф 7, задание №5 учебника
страница 40, задание №5 учебника
страница 34