

МИНИСТЕРСТВО ВЫСШЕГО И СРЕДНЕГО СПЕЦИАЛЬНОГО
ОБРАЗОВАНИЯ
РЕСПУБЛИКИ УЗБЕКИСТАН

НАЦИОНАЛЬНЫЙ УНИВЕРСИТЕТ УЗБЕКИСТАНА
ИМЕНИ МИРЗО УЛУГБЕКА

ФАКУЛЬТЕТ ГЕОГРАФИИ И ПРИРОДНЫХ РЕСУРСОВ

КАФЕДРА ФИЗИЧЕСКОЙ ГЕОГРАФИИ

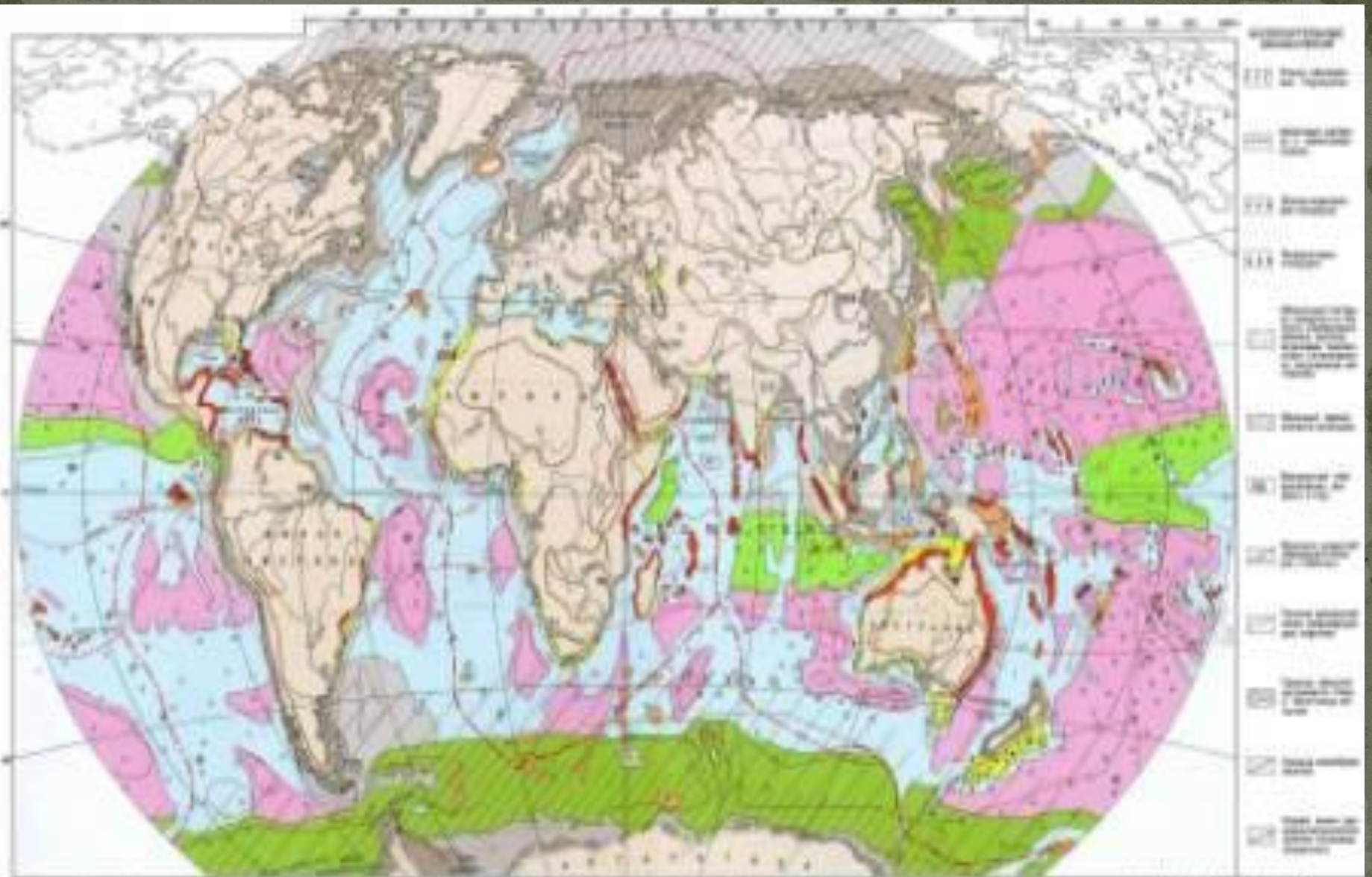
Предмет: «Основные проблемы физической географии»

Тема: «Анализ особенностей районирования для общих и прикладных целей»

Выполнил: магистр Саипов У.М.

Приняла: к.п.н., доцент Никадамбаева Х.Б.

Принципы физико-географического
районирования, физико-
географические единицы



TECTONIC PLATES

- Tectonic plates (solid color)
- Tectonic plates (dotted pattern)

- Major faults (solid red)
- Active faults (solid yellow)

SEISMIC ZONES

- Seismic zones (solid blue)
- Seismic zones (dotted pattern)

ACTIVE FAULTS

- Active faults (solid green)
- Active faults (dotted pattern)

TECTONIC PLATES

- Tectonic plates (solid pink)
- Tectonic plates (dotted pattern)

Виды районирования

Базовые природно-хозяйственные

- Физико-географическое
- Почвенно-географическое
- Естественно-историческое
- Ландшафтное
- Природно-хозяйственное
- Агроклиматическое

Лесные

- Лесорастительное
- Лесозкономическое
- Лесохозяйственное
- Лесосеменное
- Лесотаксационное
- Лесопожарное

Районирование – важнейший метод изучения географии

Районирование – деление страны на районы, отличающиеся друг от друга природными, экономическими, историческими особенностями, условиями жизни людей.



Природное районирование

Особенности аazonальных элементов природных комплексов (тектоническое строение и рельеф)

Особенности зональных элементов природных комплексов (климат, почвенно-растительный покров)

Крупные природные районы (Восточно-Европейская равнина, Кавказ и др.)

Природные зоны (тундра, тайга, степь и др.)

Единицы районирования



Слайд 14.

Современные принципы районирования

Экономический принцип предполагает экономическую целесообразность объединения территорий в экономические районы, обязательную взаимосвязь и взаимозависимость хозяйств входящих в экономический район территорий.

Национальный принцип учитывает национальный состав населения района, его исторически сложившиеся особенности труда и быта.

Административный принцип определяет единство экономического районирования и территориального политико-административного устройства страны.

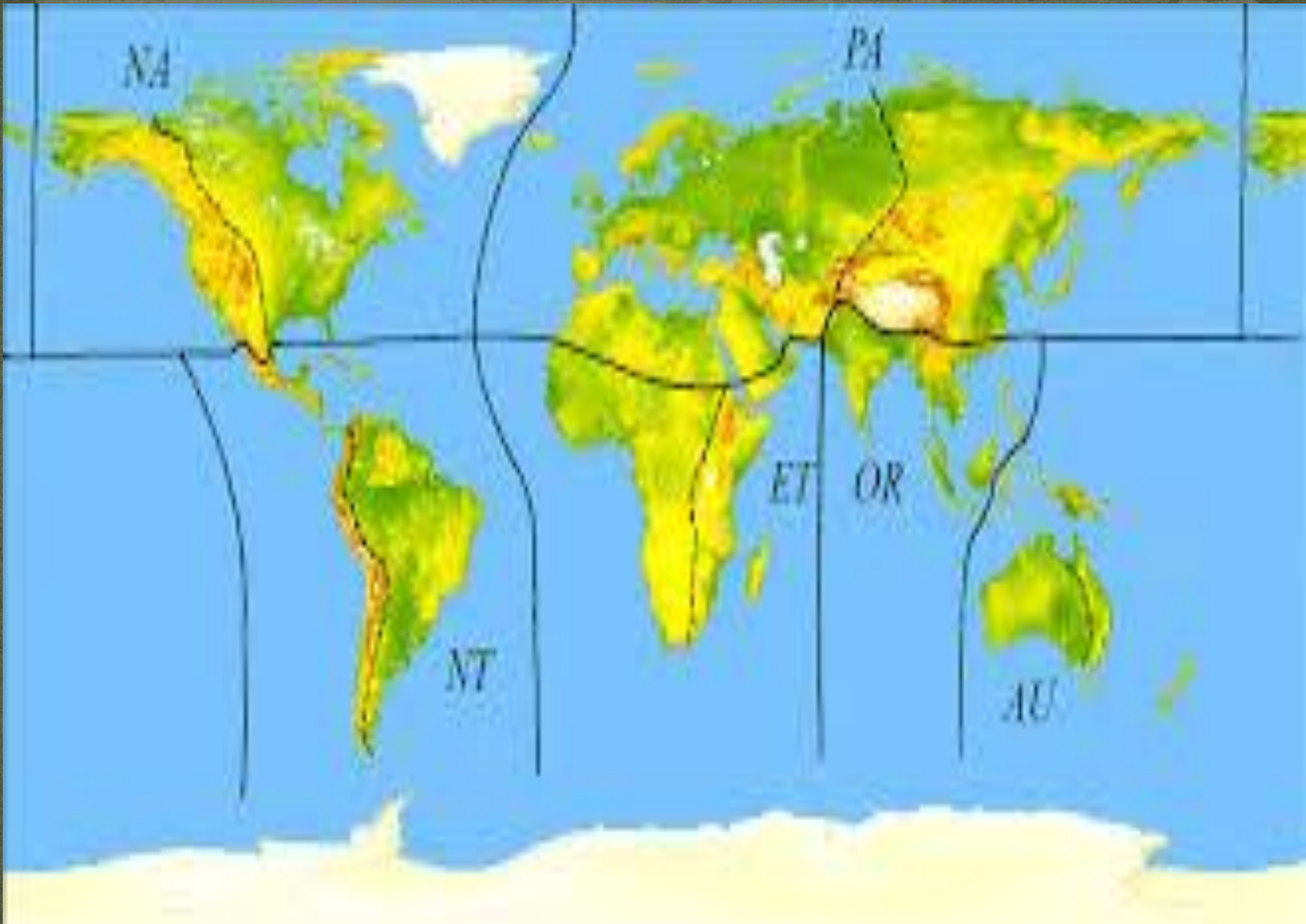
Принцип перспективности предусматривает, что территории, входящие в состав экономического района, должны иметь общие перспективы развития как на краткосрочный, так и на долгосрочный период.

Принципы рекреационного районирования

- объективность
- развитие
- учет административного деления
- экономическая эффективность
- иерархичность

Методы рекреационного районирования

- картографический
- статистический
- математического моделирования



Проблемы рекреационного районирования

- 1. Понятие и структура рекреационного района**
- 2. Условия и факторы рекреационного районообразования**
- 3. Принципы и методы рекреационного районирования**
- 4. Таксономическая иерархия рекреационных районов**

Принципы восстановления тектонических обстановок прошлого на основе метода актуализма

Актуализм (принцип актуализма) – это метод исследований, основанный на том, что к пониманию прошлого идут через изучение современных процессов, но с осознанием необратимости и направленности развития Земли.

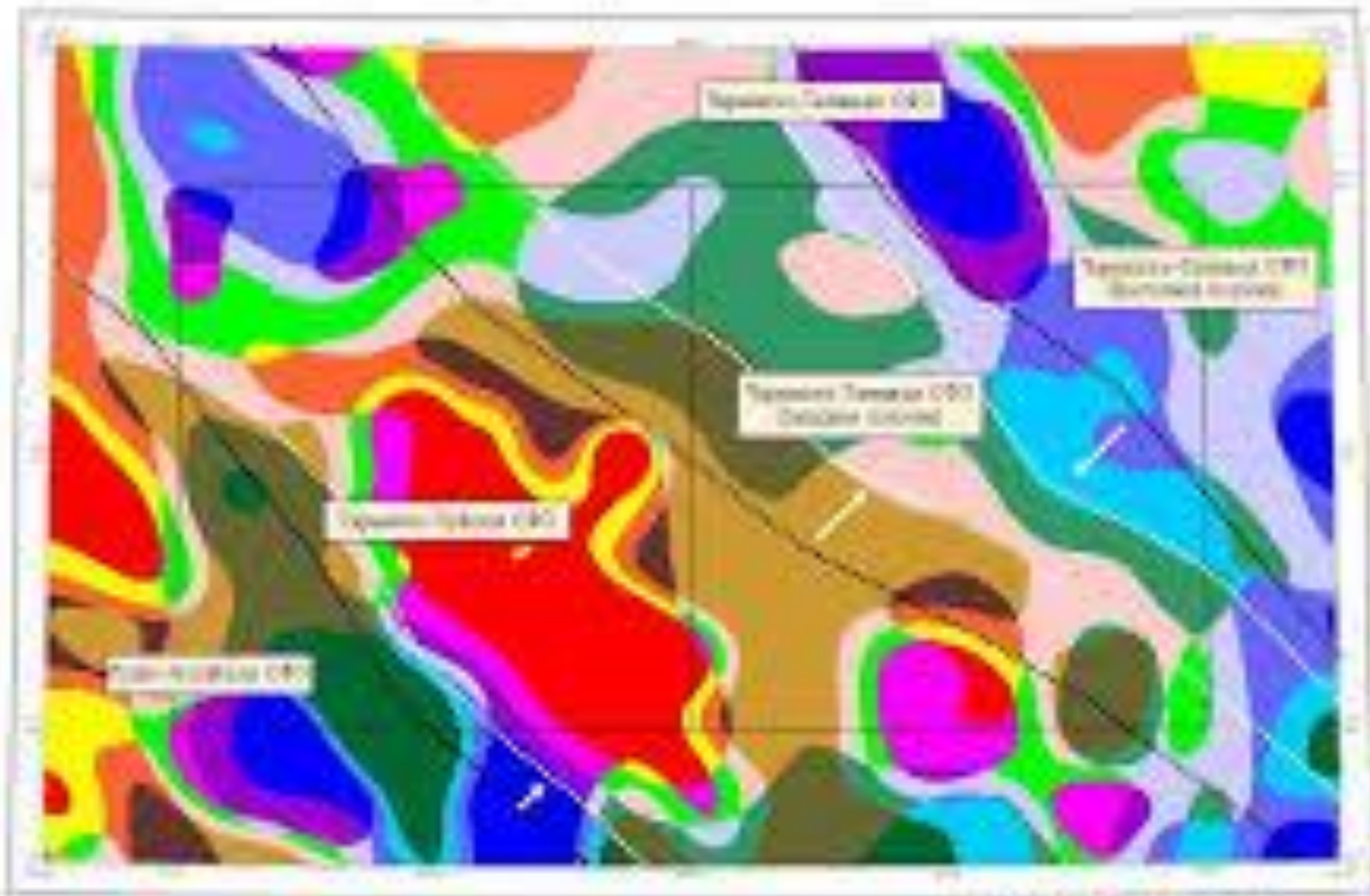
Этот принцип особенно хорошо разработан для литологии – сравнительно-литологический метод Н.М. Страхова



Районирование территории по гравимагнитным данным


- Для районирования территории используется карта классов гравиметрического и магнитного полей
- Дополнительную информацию можете дать сопоставление карт классов полей от поверхностных и глубинных слоев

Карта розподілу температур щільності води (CWT) в річці, між станом 2000 - 2009, на базі даних M-ANV, -47 та їх офіційних сайтів



Отримані результати щодо впливу на водний, до-
 тримний, підземний та поверхневий CWT. Так само як і станом
 до річки Чарівно-Білийою річка інформативна, уривки, на
 ЦБ. А уривки, записані Чарівно та Чарівно, пов'язані з
 станом CWT.

Розподіл температур
 1 - станом 2000-2009, 2 - станом 2010-2019



Лесное районирование

Требования проекта новой редакции
Лесного кодекса:

- ❖ Определение лесорастительных зон в зависимости от природно-климатических условий;
- ❖ Выделение лесных районов на основе лесного районирования;
- ❖ Установление требований к ведению лесного хозяйства с учетом лесного районирования

ТУРИСТСКОЕ РАИОНИРОВАНИЕ МИРА: ГЕОКУЛЬТУРНЫЙ ПОДХОД

- В мировой статистике туризма чаще всего выделяют шесть крупных туристских регионов (макрорегионов):

- 1) *Европа;*
- 2) *Ближний и Средний
Восток,*
- 3) *Азиатско-Тихоокеанский
регион;*
- 4) *Южная Азия;*
- 5) *Африка;*
- 6) *Америка.*

- Состав этих туристских макрорегионов, расположенных вне стран СНГ, обычно видится следующим образом:
- Европейский макрорегион включает страны Западной, Северной, Южной, Центральной и Восточной Европы;
- Ближневосточный макрорегион включает страны Западной и Юго-Западной Азии, Египет и Ливию;
- Азиатско-Тихоокеанский макрорегион включает страны Юго-Восточной и Восточной Азии, Австралию и Океанию;

- Южно-Азиатский макрорегион включает страны Центральной и Южной Азии;
- Африканский макрорегион включает страны Африки, кроме Египта и Ливии;
- Американский макрорегион включает страны Северной, Южной, Центральной Америки, островные государства и территории Карибского бассейна.

Туристско-рекреационные зоны и туристские макрорайоны мира (по Дмитревскому Ю.Д.)

выглядят следующим образом:

- I. Восточная Европа
- 1. Балтия. 2. Польша. 3. Центральный макрорайон.
4. Причерноморский макрорайон.
- II. Северная Европа
- 5. Дания. 6. Швеция. 7. Норвегия. 8. Исландия. 9.
Финляндия.

- III. Западная Европа

- 10. Британские острова. 11. Альпийский макрорайон. 12. Германия и Бенилюкс. 13. Франция.

- Южная Европа

- 14. Адриатический макрорайон. 15. Апеннино-Мальтийский макрорайон. 16. Пиренейский макрорайон. 17. Южное побережье Франции. 18. Греция.

- V. Юго-Западная Азия

- 19. Турция и Кипр. 20. Палестина (Израиль и палестинские территории). 21. Арабские страны Ближнего Востока. 22. Средний Восток (Иран и Афганистан).

- VI. Южная Азия

- 23. Пакистан. 24. Индостан (Индия и Бангладеш). 25. Гималайский макрорайон. 26. Цейлон (Шри-Ланка).

- VII. Юго-Восточная Азия

- 27. Индокитай. 28. Островной макрорайон (Индонезия и Филиппины).

- VIII. Восточная Азия

- 29. Япония. 30. Корейский макрорайон. 31. Северо-Восточный и Восточный Китай. 32. Южный Китай.

- IX. Центральная Азия

- 33. Западный Китай. 34. Тибет. 35. Монголия.

- X. Северная Африка

- 36. Магриб. 37. Ливия. 38. Египет.

- XI. Африка южнее Сахары
- 39. Западно-Приатлантический макрорайон. 40. Западный внутренний макрорайон. 41. Восточный макрорайон. 42. Верхне-Нильский район. 43. Островной район. 44. Южный район (Южная Африка).
- Австралия
- 45. Юго-Восточная Австралия. 46. Восточная Австралия. 47. Северная Австралия. 48. Центральная и Западная Австралия. 49. Южный район. 50. Тасмания.
- XIII. 51. Новая Зеландия
- XIV. 52. Океания