


БАШКОРТОСТАН – ЖЕМЧУЖИНА УРАЛА

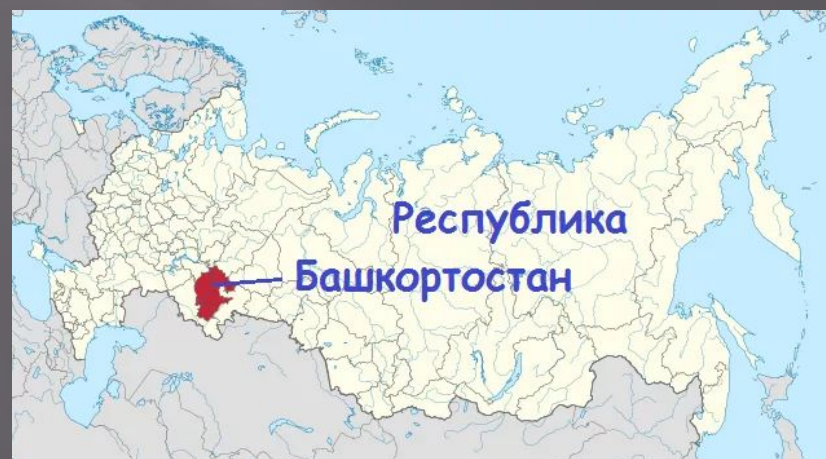


Выполнила: учитель географии
МБОУ СОШ №19 г. Ишимбая
Серякова Наталия Винаминовна

Цели: знакомство с природными ресурсами
Республики Башкортостан, с охраной природы
региона.



**Взгляни на глобус:
Вот он – шар земной
На нем Башкирия
С березовый листок
величиной.
Всего лишь навсего
не больше
Обыкновенного
листка,
Береза же – великая
Россия –
Так зелена, так
высока!
(Мустай Карим)**





Башкортостан является первой национальной автономной республикой на территории современной России. 20 марта 1919 года в результате подписания «Соглашения центральной Советской власти с Башкирским Правительством о Советской Автономной Башкирии» .

11 октября 1990 года в связи с принятием Декларации о государственном суверенитете была преобразована в Башкирскую Советскую Социалистическую Республику — Башкортостан, с 25 февраля 1992 года республика носит современное наименование.



ОБЩАЯ ХАРАКТЕРИСТИКА

**Площадь РБ -143,6
тыс. км² (0,8 % от
площади России)**

**- Численность
населения -**

4 млн. 066 тыс.чел.

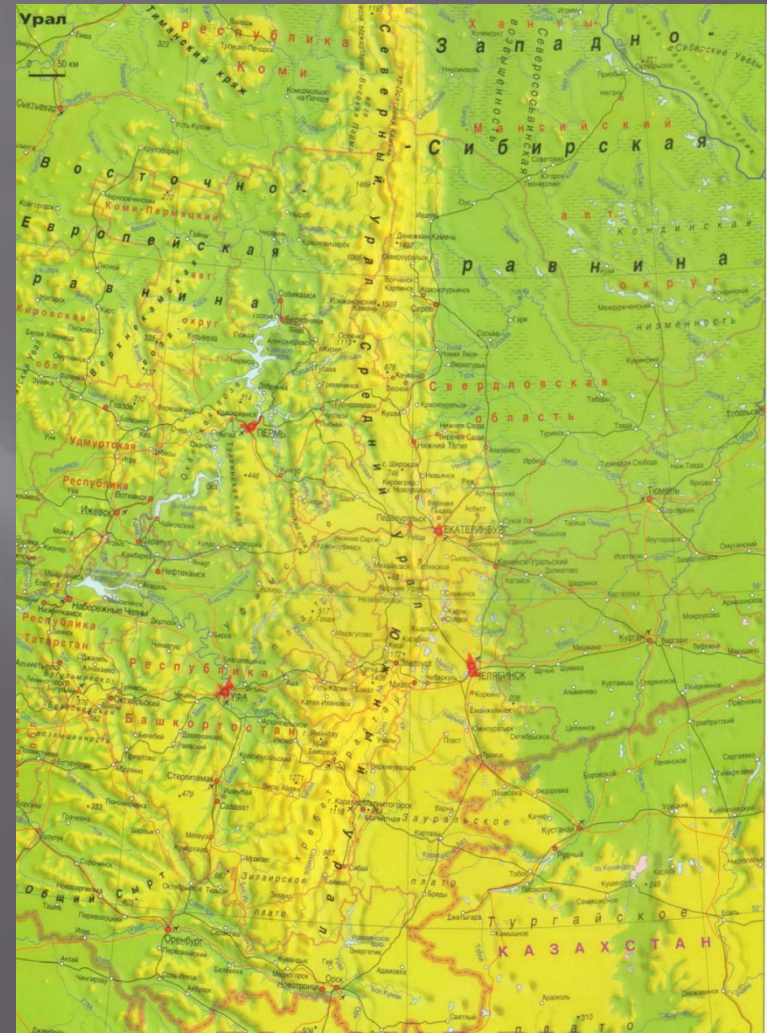
Протяженность:

- С -- Ю - 550 км

- З -- В - 430 км

Республика Башкортостан находится на Южном Урале.


«Урал» по-башкирски — пояс. Есть башкирская сказка о великане, который носил пояс с глубокими карманами. Он прятал в них все свои богатства. Пояс был огромный. Однажды великан растянул его, и пояс лег через всю землю. От холодного Карского моря на севере до песчаных берегов южного Каспийского моря. Так образовался Уральский хребет.



Башкортостан – кладовая Урала

Полезные ископаемые

- ▶ В Башкортостане имеются месторождения **нефти** (Арланское и Чекмагушское, Ишимбайское, Туймазинское, Шкаповское и др.), **природного газа** (Кумертау, Янаул и др., прогнозируемые запасы более 300 млрд м³), **угля** Южно-Уральского бассейна (балансовые запасы до 0,5 млрд тонн), **железной руды** (балансовые запасы около 100 млн тонн), **меди** и **цинка** Сибайского месторождения, **золота**, **каменной соли**, качественного цементного сырья.



Камни, почву
раздробил
Специальный бур -
Из земли фонтан
забил,
Маслянист и бур.
Та, что есть в фонтане
этом,
Всем нужна зимой и
летом.
В ней потом найдут
бензин,
И



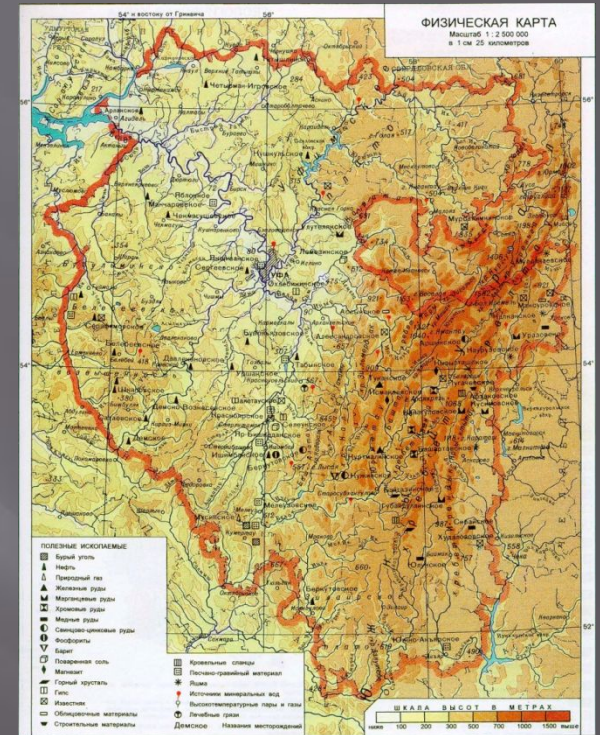
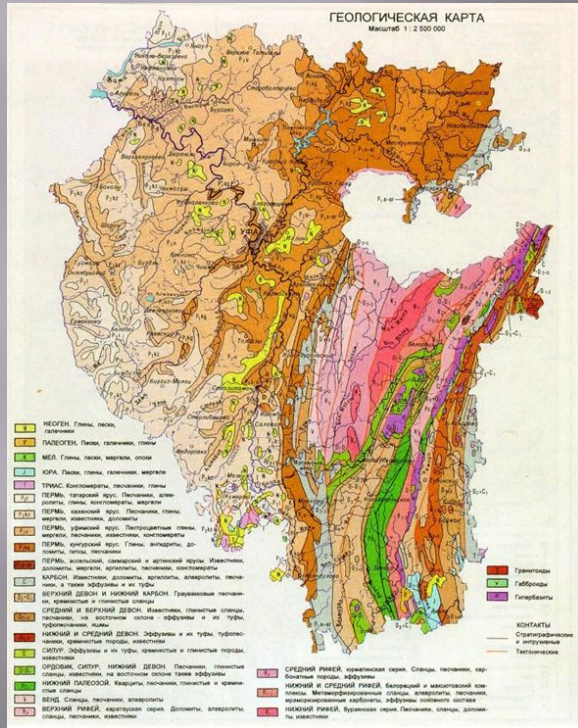
Г. Ишимбай – первооткрыватель башкирской нефти



Город Ишимбай – город трудовой доблести и славы (с 2016 года). Расположен на юге Башкортостана, в 160 км от города [Уфы](#), на побережье реки [Белой](#) и в устье реки [Тайрук](#). Основан в 1932 году с пуском в строй первого в Поволжье и на Урале нефтепромысла. В 1934 году нефтепромысел им. Кирова получил статус рабочего посёлка, в 1940 году – города республиканского подчинения. [Население](#) 65 422 чел. (2017)



Богатства недр – следствие геологического строения




Рельеф Башкортостана

По характеру рельефа, истории геологического и структурного развития территории в Башкортостане выделяются три крупные геоморфологические области:

- Равнины Южного Приуралья, объединяющие равнинный рельеф восточной окраины Русской платформы и Предуральяского краевого прогиба;
- Горы Южного Урала, сформированные на складчато-глыбовом основании;
- Равнины Южного Зауралья, сформированные также на складчато-глыбовом основании.



**Рельеф
Ишимбайского
района -
предгорная полоса
западных склонов
Южного Урала.
Местность
расчленена нижним
течением притоков
р. Белая.
Максимальная
высота в районе на
востоке – на хребте
Алатау 845 м.**



В Башкирии можно увидеть настоящие древние коралловые рифы, которые находились в прошлом на дне пермского моря около 300 миллионов лет назад. Это удивительное место находится около между городами Ишимбай и Стерлитамак и представляет собой несколько высоких холмов конусообразной формы. Их называют Стерлитамакскими шиханами.

Стерлитамакские шиханы являются уникальными геологическими памятниками природы. Их возраст – более 230 миллионов лет. Всего шиханов три это Юрактау, Куштау и Тратау.



Климат Башкортостана

Уральские горы влияют на климат.

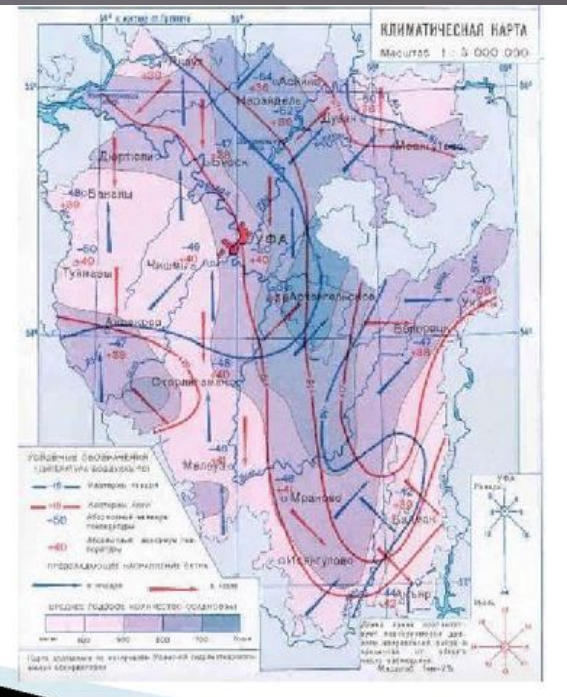
Воздушные массы с Атлантики, сталкиваясь с горами, начинают подниматься по западным склонам. При этом они постепенно охлаждаются и освобождаются от влаги. Из-за этого на западных склонах Уральских гор осадков выпадает больше (до 600 и более мм в год). Среднегодовая температура изменяется в восточном направлении, несколько снижается с $2,5^{\circ}$ в Западном Башкортостане до 2° на западных склонах Южного Урала. Более заметно понижается среднегодовая температура при движении с юга на север.

Более значительны перепады температур по сезонам года. Зимой случаются морозы до -50° , а летом воздух прогревается до 40° .

Зима здесь обычно устанавливается с середины ноября.

Климатические условия повлияли на развитие сельского хозяйства. По многим показателям Республика Башкортостан на передовых местах.

Климатическая карта Башкирии



Сельское хозяйство Башкортостана



Башкортостан – медовый край

Башкирский мёд ценится далеко за пределами республики.

Пчеловодство – важная отрасль сельского хозяйства.

Сладкий, цветом, как янтарь

С теплотой, заботой

Положила, словно в ларь,

Его пчелка в соты...





П. И. Рычков в 18 веке, изучая природу и быт народов Южного Урала заметил в своих трудах, что «...повсюду же леса, в которых множество пчёл», а главная экономия башкир состоит «в конских заводах, содержании скота и бортевых пчёл. ... Башкиры, у которых лесные места, от сих пчёл бортевых получают себе великий доход, и в размножении оных так искусны, что много таких, из которых у одного по несколько тысяч бортевых деревьев имеется, а на одном дереве бывають по два, а иногда и по три бортя с пчёлами. ... а редкой в лесных местах живёт, который бы ничего у себя не имел. Из такого бортя вынимает мёду с вощиною близ пуда, иногда больше и меньше».



**Бортъ в
краеведческом
музее г. Ишимбая**

Водные ресурсы Башкортостана

- В Башкортостане насчитывается более 12 000 рек и около 2700 озёр, прудов и водоёмов. Богаты подземные водные источники. Крупнейшие реки: Белая (Агидель) (1430 км) и её притоки Уфа (918 км), Дёма (535 км), Сим (239 км), Нугуш (235 км), Уршак (193 км), Ашкадар (165 км), Стерля (94 км). Наибольшее количество озёр находится в зауральской части республики. Озёра эти обильны рыбой (до 40 видов). Среди озёр западной части республики наиболее крупными являются: Аслыкуль, имеющее площадь в 18,5 км² и Кандрькуль с площадью в 12 км².



Озеро Тугар-Салган

Одно из самых глубоких естественных озер Республики Башкортостан. Озеро Тугар-Салган расположено в естественной карстовой впадине в Ишимбайском районе около шихана Торатау. Его максимальная глубина достигает 27 метров. Наибольшая длина водоема - 395 метров, а ширина - 260 метров.

С 1965 года озеро Тугар-Салган объявлено памятником природы и занесено в список природоохранным





Подземные источники

Красный Ключ — один из крупнейших по дебиту (14,88 м³/сек) и величине родников в мире, находится в Нуримановском районе Башкортостана. До 1917 года назывался Белый Ключ — из-за белёсого оттенка воды источника.

С 1965 года в составе особо охраняемой природной территории регионального значения «Источник Красный Ключ»

Кургазак — ручей, минеральный источник, вытекающий из отрогов горного хребта Каратау. Находится в Салаватском районе, в 3 км к югу от курорта «Янгантау». Источник входит в республиканский заказник «Янгантау» (1980), Гидрологический памятник природы РБ.



Источники Красноусольска



Красноусольские источники, (Гафурийский район) которых насчитывается около 250, разделяются на 3 группы.

Источники исходят из берегов реки Усолка, сложенных известняками карбона;

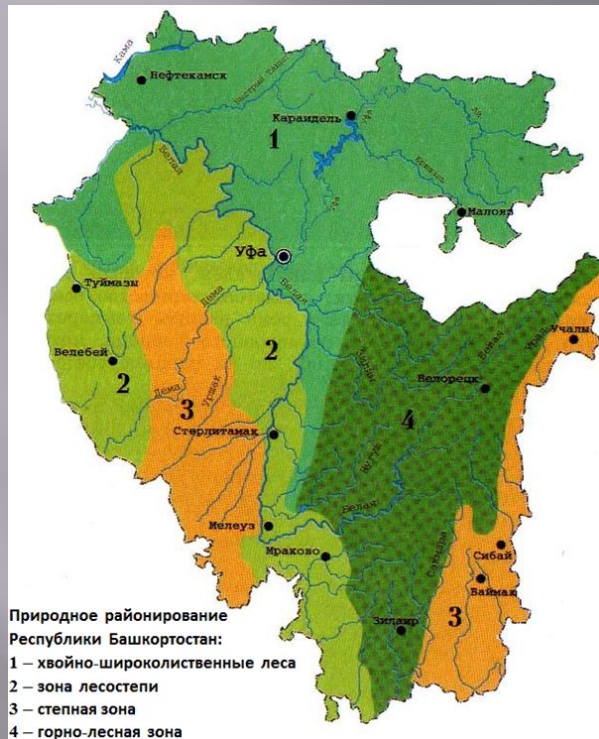
Воды в источниках минерализованы, с минерализацией до 77,5 г/л. В источник № 11 — средеминерализованная (7,6 — 13,5 г/л). В источнике Горький Ключ — маломинерализованная (2,2 г/л).

Источник Берхомут (Ишимбайский район)

Вытекает из карбонатных пород, слагающих г. Тирментау. Дебит чистой питьевой воды 1000 л/сек. По химическому составу вода источника гидрокарбонатно-кальциевая. Источник расположен на абсолютной высоте 219,5 м. В декабре 1973 года часть источника была каптирована бетонным саркофагом, воды подаются трубопроводом на расстояние 50 км в Стерлитамак.



Растительные ресурсы



Символ Башкортостана - курай



Охрана природы

История создания охраняемых природных территорий (ОПТ) в Башкортостане начинается с 1930 года. Первая ОПТ - Башкирский государственный заповедник, состоявший из двух участков, был создан в 1930 году. В 1979 году на Южном Урале организован крупнейший заповедник «Южно-Уральский» для охраны темнохвойных лесов и высокогорной растительности. В 1986 году Прибельский участок Башкирского государственного заповедника был выделен в отдельный заповедник «Шульган-Таш».


С 1952 года в республике начинают создаваться охотничьи заказники, которые в дальнейшем с принятием Закона об ОПТ в Республике Башкортостан (1995 год) стали называться зоологическими или фаунистическими. К 2003 году было учреждено 17 таких заказников, в которых охраняются охотничье-промысловые (лось, кабан, косуля, глухарь и др.) и редкие виды животных (сурок, выдра, европейская норка и др.). В 1970 и 1977 годах были учреждены 12 заказников по охране генофонда ценных лекарственных растений. Для сохранения ценных природных комплексов были организованы 5 крупных ландшафтных заказников, где были взяты под охрану истоки рек Белая и Урал, а также исчезающие коренные типы лесов на Бугульминско-Белебеевской возвышенности и на Уфимском плато (широколиственно-темнохвойные, широколиственно-сосновые и другие леса).

Важную роль в сохранении небольших по площади, но уникальных по значению природных объектов сыграло постановление Совета Министров Башкирской АССР № 465 от 17 августа 1965 года, которым было учреждено 115 памятников природы. Были взяты под охрану такие ценные объекты, известные далеко за пределами республики, как: горы Иремель и Ямантау, шихан Торатау, Красноусольские минеральные источники, Капова (Шульган - Таш) пещера, озеро Аслы-Куль, источник Красный ключ и другие природные

Заповедник Шульган-Таш

Государственный природный заповедник, имеющий федеральный статус. Расположен в западных предгорьях Южного Урала, в горно-лесном поясе, в пределах Бурзянского района. Общая площадь — 22 531 га (225 кв. км). Название происходит от башкирских слов «шульган» («опустился», «провалился», «исчез») и «таш» («камень»).

Вместе с заказником Алтын-Солок входит в состав комплексного биосферного резервата Башкирский Урал, который является кандидатом на включение в список объектов Всемирного наследия ЮНЕСКО



Охрана природы в Ишимбайском районе

Общая площадь классических особо охраняемых природных территорий (ООПТ) по Ишимбайскому району (заказник – 1, памятники природы – 15) – 59268 га (перспективная – 76000 га)




Шихан Торатау. Его абсолютная высота 406 м. Торатау - символ Ишимбайского района. Памятник природы с 1965 г., включен в Список геологического наследия «GEOSITES». Он есть на гербах Ишимбайского района и г. Ишимбая



Водопад Кук-Караук –
памятник природы с 1965 г.
(с. Макарово, Ишимбайский
район)



Скала Калим - Ускан с
пещерой Салавата –
памятники природы с 1985
г. (с. Макарово,
Ишимбайский район)



Заказник Ишимбайский

Государственный природный зоологический заказник республиканского значения. Площадь заказника составляет 44555 га.

Основной профиль заказника — зоологический (по охране животного мира). Охране подлежат лось, кабан, косуля, медведь, лисица, рысь, барсук, кун ица, норка американская, хорь степной, колонок, ласка, бобр речной, зайцы, глухарь, тетерев, рябчик, вальдшнеп, водоплавающая дичь.

Всего в угодьях заказника обитает около 60 видов млекопитающих, из которых 55 видов — охотничьи животные, а также свыше 190 видов птиц — канюк, коршун, пустельга, чеглок, луговой лунь, ястреб-тетеревятник. Ихтиофауна представлена видами рыб, населяющих горные реки: таймень, хариус, ручьевая форель, подкаменщик, налим и другие.

Организован в соответствии с Постановлением Совета Министров Башкирской АССР от 19 марта 1971 года N 119.

В ПРИРОДЕ СТОЛЬКО КРАСОТЫ!

В природе столько
красоты –
Вглядишься, и ты поймешь,
Зачем росистые кусты
Окутывает дрожь.
Куда, журча, ручей бежит,
Прозрачнее стекла,
О чем под вечер, в поле
ржи,
Поют перепела...
Пусть станет сердцу
твоему
Понятна птичья речь –
И ты научишься тому,
Как это все беречь.

В. Чижов

**Добро пожаловать в наш
замечательный край –
Ишимбайский район
Республики Башкортостан!**