

# Технология проектной деятельности в образовательном процессе.

---



Автор презентации: слушатель  
курсов повышения квалификации  
«Теория и методика обучения  
географии» учитель географии ГОУ  
СОШ № 425 Стеценко Елена  
Юрьевна

# Актуальность применения проектной технологии в образовательном процессе.

- Концепция долгосрочного социально – экономического развития Российской Федерации до 2020.
- Федеральный государственный образовательный стандарт второго поколения.
- Национальная образовательная инициатива «Наша новая школа».

## Цель работы:

- Соответствие технологии метода проектов основным целям ФГОС второго поколения.
- Обеспечение компетентностного подхода к обучению.
- Формирование качеств личности человека XXI века.

# *Технология проектной деятельности*

- Проект – это уникальная деятельность, имеющая начало и конец во времени, направленная на достижение заранее определённого результата, создание определённого уникального продукта при заранее заданных ограничениях по ресурсам и срокам.

# Проект

Уникален

Эффективен

Незаменим

# Типы проектов



# Метод проектов характеризуется как:

- личностно-ориентированный;
- деятельный
- обучающий взаимодействию в группе и групповой деятельности;
- построенный на принципах проблемного обучения;
- развивающий умения самовыражения, самопроявления, самопрезентации и рефлексии;
- формирующий навыки самостоятельности и в мыслительной, практической и волевой сферах;
- воспитывающий целеустремленность, толерантность, индивидуализм и коллективизм, ответственность, инициативность и творческое отношение к делу;
- здоровьесберегающий.
-

# Цели и задачи учебного проекта

- научить самостоятельному достижению результата;
- научить предвидеть проблемы, пути их решения;
- сформировать умение ориентироваться в информационном пространстве:
- научить работать с источниками информации, выделять главное, анализировать и систематизировать информацию;
- сформировать навыки проведения исследований;
- сформировать навыки работы и делового общения в группе;
- сформировать навыки защиты и представления своей работы.
-



# Этапы действий по выполнению проектов

- 1. Мотивационный – настрой учащихся на интересную работу, чёткое и конкретное объяснение учителем задач проекта и его конечного результата.
- 2. Планирование проекта:
  - - Создание рабочих групп;
  - - подготовка методических, дидактических и материально-технических средств;
  - - планирование работы групп.
- 3. Выполнение проекта (исследовательская деятельность).
  - - Поиск информации;
  - - обработка полученной информации;
  - - представление материала, наработанного в группах;
  - - оценка процесса и текущих результатов проекта-урока;
  - - коррекция проекта (дополнение, изменение, внесение новых предложений и.т.п.)
  - - оформление презентации
- 4. Защита проекта (объяснение результатов, публичное выступление)
- 5. Оценка результатов – рефлексия( анализ выполнения проектов, причины успехов и неудач).

# Роль учителя

Координатор

Создатель условий

# *Каков он – человек XXI века?*

## *(качества необходимые человеку в XXI веке)*

- Ответственность и адаптивность;
- Коммуникативные умения;
- Креативность и любознательность;
- Критическое и системное мышление;
- Умение работать с информацией и медиасредствами;
- Межличностное взаимодействие и сотрудничество;
- Умение ставить и решать проблемы;
- Направленность на саморазвитие;
- Социальная ответственность.

# Метод проектов в моей деятельности

- Природные комплексы Дальнего Востока. 8 класс.



# Командорские острова



# Расположение

Общая площадь архипелага — 1848 км<sup>2</sup>. Расположен он на границе Тихого океана и Берингова моря, в 200 км к востоку от полуострова Камчатка, от которого отделен Камчатским проливом.


Командорские острова состоят из 4 основных крупных островов. В первую очередь это два самых больших — Беринг и остров Медный. Более мелкие — о. Топорков и о. Арий камень.



© Alexey V. Altukhov

# Открытие островов

На Командорских островах расположена могила легендарного путешественника Командора Витуса Беринга поплатившегося жизнью за бесценный вклад в историю и географию.





# Жители

Культура и история этих мест – под стать природному богатству: не много регионов может «похвастаться» отлично сохранившейся интересной самобытной культурой и захватывающей историей открытий. Жители многих местных поселений и по сей день сохранили традиционный многовековой уклад жизни и национальную культуру.



# Рельеф

Острова сложены в основном базальтами и андезитами. Как и соседние регионы Дальнего Востока, архипелаг подвержен сильным землетрясениям. Рельеф островов горист. Максимальная высота до 751 м.

Береговая линия скалиста, слабо изрезана.



# ИЗМЕНА

Кол  
неЛ  
вли  
теп  
В у  
ЗИМ

ЮТ  
И  
а В



# Одежда, обувь и прочее

## Одежда и обувь

1. Сапоги резиновые.
2. Туристические ботинки.
3. Кроссовки
4. Шерстяные носки.
5. Эластичные носки.
6. Футболки с длинными и короткими рукавами.
7. Легкие брюки - на теплую погоду.
8. Теплый костюм.
9. Куртка или плащ от дождя.
10. Перчатки вязаные шерстяные.
11. Головные уборы.

## Прочее

1. Набор туалетных принадлежностей.
2. Полотенце.
3. Индивидуальная аптечка.
4. Индивидуальная посуда - миска, кружка, ложка.
5. Нож.
6. Фонарик.
7. Спички в непромокаемом чехле.
8. Компас - самый простой.
9. Если хотите увидеть что-то интересное в горах и на реке, неплохо взять бинокль.
10. Палатка, самая лучшая из возможных у вас вариантов, т.к. бывают затяжные дожди и штормовой ветер.
11. Спальник пуховой или иной, рассчитанный на комфортные температуры 0, -3 град С.

# Фауна Командор

Промежуточное положение между Северо-Восточной Сибирью и северной частью морей Тихого океана благоприятствовало формированию на Командорских островах богатого животного мира. Здесь широко представлены рыбы, птицы, млекопитающие.

Многочисленные пернатые из чаек, глупышей, топорков, бакланов, кайр и других (всего более 170 видов птиц). Здесь полностью отсутствуют земноводные и пресмыкающиеся животные.





**Главное богатство  
Командор -  
уникальный  
животный мир**



# Флора Командор

Из-за частых сильных ветров и низких летних температур острова безлесны, хотя и находятся на той же широте, что и, скажем, Тула или Уфа. У командорских видов рябины, березы и ивы преобладают кустарниковые и кустарничковые формы и очень редко, в защищенных от ветров распадках, можно встретить небольшие, сильно изогнутые деревца. Обычные заросли ив по долинам рек редко превышают 1,5 м в высоту. Много ягод и грибов.



104R08

[www.beringisland.ru](http://www.beringisland.ru)

© 2010 В. Соколов



# Отдых




# Командорские острова



**Командорские острова́** — архипелаг из четырёх островов в юго-западной части Берингова моря Тихого океана. Административно входят в состав Алеутского района Камчатского края России. Командорские острова — место смешения русской и алеутской культур.

Общая площадь архипелага — 1848 км<sup>2</sup>. Расположен он на границе Тихого океана и Берингова моря, в 200 км к востоку от полуострова Камчатка, от которого отделен Камчатским проливом. Архипелаг состоит из четырех островов: двух больших — Беринга и Медный, и двух маленьких — Топорков и Арий Камень. Общая площадь — 1848 км<sup>2</sup>.



посетившими Командорские  
острова считаются  
участники Второй Камчатской  
экспедиции, которые в 1741  
году потерпели крушение  
возле острова Беринга. Остров  
Медный был открыт  
промышленником Емельяном  
Басовым, который и дал ему это  
название.

Острова Беринга назван в  
честь открывшего его в 1741  
году мореплавателя  
командора Витуса Беринга.



# Жители островов

История изучения алеутов начинается со времени открытия в 1741 году Алеутских островов Великой Северной (Второй Камчатской) экспедицией (1733—1743). Русские мореплаватели, исследователи, промышленники собирали данные о культуре народа. Исследования доказывают, что формирование антропологического типа, языка и культуры произошло около 6000 — 4600 лет назад. Есть предположение, что алеуты составляли южную группу эскимосов, по другим источникам — они выделились в самостоятельный этнос достаточно давно.



# Рельеф

An aerial photograph of a coastal landscape. The foreground and middle ground are dominated by rolling green hills and a sandy beach that curves along the edge of a deep blue sea. The sky is a clear, pale blue with a few wispy clouds. The overall scene is bright and natural.

Командорские острова - вершины подводных хребтов. Высоты о. Беринга составляют 150-755 м над уровнем моря, наивысшая точка - г. Стеллера (755 м); о. Медный немного ниже - 360-647 м, наивысшая точка - г. Стейнегера (647 м). Оба острова разбиты склонами. Их рельеф - денудационно-тектонический. Максимальная высота до 755 м. Береговая линия скалиста, слабо изрезана. Командорские острова относятся к областям новейшей — кайнозойской — складчатости, где складкообразование, сопровождающееся активным вулканизмом, продолжается по настоящее время.

# Полезные ископаемые

Острова сложены в основном базальтами и андезитами. Так, казак Емельян Басов, открывший остров Медный, нашел на нем самородную медь, отчего и дал острову это его имя.

О Командорских островах писал О. А. Шмидт: «сформировались две группы минеральных полезных ископаемых, перспективных для использования в островном хозяйстве: строительные материалы и поделочные камни.»



# Климат

Командорские острова находятся в океаническом секторе умеренного пояса в южной неледовой части Берингова моря. Здесь относительно мягкая зима и прохладное лето. Почти в каждом месяце бывают дни, когда скорость ветра достигает ураганной силы - более 108 километров в час. Переходные сезоны короче, чем лето и зима (некоторые исследователи образно называют острова "страной вечной осени"). Океан зимой не замерзает. Летом здесь не очень жарко - плюс 5-15 градусов. Бывают, конечно, и дни с температурой градусов в двадцать-двадцать пять, но это такая редкость... Самый теплый период - конец лета - начало осени. Зимой и весной (которая длится по июнь) - температура от минус 10 до плюс пяти.

На острова лучше не приезжать с ноября по июль. Зимой, понятно, делать нечего, да и шансов попасть на остров почти нет, потому что транспортное сообщение с Петропавловск-Камчатским - только авиа, а самолёты летают - как Бог на душу положит.

Июнь - начало июля - сезон туманов, когда большую часть суток в воздухе висит туман и мелкий бус. Время, конечно, тоже красивое и интересное, но придется ходить постоянно мокрым.

Самое хорошее время для посещения Командор - это июль, август, сентябрь... ну и начало октября... Как раз расцвет природы - ягод, грибов, посмотреть животных - никаких проблем. Да и тепло и более-менее солнце есть.

# Что вы можете посетить.

В селе Никольское функционирует замечательный краеведческий музей, где хранятся такие уникальные экспонаты, как скелет Стеллеровой коровы, пушки с легендарного пакетбота "Святой Петр", которым командовал Витус Беринг, уникальные головные уборы алеутов и непромокаемые камлейки из кишок сивуча, предметы плетения, образцы представителей животного и растительного мира.

Лежбище морских котиков, голубых песцов, заросли белых грибов, могилу Витуса Беринга и бухту Буян, знаменитую своими самоцветами в галечниковых отложениях пляжа.

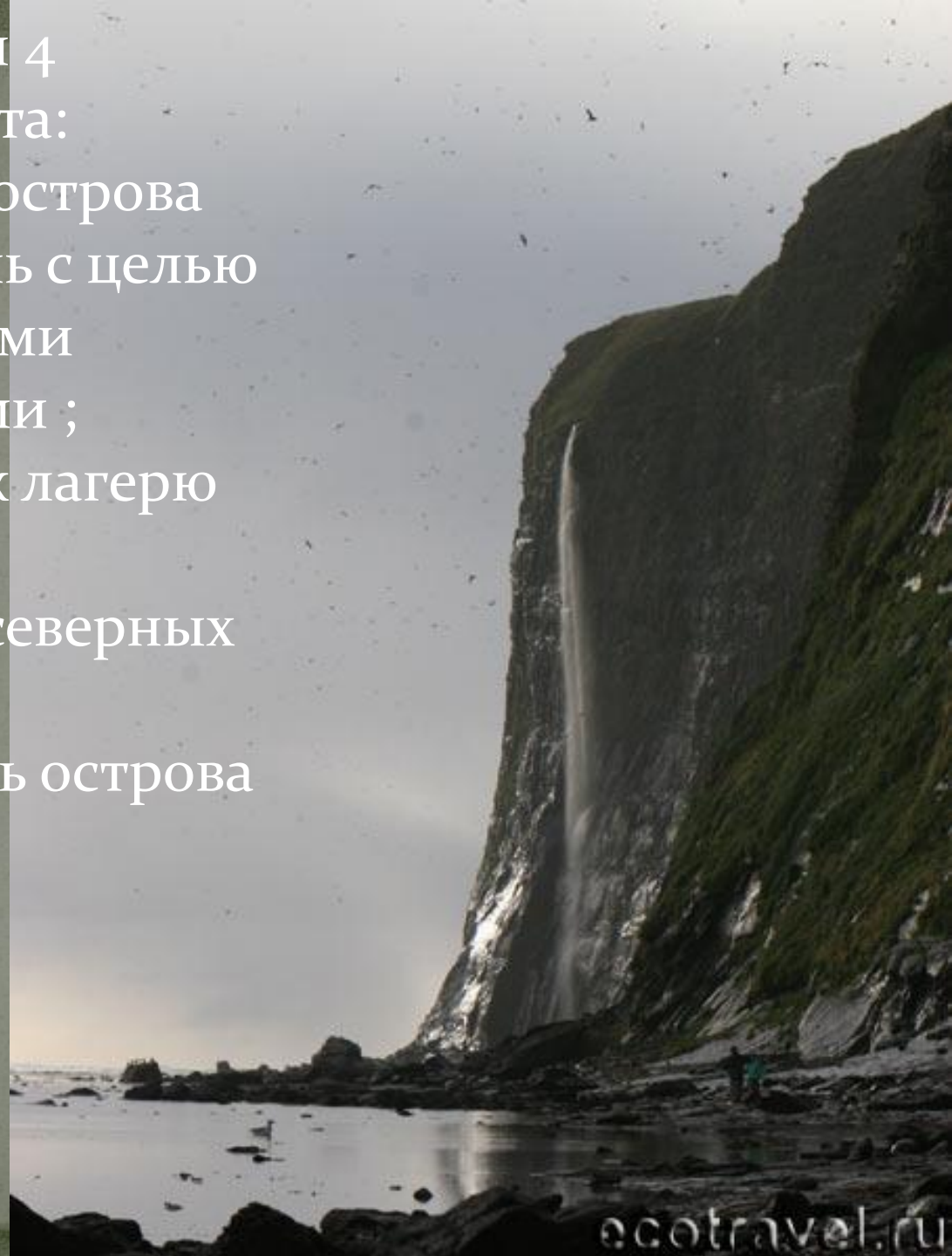
# Как можно провести время:

- Рыбалка на Курильском озере;
- Морская прогулка по Авачинскому заливу;
- Полет в долину гейзеров;
- Поход в Налычевский парк;
- На привалах полакомиться дикими ягодами, а так же собрать грибов ;



Мы также предлагаем вам 4  
экскурсионных маршрута:

- лодочный маршрут на острова  
Топорков и Арий Камень с целью  
ознакомления с морскими  
колонияльными птицами ;
- сухопутный маршрут к лагерю  
экспедиции В.Беринга ;
- маршрут на лежбища северных  
морских котиков
- маршрут в южную часть острова  
Беринга.



Путешествие, которое Вы собираетесь предпринять, вы запомните на всю жизнь. Оно не относится к разряду экстремальных. На острове нет опасных зверей, высоких гор и бурных рек. Нет так же змей и клещей. Но есть комары. И еще есть непредсказуемость погоды, которая может нарушить планы. Поэтому мы относим это путешествие к авантурным. Но если Вас не испугает возможность задержек в аэропорту, полет на миниатюрном самолете местных авиалиний, то Вам будет что вспомнить, а так же показать друзьям на фотографиях и видеофильмах.







The end.

Если вас заинтересовал наш рассказ, вы можете  
обратиться по тел. (812)777-77-77

P.S. или просто поставить нам «5» 😊



# Культурные традиции народов Европы. 11 класс.







- Метод проектной деятельности является эффективным способом повышения мотивации к обучению, развития компетенций у учащихся.
- Самореализация через творчество!!!
- Проект – это творчество!!!
- Проект – ключ, руководство к действию, которое поможет ребёнку найти свой путь и не потеряться в современном мире!!!

# Вопросы?

- Спасибо за внимание!!!
- Удачи Вам и успехов!!!