

Архангельск

A nighttime aerial photograph of the city of Arхангельск, Russia. The city is illuminated with warm yellow and white lights, contrasting with the dark blue twilight sky. The city is situated along a wide river, with lights reflecting on the water's surface. The architecture consists of various multi-story buildings, some with flat roofs and others with more traditional features. The overall scene captures the urban landscape of the city during the evening hours.

Герб и Флаг



Флаг



Герб

Символика города Архангельска

Гимн города Архангельска
У Белого моря, вдоль тихой Двины,
Раскинулся город любимой страны!
Стоит величаво над северной рекой,
Столица Поморья, Архангельск родной!
Славься, город с именем святым,
С поморским нравом — чистым и прямым,
Свою былую славу возроди,
Мы верим, что все у тебя впереди!
На благо Державы, по воле Петра,
Ты славу морскую обрел на века -
Взрастил в колыбели великий русский флот,
Стал первым в России архангельский порт!
Славься, город с именем святым,
С поморским нравом — чистым и прямым,
Свою былую славу возроди,
Мы верим, что все у тебя впереди!
Люблю я Соломбалы дух вековой,
И новой Чумбаровки вид молодой,
У Пристани Красной седой Гостиный Двор,
Ту площадь, где новый воздвигнут Собор!
Славься, город с именем святым,
С поморским нравом — чистым и прямым,
Свою былую славу возроди,
Мы верим, что все у тебя впереди!

Описание: Современный герб города Архангельска – «В золотом поле щита изображен летящий архангел в синем одеянии с огненным мечом и щитом, побеждающий черного дьявола» Летящий архангел в синем одеянии с огненным мечом и щитом символизирует русское воинство, победу сил добра над силами зла. Черный дьявол олицетворяет неприятеля, зло, которое будет побеждено. Герб имеет декоративное обрамление



История

- Архангельск основан по указу Ивана Грозного в 1584 году вблизи Михайло-Архангельского монастыря (отсюда название города)
- В начале XVIII века, нынешняя территория области вошла в состав огромной Архангелогородской губернии, а затем до 1784 года в Вологодское наместничество, из которого было выделено Архангельское наместничество, преобразованное в 1796 году в Архангельскую губернию.
- В 1918—1920 годах, в годы Гражданской войны на севере европейской части России под контролем войск Антанты и Белой армии была образована Северная область. Административным центром которой был Архангельск.
- 14 января 1929 года Архангельская, Вологодская и Северо-Двинская губернии были упразднены и их территории образовали Северный край.
- 15 июля 1929 в Северном крае был образован Ненецкий национальный округ (сейчас Ненецкий автономный округ).
- 5 декабря 1936 года Северный край после отделения Коми АССР был преобразован в Северную область.
- 23 сентября 1937 Северная область была разделена на Архангельскую и Вологодскую области.



Географическое положение

- Город расположен в устье Северной Двины в 30-35 километрах от впадения её в Белое море. Архангельск находится на равнинной местности. Архангельская область расположена на севере Восточно-Европейской равнины.
- Омывается Белым, Баренцевым, и Карским морями. Архангельская область располагается близко к арктическим морям и удалена от тёплого Северо-Атлантического течения (ответвление Гольфстрима).
- Большая часть территории Архангельской области является районами Крайнего Севера.
- На территории области на острове Рудольфа, входящем в архипелаг Земли Франца-Иосифа, находится крайняя северная точка России, Европы и Евразии — мыс Флигели и крайняя восточная точка Европы — мыс Флиссингский.
- Архангельская область граничит на западе с Карелией, на севере с Мурманской областью (граница проходит через Белое море), на юге с Вологодской и Кировской областями, на востоке с Республикой Коми, на юге и юго-востоке с Ненецким автономным округом, на востоке с Тюменской областью и Красноярским краем (граница проходит через Карское море).

Климат

- Архангельск приравнен к районам Крайнего Севера.
- Климат города умеренный, морской, с продолжительной умеренно холодной зимой и коротким прохладным летом.
- Средняя температура января — $-12,8^{\circ}$, июля — $+16,3^{\circ}$. За год выпадает 607 мм осадков. Среднегодовая температура $+1,3^{\circ}$ С.
- Для Архангельска характерны частые перемены погоды, высокая влажность воздуха и большое количество дней с осадками. При вторжении холодного воздуха со стороны Сибири зимой периодически морозы до -45° С (последний раз -45° отмечалось 21 января 2010 года), в то же время иногда бывают и оттепели. Летом при вторжении горячей воздушной массы со стороны степей Казахстана возможна жара, в то же время летом в ночное время возможны заморозки.
- Максимальная температура в Архангельске $+34,4^{\circ}$ была зафиксирована 13 июля 1972 года. Минимальная температура $-45,2^{\circ}$ зафиксирована 8 января 1885 года

ОСНОВНЫЕ ОТРАСЛИ ПРОМЫШЛЕННОСТИ



♥ Архангельск — крупный научный и промышленный центр северо-запада России, края, богатого природными ресурсами. Здесь сосредоточены предприятия лесоперерабатывающей, лесохимической, целлюлозно-бумажной (Соломбальский целлюлозно-бумажный комбинат), рыбной, микробиологической промышленности, машиностроения (Соломбальский машиностроительный завод).

♥ В городе зарегистрировано 7700 предприятий, 2200 из них крупные и средние. Ведущая роль в промышленности принадлежит лесной отрасли. Лес, бумага, картон, целлюлоза, а также рыба до сих пор остаются основой торговли Архангельска с другими регионами России и странами Запада.

♥ Основной поставщик тепло- и электроэнергии — Архангельская ТЭЦ.

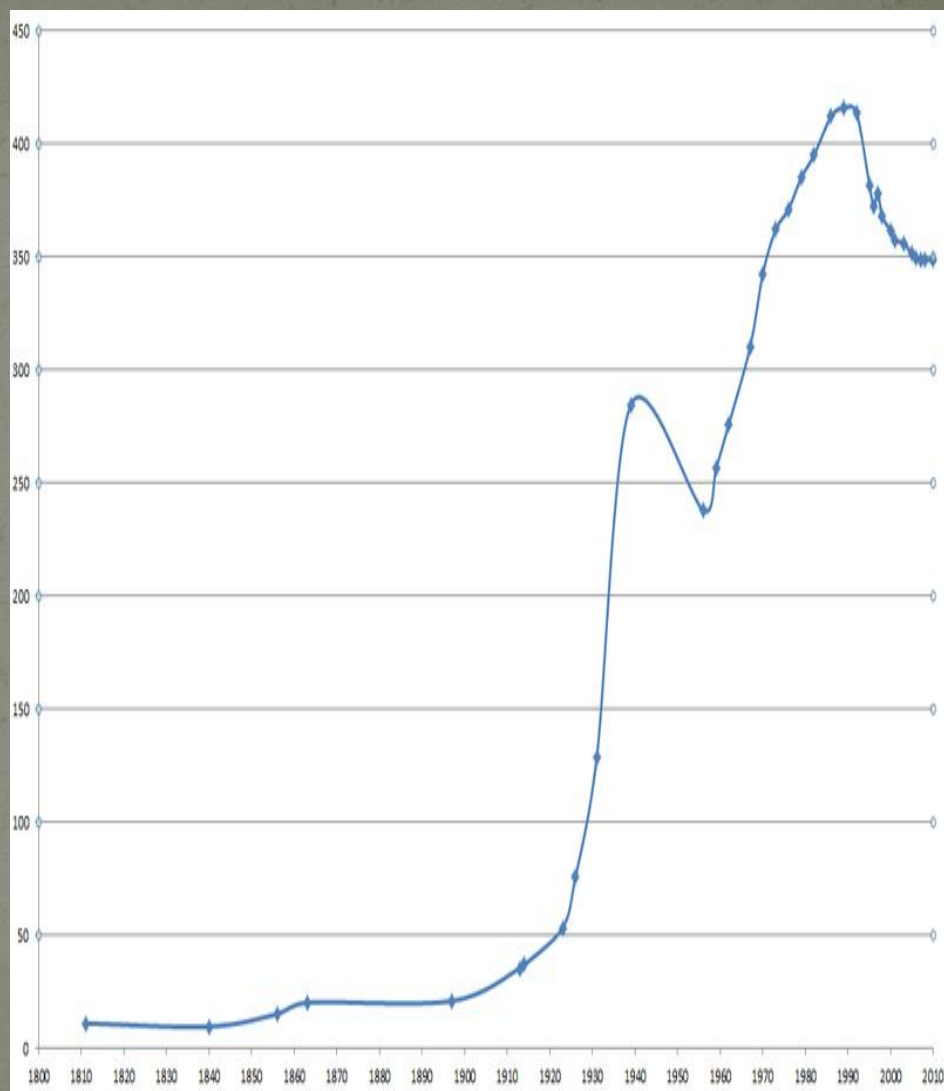
♥ Также, там имеется машиностроение и ведется разведка нефти и газа.

СЕЛЬСКОЕ ХОЗЯЙСТВО


- Сельскохозяйственные угодья занимают всего 2% территории области. Главная отрасль - молочное животноводство. Родина холмогорской породы молочного скота. Разводят также свиней, овец и коз, северных оленей.

Население

- Архангельск занимает 50-е место по численности населения в России. Мужчин — 45,0 %, женщин — 55,0 %.
- Средняя плотность 3,2 чел. на 1 кв. км
- Число жителей - 355,5 тыс. чел.



Значение

A nighttime photograph of a cityscape, likely Arkhangelsk, showing illuminated buildings, streets, and a large multi-story apartment complex on the right. The scene is lit with warm yellow and orange lights from buildings and streetlights, with some light trails from vehicles on the roads.

▶ Административный центр
Архангельской
области и Приморского
муниципального района,
образует городской округ
Архангельск. Город воинской славы,
награждён орденом Ленина.

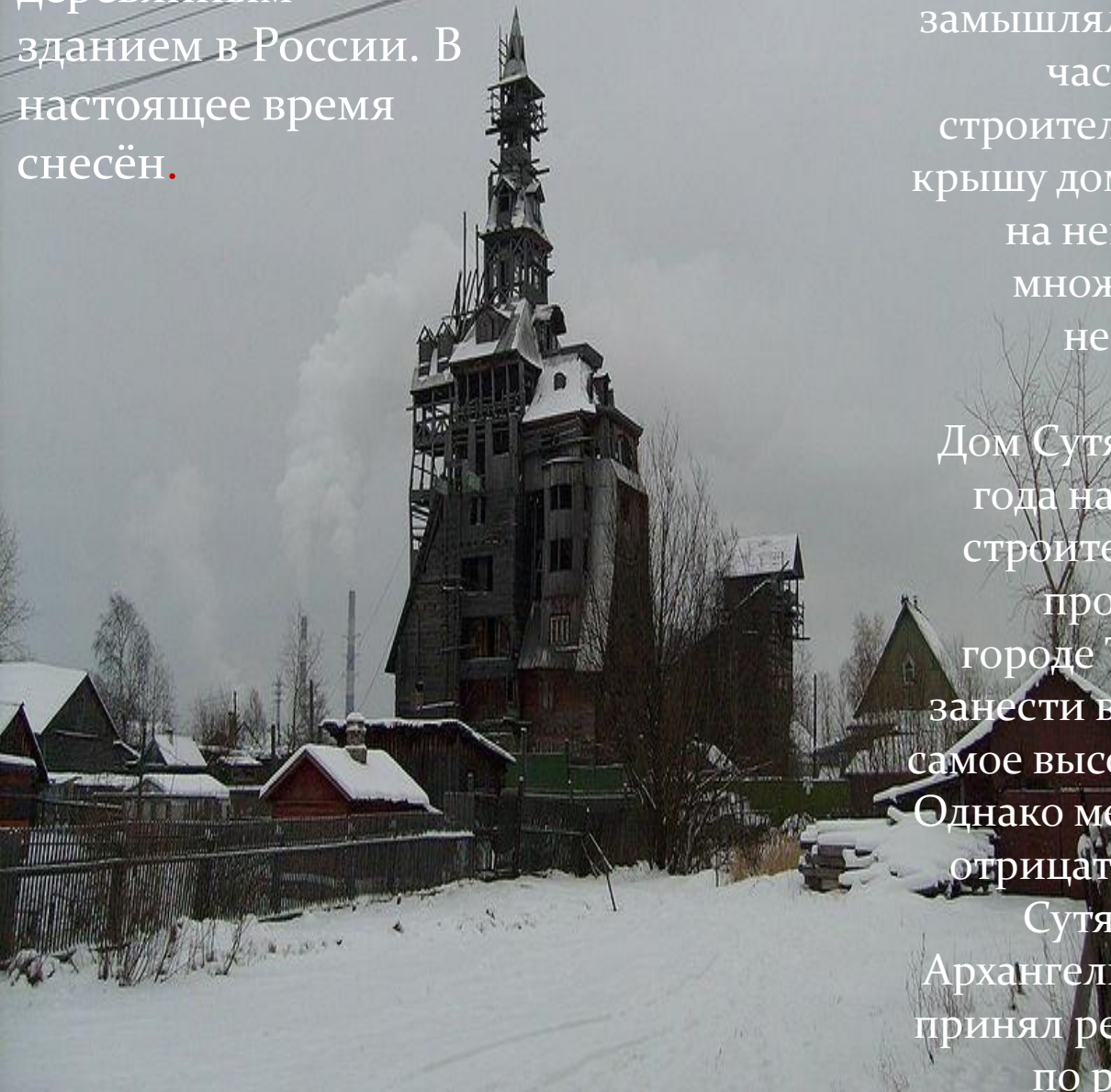
Набережная Северной Двины





● Памятник
Ломоносову


Дом Николая
Сутягина, бывший
самым высоким
деревянным
зданием в России. В
настоящее время
снесён.



Деревянный дом высотой 38 метров
самостоятельно построенный жителем
Соломбальского округа Архангельска
Николаем Сутягиным. Первоначально
замышлялся как обычный двухэтажный
частный дом, но в процессе
строительства Сутягин решил сделать
крышу дома более красивой. В результате
на ней возникли одна за другой
множество башен. Получилось
необыкновенное здание с
чертами готики.

Дом Сутягина был признан сенсацией
года на конференции «Деревянное
строительство в северных городах»,
проходившей в норвежском
городе Тронхейме, его планировали
занести в Книгу рекордов Гиннеса как
самое высокое деревянное здание в мире.
Однако местные жители и власти города
отрицательно отнеслись к постройке
Сутягина. Соломбальский суд
Архангельска по требованию пожарных
принял решение снести дом. Дом снесён
по решению суда в 2008 году.

Никольская церковь



«Памятник Черчиллю»,
Английский танк Mark V 1919





- Здание проектных организаций, в котором располагаются студии и оборудование большинства радиостанций, является самым высоким зданием в городе (24 этажа)