



# Ямайка

Работа Николая Курашева

11 класс ГБОУ школа №10

Санкт-Петербург

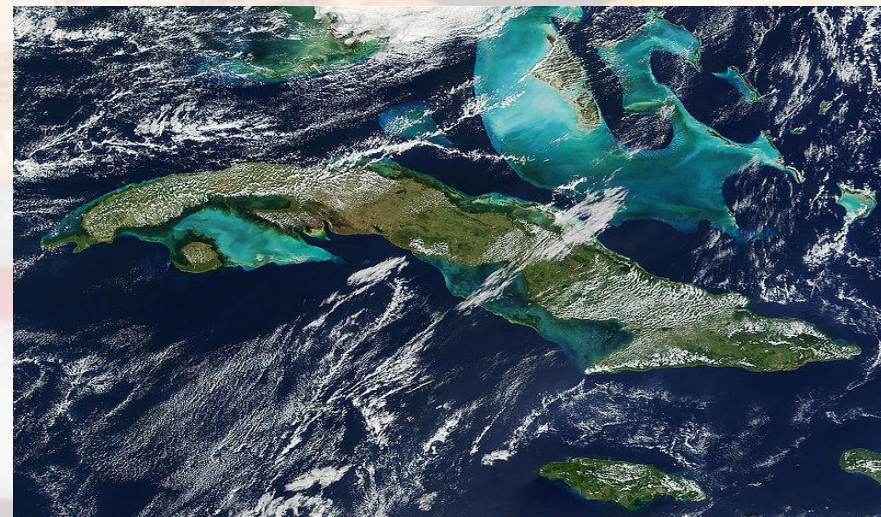
Учитель: Шиженская Г.

Островное государство в составе Британского Содружества в Вест-Индии. На северо-западе граничит с территориальными водами Кубы, на востоке с территориальными водами Гаити, на юге с территориальными водами Колумбии.



# Географическое положение

- Ямайка является третьим по площади островом в группе Больших Антильских островов.
- Ближайшая точка континента — мыс Грасиас-а-Дьос (Никарагуа).
- Длина береговой линии составляет 1022 км.
- На юго-западе расположен коралловый риф, общей площадью более 8000 км.<sup>2</sup>
- Территория состоит из главного острова Ямайки, островов Педро и из архипелага Морант-Кис, расположенного в 60 км к юго-востоку от главного острова.



# Происхождение

Карибский бассейн является одним из самых геологических активных регионов в мире. Многие детали в геологической истории Ямайки неизвестны или их оценка неоднозначна и вызывает споры.



# Рельеф и геология


Большая часть территории (примерно 2/3) Ямайки представляет собой известняковое плато высотой 500—1000 м, местами выше.

В восточной части острова расположены горы Блу-Маунтинс, где находится высочайшая точка страны — гора Блу-Маунтин (высота 2256 м). На юго-западе находится гора Малверн (725 м), а в западной части — гора Долфин-Хед (545 м).




# Климат

- Ямайка находится в зоне тропического климата, на который влияют пассаты. Температура в течение года меняется незначительно, средние значения января составляют  $24\text{—}25^{\circ}\text{C}$ , июля —  $26\text{—}27^{\circ}\text{C}$ .
- Осадки имеют сезонный характер и особенно интенсивны в мае и октябре, хотя в летние месяцы также случаются грозы с сильными дождями. Средняя годовая норма осадков 2100 мм, но также зависит от района
- Ямайка расположена в атлантическом поясе ураганов, которые причиняют большой ущерб населению и хозяйству.



# Водные ресурсы

- На Ямайке находятся множество небольших рек и ручьев, берущих начало на центральном нагорье и зачастую пропадающих в карстовых полостях.
- Суммарный объём возобновляемых водных ресурсов —  $9,4 \text{ км}^3$  (2000 год).
- Наиболее длинная по протяжённости река — Миньо (93 км) текущая с гор Драй-Харбор в бухту Карлайл
- Блэк-Ривер в западной части и Рио-Кобре недалеко от Кингстона, имеют длину более 50 км.
- Единственная река, текущая не в северном или южном направлениях — Плантайн-Гарден на востоке острова.



# Важнейшие города


- Кингстон (столица)
- Спаниш-Таун
- Портмор
- Монтего-Бей





# Кингстон

- Столица и главный порт Ямайки. Город расположен на Карибском море
- городская агломерация 580 тысяч жителей
- Находится в естественной гавани, защищен долгим и узким проливом Палисадос
- Кингстон самый большой англоязычный город во всем карибском регионе.
- Центр швейной и пищевой промышленности
- Основан 1693 года Великобританией
- В 1872 в городе располагалась администрация Ямайки.
- Получил независимость в 1962 году






# Спаниш-Таун



- Крупнейший город и административный центр округа Сент-Катерин
- Расположен в юго-восточной части Ямайки, в полутора десятках километров западнее столицы — города Кингстона
- В XVI—XIX веках являлся испанской и английской столицей Ямайки
- В городе располагается множество памятников, национальные архивы, а также старейшие англиканские церкви за пределами Англии.



# Портмор

- Город на южном побережье острова Ямайка в приходе Санта Катерина, к юго-востоку от Кингстона.
- Население — 170 тыс. человек (3-е место в стране).
- Город начал строиться в 1960-е гг
- Портмор расположен на равнине, прилегающей к Кингсонскому заливу. Система каналов предотвращает его от наводнений






# Монтего-Бей



- Четвёртый по населению город Ямайки.
- Расположен на северо-востоке страны в округе Сент-Джеймс и является его административным центром.
- Находится при впадении в море реки Монтего.
- Название города предположительно происходит от искажённого слова исп. manteca (смалец), так как из порта во время испанского владычества экспортировались смалец, кожа и говядина.



# Флора

- Площадь лесов на острове составляет около 194 тыс. га (1/5 всей территории).
- Наиболее распространено хлопковое дерево
- Южное побережье во многих местах заросло мангровыми зарослями.
- В западной и юго-западной части острова в местах, где земля не используется под плантации, распространена растительность саваннового типа (злаки и отдельно стоящими деревья).
- Всего на острове произрастает более 3000 видов цветковых растений, включая 200 видов орхидей и гибискус сабдариффа (из которого делают каркаде).



# Фауна

- Животный мир Ямайки относительно беден: птицы, грызуны, кролики, пресмыкающиеся и 20 видов летучих мышей. В ходе освоения человеком фауна острова сильно пострадала.
- Широко распространились завезённые в 1872 году из Индии мангусты.
- Пресноводные рыбы представлены в основном кефалью, имеются 4 вида пресноводных раков.
- В прибрежных водах обитают ламантины.
- Зафиксировано более 250 видов птиц, включая национальный символ — вымпелохвостых колибри.




# История

- Остров был открыт Христофором Колумбом в 1494 году.
- Своё первое поселение на острове испанцы основали в 1509 году.
- Ямайка была объявлена английской колонией в 1670 году
- Возле форта стал расти город Порт-Ройял. Вскоре он приобрёл славу «самого грешного города во всём христианском мире»
- Промышленность Ямайки производила сахар-сырец, патоку-мелассу и знаменитый ямайский ром
- Освобождение негров-рабов в 1833 г. существенно подорвало плантационное хозяйство Ямайки.
- Американские компании организовали на Ямайке крупное экспортное производство бананов, а также какао, кофе и кокосов
- В 1943 году на Ямайке было введено всеобщее избирательное право, в 1944 — частичное самоуправление. В 1959 году Ямайка получила внутреннее самоуправление, в августе 1962 года Британия предоставила Ямайке независимость.



# Государственное устройство

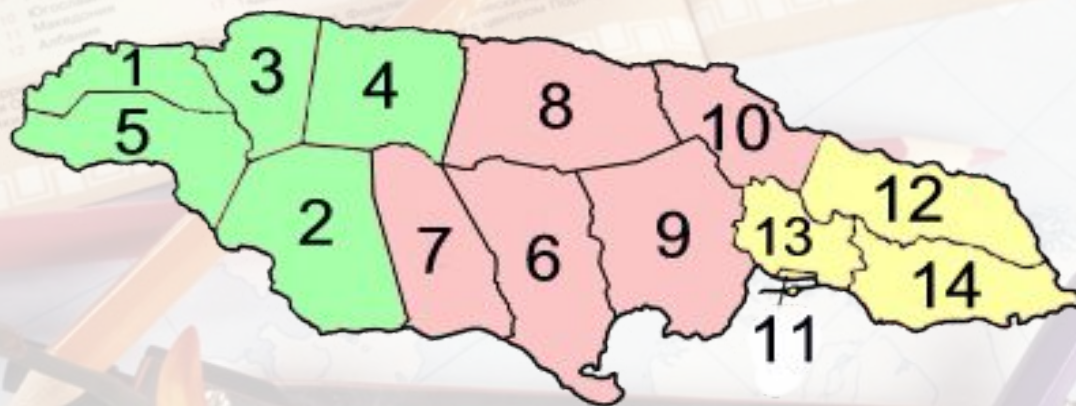
- До 1962 года Ямайка была владением Великобритании, 6 августа 1962 года стала независимым государством. Действует конституция 1962 года
- Страна является королевством, королевская власть осуществляется в виде конституционной монархии. Глава государства — британский монарх
- Генерал-губернатор подписывает все законопроекты и назначает премьер-министра.
- Законодательный орган — двухпалатный парламент, состоит из двух палат: Сенат, Палата Представителей.
- Основные две политические партии : Лейбористская партия Ямайки и Народная национальная партия





# Административное деление

Ямайка разделена на четырнадцать приходов (округов) (англ. parish), которые располагаются в трёх исторических графствах.



Графство Корнуолл				Графство Мидлсекс				Графство Суррей			
	Адм. центр	км <sup>2</sup>		Адм. центр	км <sup>2</sup>		Адм. центр	км <sup>2</sup>		Адм. центр	км <sup>2</sup>
1	ХанOVER	Лусеа	450	6	Кларендон	Мей-Пен	1198	11	Кингстон	Кингстон	25
2	Сент-Элизабет	Блэк-Ривер	1212	7	<u>Манчестер</u>	Мандевилл	830	12	Портленд	Порт-Антонио	814
3	Сент-Джеймс	Монтего-Бей	595	8	Сент-Анн	Сент-Анс-Бей	1213	13	Сент-Андру	Хаф-Уэй-Три	453
4	Трелони	Фалмут	875	9	Сент-Катерин	Спаниш-Таун	1192	14	Сент-Томас	Морант-Бей	743
5	Уэстморленд	<u>Саванна-ла-Мар</u>	807	10	Сент-Мэри	Порт-Мария	611				

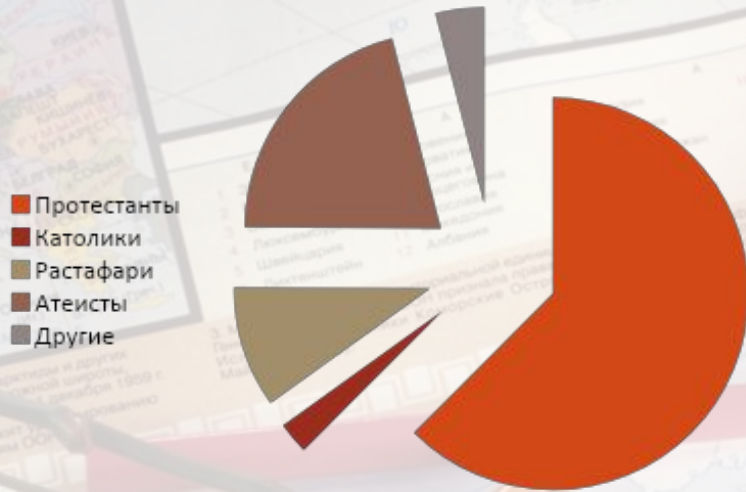
# Внешняя политика

- Ямайка входит в состав Британского Содружества, член ООН и её специализированных организаций, Организации американских государств, Карибского сообщества, Движения неприсоединения, стран АКТ и др.
- Внешнеполитический курс страны существенно колебался в зависимости от того, какая партия стояла у власти. Так, правительство ЛПЯ в 1962—1972 ориентировалось на США и Великобританию. Кабинет ННП в 1972—1980 делал упор на лозунги неприсоединения и солидарности со странами «третьего мира», укреплял отношения с Кубой. ЛПЯ, вернувшись к власти в 1980, разорвало отношения с Кубой и вновь переориентировалось на США. С 1989 правительство Ямайки проводит более взвешенную внешнюю политику.
- Страна имеет дипломатические отношения с Россией (установлены с СССР в 1975).

# Вооружённые силы

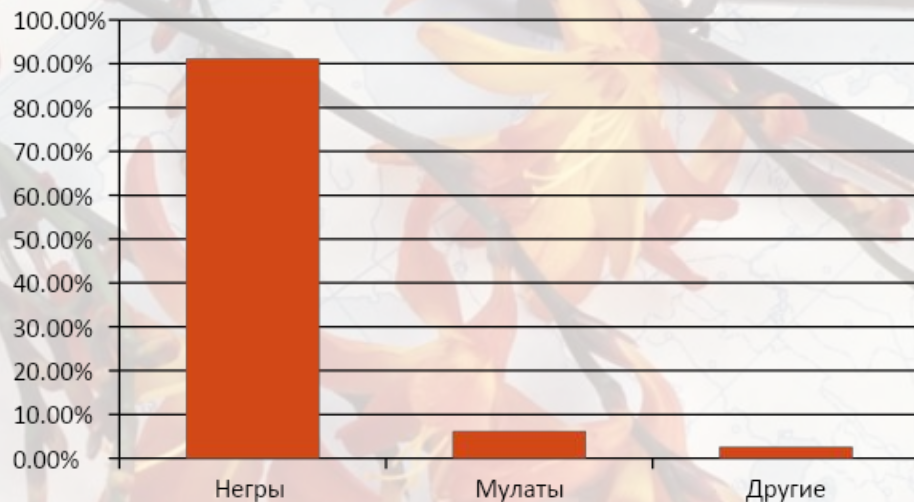
- сухопутные силы — 1 пехотный полк (три батальона, из них один резервный); сапёрный полк (фактически — батальон в составе 4 рот); батальон поддержки и обслуживания (учебный центр, подразделения снабжения, ремонта, транспорта, военной полиции);
- авиационное крыло — несколько лёгких самолётов и вертолётов;
- береговая стража — 3 сторожевых корабля, 2 патрульных катера, а также малые катера.

# Население



- Численность населения — 2,8 млн (оценка на июль 2010)
- Рождаемость — 19,5 на 1000
- Смертность — 6,5 на 1000
- Эмиграция — 5,5 на 1000
- Годовой прирост населения — 0,7 %
- Фертильность — 2,2 рождений на женщину
- Средняя продолжительность жизни — 71,8 лет у мужчин, 75,3 лет у женщин
- Заражённость вирусом иммунодефицита (ВИЧ) — 1,6 % (оценка на 2007 год)
- Грамотность — 84 % мужчин, 92 % женщин
- Городское население — 53 %

Этно-расовый состав (по переписи 2001 года)



Языки: основным разговорным языком является ямайский креольский язык («патуа») на основе английского, официальным языком является стандартный английский.

# Экономика

- Главный сектор экономики Ямайки — сфера обслуживания (более 60 % ВВП и работающих). Основные источники доходов в конвертируемой валюте — обслуживание туристов (20 % ВВП), денежные поступления от работающих за рубежом (20 % ВВП) и экспорт бокситов и алюминия.
- ВВП на душу населения (в 2009) — 8,2 тыс. долл. (117-е место в мире). Уровень безработицы (в 2009) — 14,5 %.
- Сельское хозяйство (6 % ВВП, 17 % работающих) — сахарный тростник, бананы, кофе, цитрусовые, ямс, овощи; разводятся куры и козы; ловля моллюсков.
- Промышленность — добыча бокситов, обработка сельхозпродукции, производство рома и одежды.

# Внешняя торговля

- Экспорт в 2008 году — 2,6 млрд долл. Основные экспортные товары: глинозем, бокситы, сахар, ром, кофе, ямс, напитки.
- Основные покупатели — США 40,6 %, Канада 10,7 %, Великобритания 9,3 %, Нидерланды 7,9 %, Франция 5,4 %, Россия 5,3 %.
- Импорт в 2008 году — 7,2 млрд долл.: продовольствие, потребительские товары, топливо, транспортные средства, стройматериалы.
- Основные поставщики — США 39,7 %, Тринидад и Тобаго 17,6 %, Венесуэла 11,7 %.

# Музыка

В музыкальном мире Ямайка известна за счёт стилей ска, даб, дансхолл, соул, калипсо и, прежде всего, регги, в первую очередь представленного Бобом Марли. Широкую известность получили солистки группы Boney M (Liz Mitchell и Marcia Barrett), модель, актриса и певица Grace Jones, солист группы Bad Boys Blue Тревор Тэйлор, а также обладатель «Грэмми» Шон Пол.



# Спорт

- Спортивным символом Ямайки является шестикратный Олимпийский чемпион по легкой атлетике Усэйн Болт.
- Сборная Ямайки по бобслею участвовала в четырёх зимних Олимпийских играх, заняв в 1994 году 14-е место среди экипажей-четвёрок.





# Праздники

- Джонкану (англ. Jonkonnu) — традиционное торжество, посвященное Рождеству, во время которого празднующие шествуют по улицам в маскарадных костюмах. Этот праздник вышел из традиций тайных обществ Западной Африки и был основным в жизни рабов.
- 6 января отмечается День марунов. Этот праздник отмечается в день рождения капитана Куджое, маруна, одержавшего победу над английской армией. 6 января в честь этого дня проводятся фестивали, неотъемлемыми атрибутами которых являются традиционные танцы, пение и обряды