


Игра-викторина «Моя Хакасия»

- Золотая Хакасия, солнечный край,
Полюбились навек мне родные просторы,
Вековая тайга, твой ореховый рай,
Богатырь Енисей и Саянские горы.
Нежно краски твои мне ласкают глаза,
Я парю, глядя в даль на Таштыпское
поле,
Вот река Абакан, вот моя Абаза,
Табуны скакунов, что резвятся на воле.
Много бурь над тобой пронеслось за века
Прошумел над тобой миллион ураганов
Сколько вод унесла через годы река,
Охраняя покой твоих древних курганов.
Здесь и Кадышев пел, Каратанов творил,
Кильчичаков писал и работал Топанов,
Доможаков вершину свою покорил,
Путь в науку торил знаменитый Катанов



Кононова Галина Глебовна
учитель географии «Новокурской
«СОШ

ВЫХОД

начать игру



•1. Для выбора вопроса ученики называют номер вопроса. Вопросы по темам выделены цветом



•2. На ответ дается 5 секунд, после чего учитель переходит к 3 или 4 пункту



•3. Если правильный ответ, то щелкнуть красную кнопку.



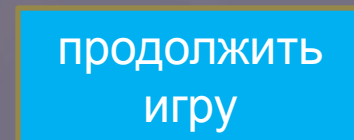
•4. Если не правильный ответ, то щелкнуть синюю кнопку



•5. Чтобы показать правильный ответ нужно щелкнуть на знак вопроса.



•6. Для продолжения игры выбираем кнопку «продолжить игру»



Моя Хакасия



Путешественники и открытия



Природа Хакасии



Традиции и обряды



ВЫХОД

КОНЕЦ



Назовите год
образования г.Абакана и
какое название он носил
до этого?

Г. Хакаск
1931 год



1

2

3

4

5



продолжит
ь игру

20




Моя Хакасия
Столица
Хакасии

Где стоит данная
скульптура
и как она называется



Стела «Лора» одно из
основных
достопримечательностей г.
Абакана



1

2

3

4

5



продолжить
игру



40



Как
называется
данный
храм?

Свято-
Владимировский
храм



продолжит
ь игру

1

2

3

4

5





Расстояние от
Абакана до
Москвы?



4218 км



1

2

3

4

5



продолжить
игру



10

Доктор медицины,
натуралист, путешественник,
Изучал народы Сибири, их
языки, памятники письменности и
древности.

Даниил-Готлиб
Мессершмидт



1

2

3

4

5



продолжит
ь игру



50

Речь идет о первых научных экспедициях в Сибирь под руководством Д.Г. Мессершмидта и при участии Ф.И. Страленберга (1721 -1722 г.), и деятельности академического отряда во главе С.Г.Ф. Миллером (1739 г.) и экспедиции П.С. Палласа (1771-1772 гг.).

Когда были проведены первые в России археологические раскопки, собраны коллекции древних предметов, открыта письменность древних тюрков.



В 1722



1

2

3

4

5



продолжит
ь игру

30



Природа Хакасии

Западный Саян
протяженность.....
Высота г.
Каратош.....

650км
21930ь



- 1
- 2
- 3
- 4
- 5



продолжит
ь игру



60

Сталактитовое и сталагмитовое чудо Хакасии.

Бородинская пещера

1

2

3

4

5



продолжит
ь игру

10

Как называется
праздник первого
молока?



Тун-Пайрам

1

2

3

4

5

?



продолжит
ь игру



50

Как национальная святыня
хакасами почитается Борус —
пятиглавая вершина на
Западных Саянах. Поч



Это место зарождения
шаманов.



ю В. В. М



1

2

3

4

5



продолжит
ь игру



Что изменилось в гербе Хакасии?



барс



- 1
- 2
- 3
- 4
- 5



продолжить игру



10

Первые русские появились в
Западном Саяне. Ими были царские
послы В. Тюменец и И. Петров в
каком году это было?
Какой знак стоит здесь на поклонной
горе?
Где она находится ?

в 1615

Камень с надписью году.
г..Саяногорск



1

2

3

4

5



продолжить
игру



Где и когда были
построены первые русские
остроги: .

Абаканского (1707 г) и
Саянского (1718 г.)



1

2

3

4

5




продолжить
игру



20

Горная река Западного Саяна, правый приток реки Абакан, протяженностью 157 км. Протекает по территории Таштыпского района. Берет начало от слияния нескольких рек в высокогорном поясе Западного Саяна на границе Хакасии и Тувы. На всем своем протяжении протекает по горно-таежной местности, среди живописных хребтов Западного Саяна, имеет значительное количество порогов



р.Она



1

2

3

4

5



продолжить
игру



40

Отсюда начинается река Сарала, пробегающая между камнями около 2 сотен метров навстречу нижнему озеру ниспадая с высоты 40 метров. Глубина нижнего водоема, предположительно, достигает 147 метров, и когда вглядываешься в его недра, стоя на краю обрыва, даже не сомневаешься в этом. Это одно из прекраснейших хакасских мест



Ивановские озера



1

2

3

4

5

продолжить
игру



Каждый народ создает свою систему летоисчисления, учета времени, времен года. В основе создания хакасского календаря выделяется три главных компонента: трудовая деятельность, связанная со скотоводством, поклонение окружающей природе и культ предков. По календарю осуществлялись хозяйственные работы, праздники, религиозные называется.....



- 1
- 2
- 3
- 4
- 5

«мучел»
(двенадцатилетний цикл).



продолжить
игру

60

С какого возраста разрешалось пить вино молодым хакасам?



Пить вино молодым людям разрешали с 25-30 лет, а женщинам — после второго или третьего ребёнка. В более ранние времена спиртное не употребляли до 40 лет.



1

2

3

4

5



продолжить
игру



30

Люди каких национальностей живут на территории Хакасии и какой народ является титульным?

1. Русские 72%
2. Хакасы 12% (титульный народ)
3. Немцы 1,69%
4. Украинцы 1,59%
5. Татары 0,73%



1

2

3

4

5



продолжить
игру

40



Важную роль в изучении древней истории Хакасии сыграла Хакасская археологическая экспедиция (1950 по 2007 гг.), которую беспрерывно до 2003 г. возглавлял выдающийся хакасский археолог профессор Московского государственного университета (1924-2007 гг.), которая исследовала археологические памятники от каменного века до раннего средневековья. Особенно весомый вклад был сделан в области изучения истории населения в таштыкскую эпоху и время средневековья.

Кто это был?



Л.Р. Кызласов



1

2

3

4

5



продолжить
игру



60

Главным направлением его деятельности было изучение памятников древней металлургии бронзового и железного века, а также древних оросительных каналов, собраны коллекции древних предметов, открыта письменность древних тюрков.



Я.И. Сунчугашев
(1926-1996 гг.).



1

2

3

4

5



продолжить
игру



10

Одно из самых знаменитых озер Хакасии и самое большое по площади. Половина этого озера имеет очень соленую воду(пить не рекомендуется –пользы мало), другая половина пресную



О.Белё



1

2

3

4

5



продолжить
игру



50

Главной рекой республики Хакасия является Река относится к одной из главнейших рек России и крупнейших рек мира. Река несет важное значение в жизни населения республики, обеспечивает не только водными ресурсами, но также и является важным звеном в жизни промышленности и производства. Общая протяженность реки.....



Енисей
3487 км



1

2


3

4

5



продолжить
игру



Праздник встречи Нового года у многих народов считается одним из наиболее важных и любимых. Это символическое обозначение завершения старого и начала нового ЦИКЛА ЖИЗНИ

. Чыл пазы-голова года



- 1
- 2
- 3
- 4
- 5



продолжить игру



40



Традиции и обряды

Каменное изваяние женщины, в виде трёхметровой стелы. Находится вблизи улуса Анхаков на территории Аскизского района Республики Хакасии (в 127 км от Абакана). Каменное божество считается защитницей материнства, помощницей беременных и бездетных; включено в список исторического наследия

Улуг-Хуртуях-Тас



1

2

3

4

5



продолжить игру



ВЫХОД

Игра закончена!

ВЫХОД