

# ГЕОГРАФИЯ В ЭПОХУ СРЕДНЕВЕКОВЬЯ (5 – 15 ВЕКА)



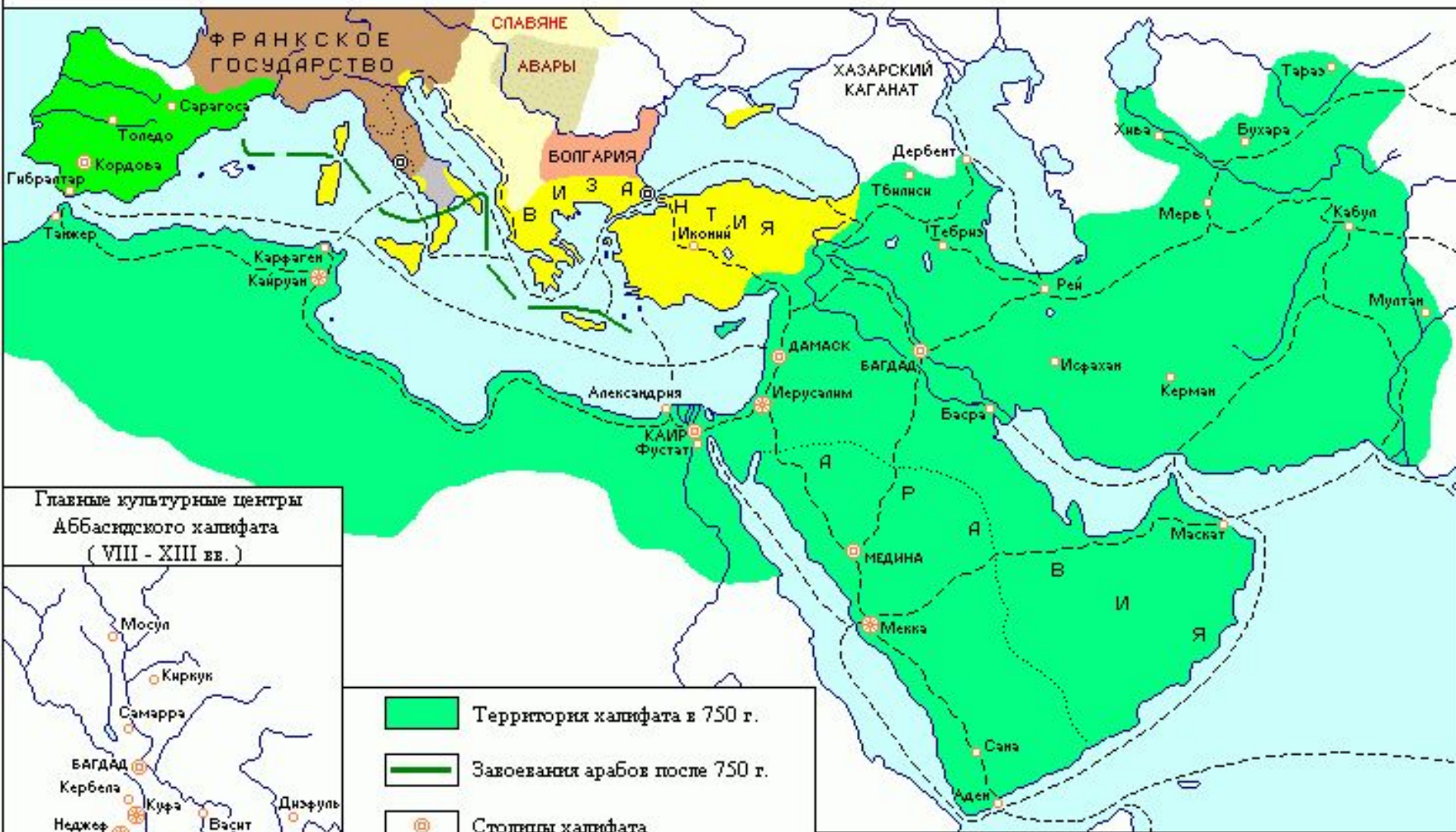
Презентация по  
географии  
5 класс

# Достижения арабов:

- Завоевательские походы арабов (7 век) – **образование арабского халифата;**
- Образование арабской культуры;
- Распространение арабского языка;
- Развитие математики, астрономии, химии, медицины, географии;
- Путешествия арабов, ориентирование по звездам и компасу, составление точных карт мира, описание стран.



## АРАБСКИЙ ХАЛИФАТ в конце VIII - начале IX вв.



Главные культурные центры Аббасидского халифата (VIII - XIII вв.)



- Территория халифата в 750 г.
- Завоевания арабов после 750 г.
- ⊙ Столицы халифата
- ⊗ Центры паломничества
- Важнейшие торговые пути

# Арабский халифат

- Теократия
- Во главе государства – халиф
- Раскол мусульман на шиитов и суннитов




Халиф Али

# Арабские путешествия

1. Проложили древние караванные пути через Сахару, открыли ее южный край, назвав его САХЕЛЬ («берег пустыни»)



2. Проплывали у восточных берегов Африки до Мадагаскара;
3. Плавали вдоль берегов Индии и Китая;
4. Доплывали до Канарских островов.




# Абу Абдаллах Ибн Баттута

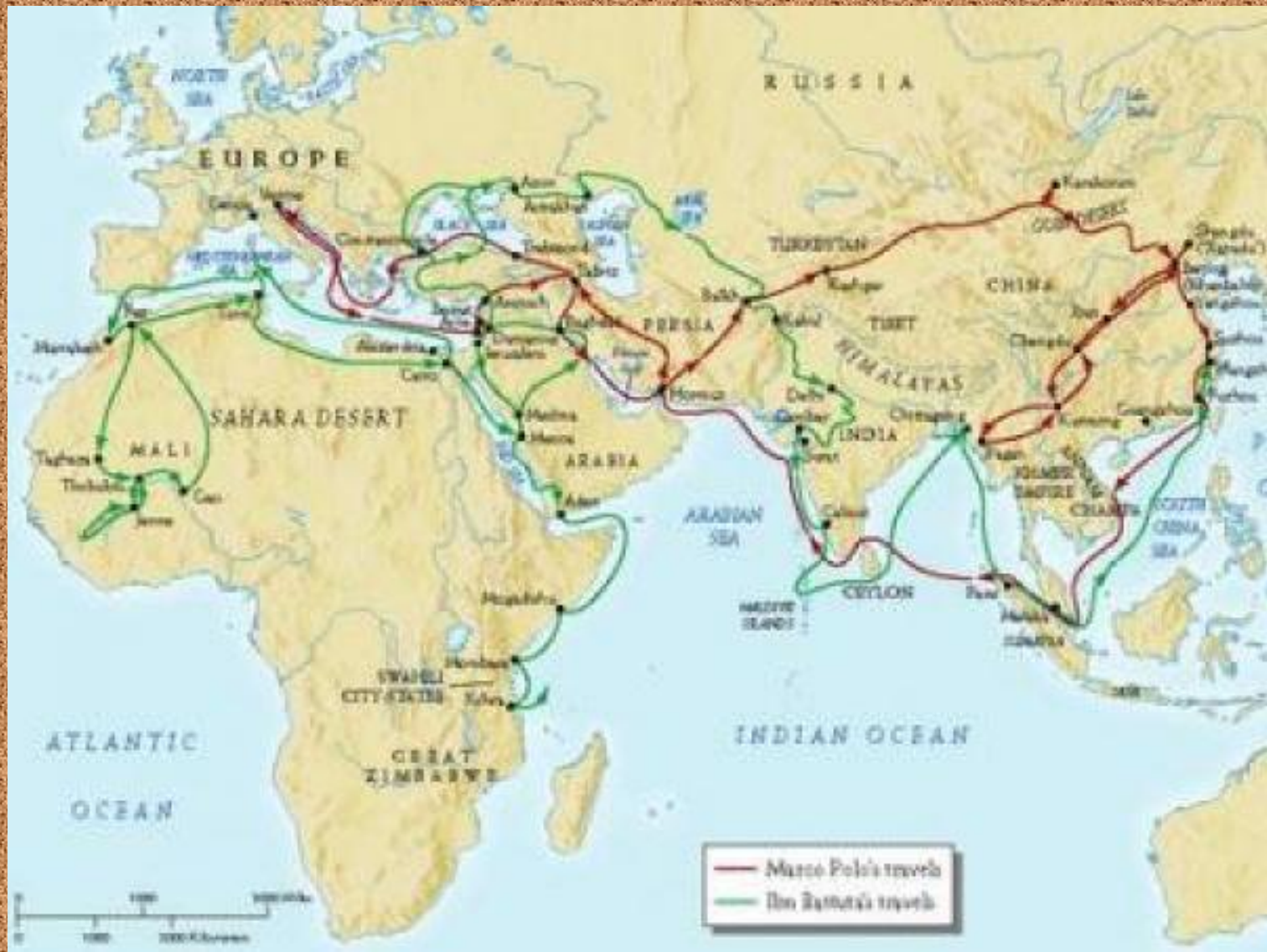
Самый известный из арабских путешественников.

В 14 веке он объехал и исследовал почти все страны Азии и Северной Африки, пересек Сахару.

Подробно описал города и страны, представил сведения о полезных ископаемых.



# Проследите по карте маршруты путешествий **Ибн Баттуты**



По суше из Индии и Китая двигались буддийские монахи, купцы и путешественники для освоения новых территорий Азии.




Их путь лежал через пустыни Центральной Азии, Тибет и Гималаи.



Странствуя, они собирали различные сведения о природе и народах Азии.



Большую роль в освоении просторов Азии сыграли скотоводы-кочевники.





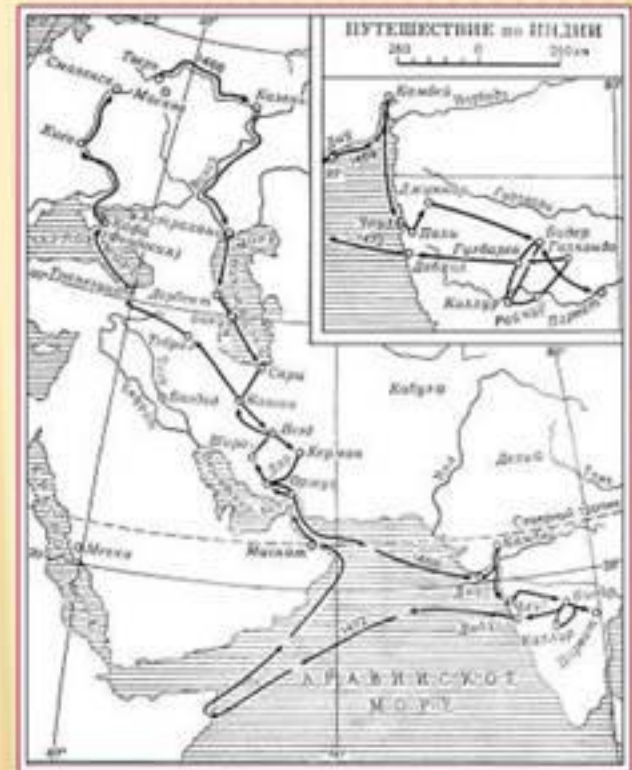
# АФАНАСИЙ НИКИТИН «ХОЖДЕНИЕ ЗА ТРИ МОРЯ»

Афанасий Никитин – тверской купец XV века, оставил потомкам дневник о путешествии в Индию в 1469-72 гг.

Деловитый и энергичный купец-путешественник ищет в чужих странах «товаров на всю Русскую землю» и в то же время внимательно изучает жизнь чужих стран, встретившихся ему на пути «за три моря».




Памятник Афанасию Никитину в Твери



Карта путешествия А.Никитина

Никитин даёт точные сведения о товарах, ценах, пошлинах, о климате, своём маршруте, расстояниях, названиях стран и городов, о способах передвижения.

Русский путешественник, который задолго до Васко да Гамы путешествовал берегами полуострова Индостан. Пробыв в Индии около четырех лет, записывал все, что слышал и видел. Позднее его записи составят книгу «Хождение за три моря».



*Афанасий Никитин*

# Древние города Азии

