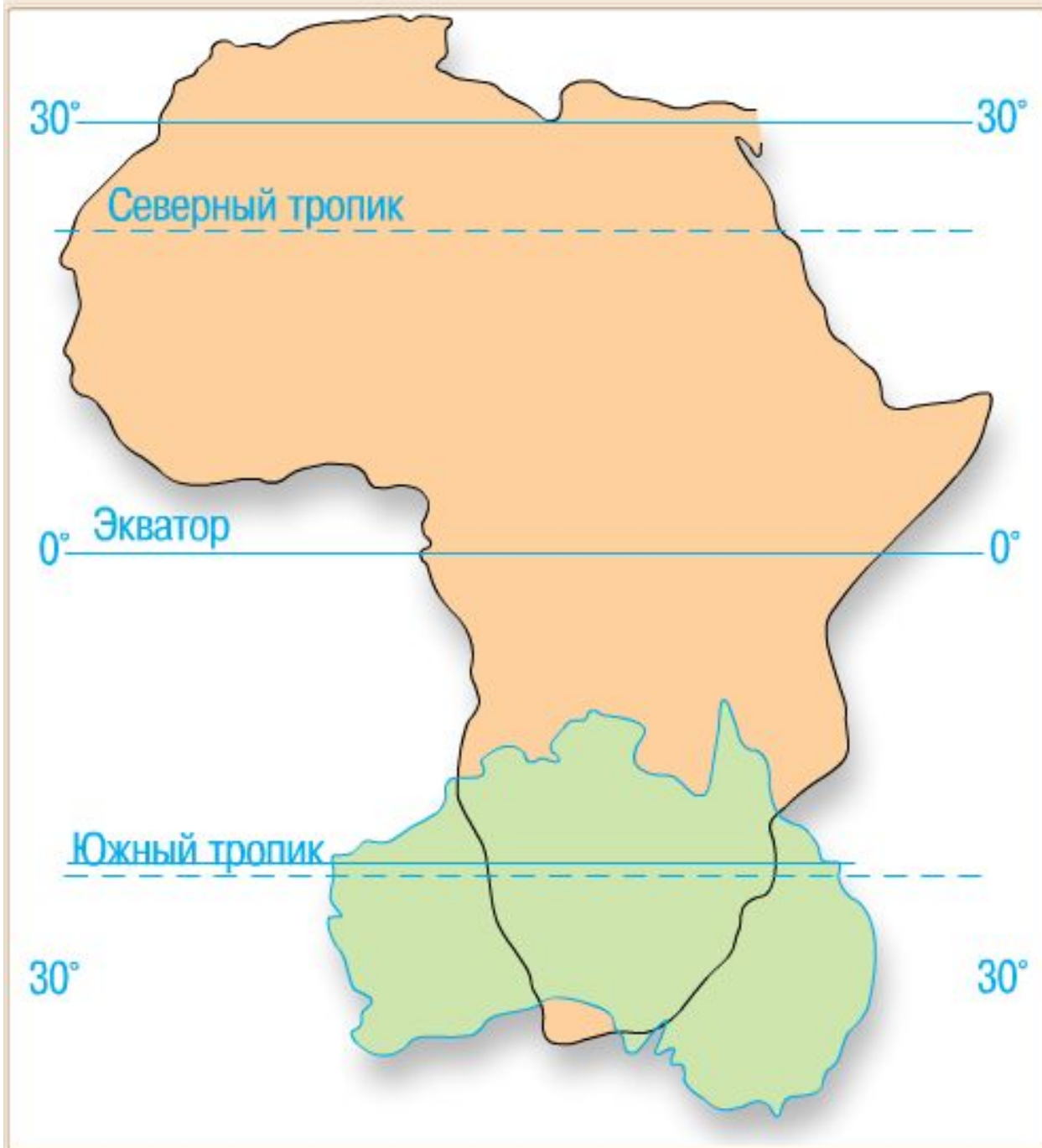


**Географическое
положение, история
открытия, рельеф и
полезные
ископаемые
Австралии.**

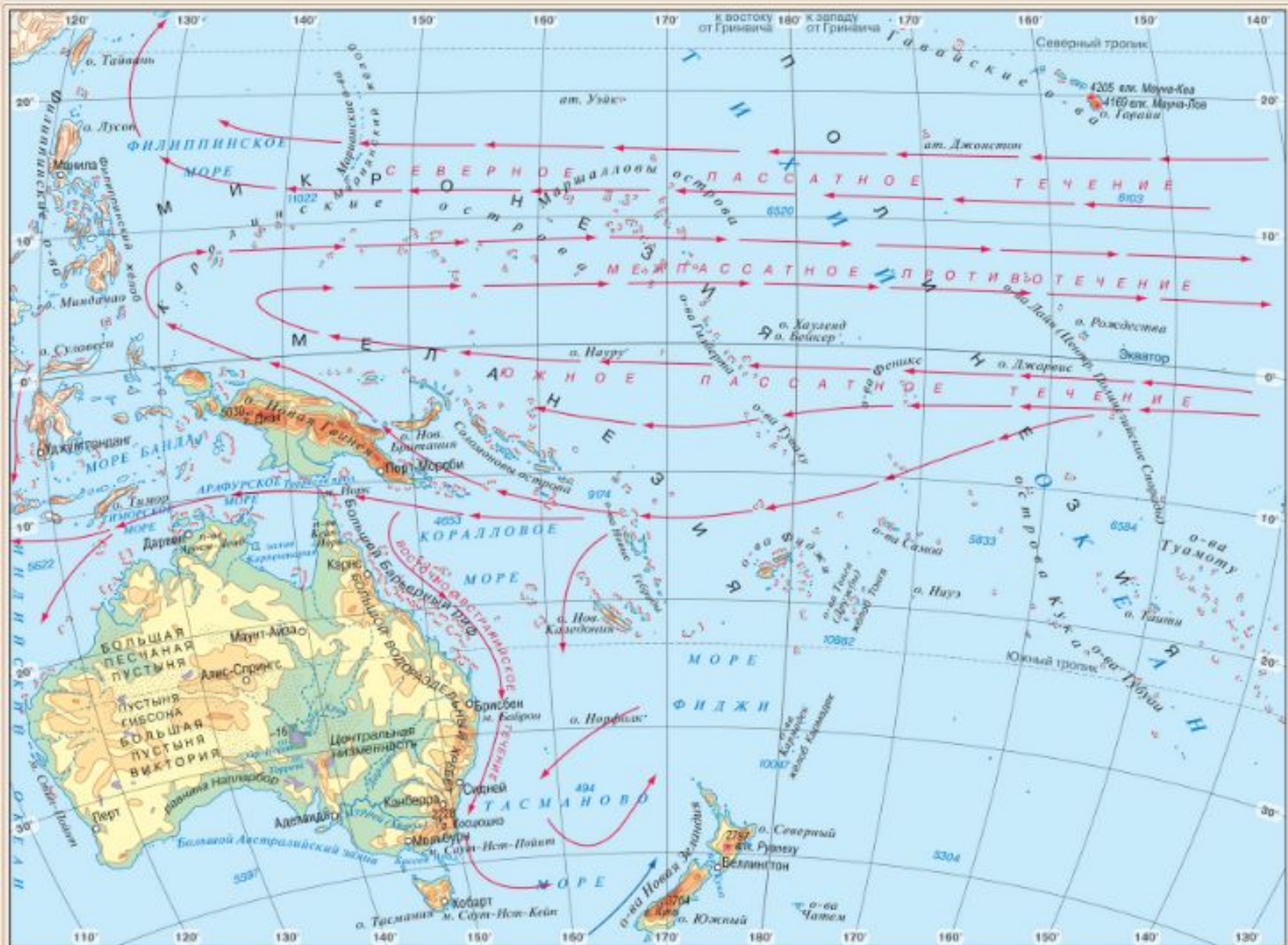
Сравнение географического положения Австралии и Африки



Удалённость Австралии от других регионов мира



Физическая карта Австралии



- Откройте атласы на стр. 30 и определите:
- а) характер береговой линии,
- б) какими океанами омывается,
- в) крайние точки материка.
- **Береговая линия изрезана слабо, вдоль восточного побережья тянется Большой Барьерный риф.**
- **Подпишите в контурных картах названия океанов, которые омывают берега Австралии и крайние точки континента.**

Заполните таблицу

Имя исследователя	Время	Результаты исследования
Абель Тасман		

Маршруты важнейших путешествий



Британские каторжники в Австралии



THE LANDING of the CONVICTS at BOTANY BAY

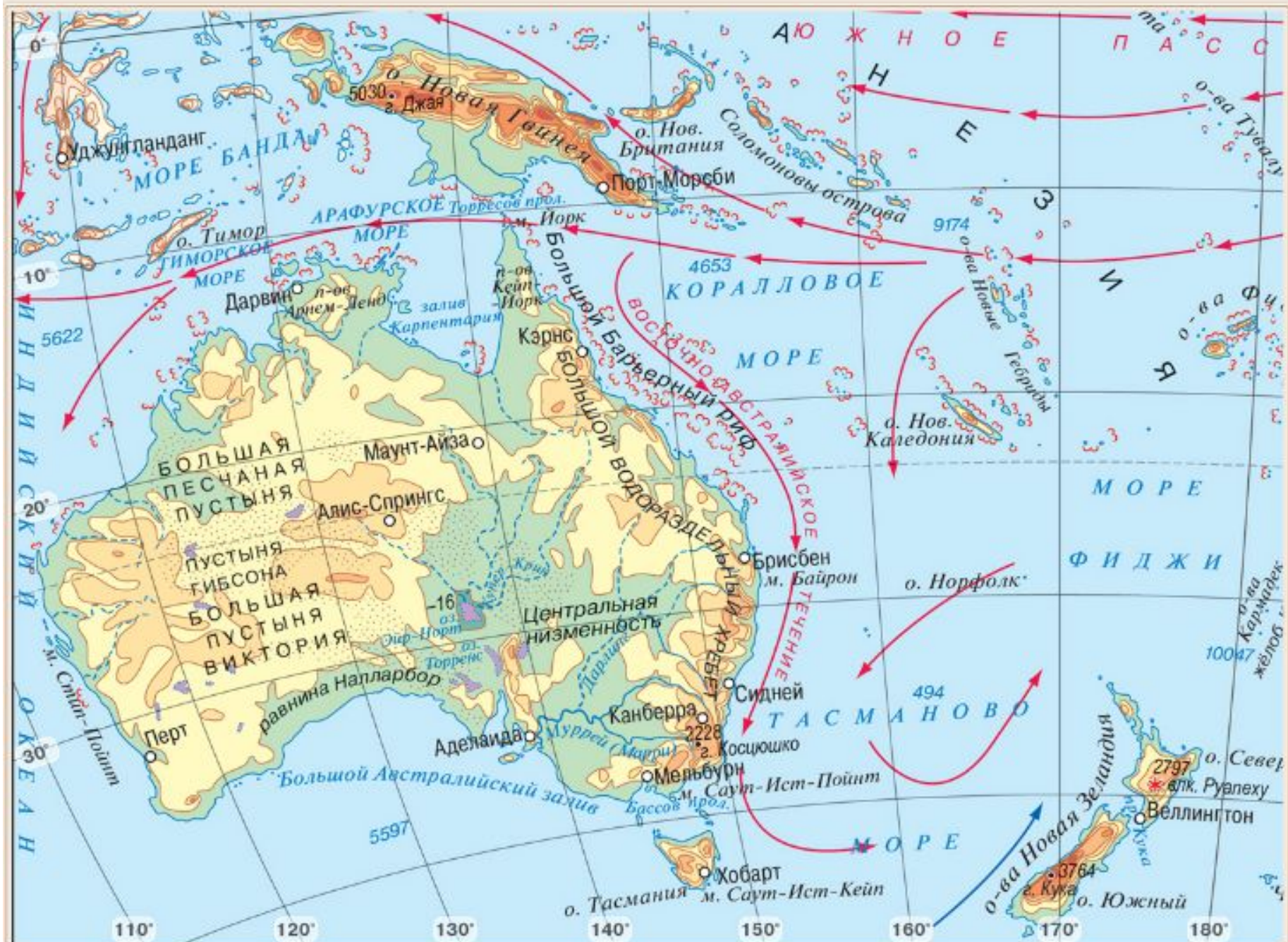
Британские переселенцы в Австралии



Заполните таблицу

Имя исследователя	Время	Результаты исследования
Абель Тасман	1642, 1644 гг.	Открыл Австралию. Исследовал северные, северо-западные и южные берега.
Джеймс Кук	Конец XVIII в.	Исследование восточного берега. Доказал, что Австралия – новый материк.
Британские каторжники	Начало XIX в.	Освоение восточного побережья.
Британские переселенцы	Конец XIX в.	Освоение всего материка.

Физическая карта Австралии



Большая Песчаная пустыня




Пустыня Виктория





Большой Водораздельный хребет

- Используя карты атласа на стр. 32 самостоятельно нанесите крупнейшие месторождения полезных



Домашнее задание:

- Параграф 28, записи в тетради.