

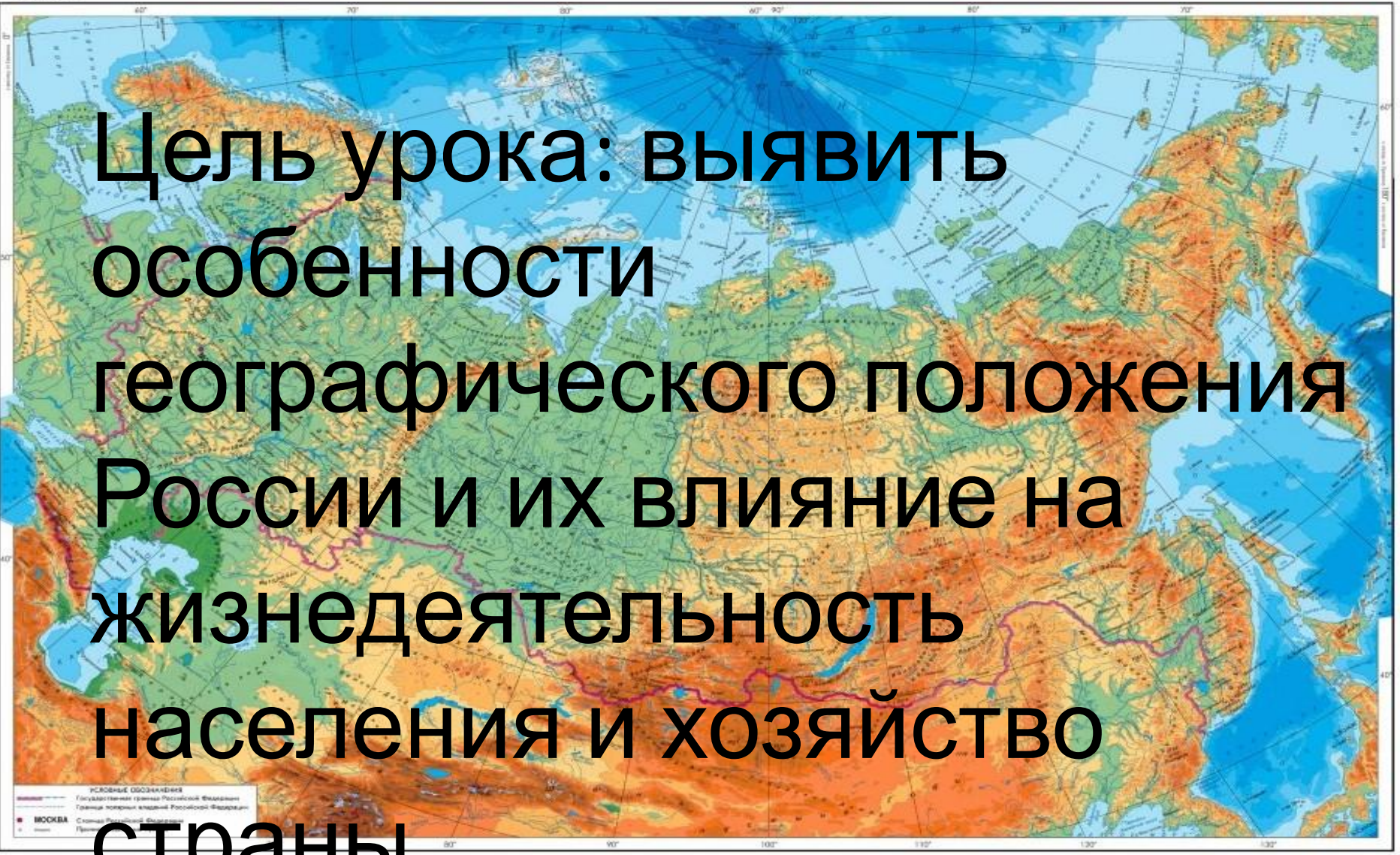
# Презентация на тему: «Россия на карте мира»



# Россия на карте мира

РОССИЯ

Цель урока: выявить особенности географического положения России и их влияние на жизнедеятельность населения и хозяйство страны



УСЛОВНЫЕ ОБОЗНАЧЕНИЯ  
Государственные границы Российской Федерации  
Границы субъектов Российской Федерации  
МОСКВА  
Столица Российской Федерации  
Город

Масштаб 1:15 000 000

Россия - самая большая страна в  
мире

Площадь 17,1 млн. км<sup>2</sup>



# Россия находится в двух частях света

## света



Граница между Европой и Азией в России




Россия омывается водами  
трех океанов: Тихого,  
Атлантического и Северного  
Ледовитого.

# Крайние точки

РОССИЯ

## Северная материковая точка

Мыс Челюскин



# Мыс Челюскин

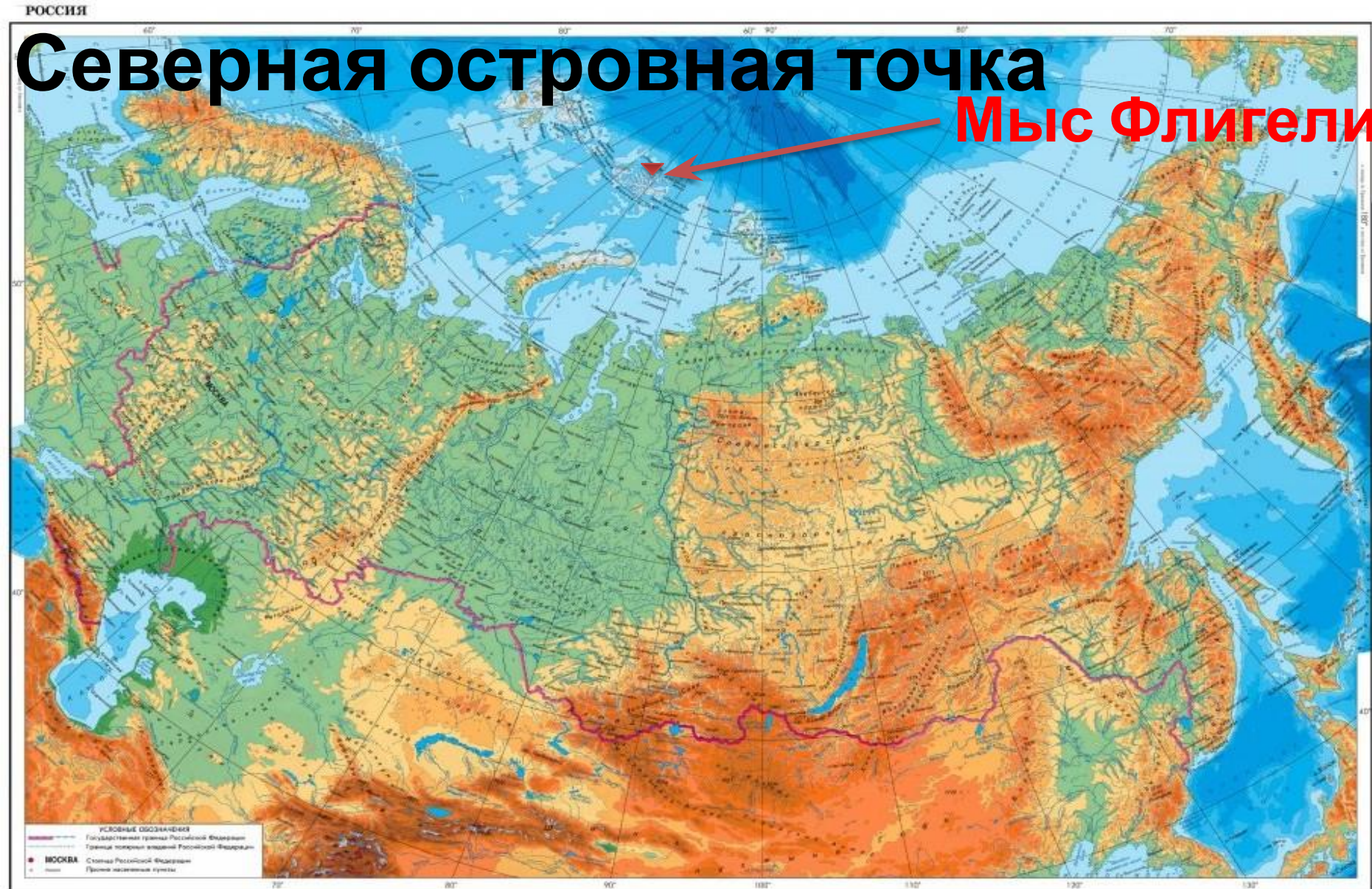


# Крайние

точки

## Северная островная точка

Мыс Флигели






# Мыс Флигели



# Крайние точки

## Восточная материковая точка



**Мыс  
Дежнева**

# Крайние точки

## Восточная островная точка

### Остров Ратманова

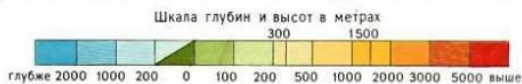


# Крайние точки

## Южная точка



Гора  
Базардюзю




# Гора Базардюзю



# Крайние точки

## Западная точка

## Балтийская коса



Государственная граница – условная линия на поверхности суши или воды, определяющая размеры территории государства. Длина границ России превышает 60 тыс. км.

Границы, проложенные от берегов нашей страны к Северному полюсу, образуют российский сектор Арктики.

# Российский сектор Арктики





# Соседи России

## Европейские соседи

Норвегия  
Финляндия  
Эстония  
Латвия  
Литва  
Польша  
Белоруссия  
Украина

## Азиатские соседи

Абхазия  
Южная Осетия  
Грузия  
Азербайджан  
Казахстан  
Монголия  
Китай  
КНДР  
Япония  
США

# Географическое положение и природа России

Природные ресурсы – это все компоненты природы, которые используются или могут быть использованы человеком в хозяйственных целях.

Россия располагает богатейшими природными ресурсами: бескрайние леса, могучие реки, крупные озера, большие запасы разных полезных ископаемых.

# Географическое положение и природа России



Природные условия – свойства окружающей среды, влияющие на жизнь человека, определяющиеся географическим положением.

Россия – северная страна. В России значительная часть населения проживает в северных широтах, в условиях весьма сурового климата.

# Природные условия на севере России



## Домашнее задание

- 1.Параграф 1.
2. Ответить на вопросы в конце параграфа 1.
- 3.Выполнить задания в рабочих тетрадях к параграфу 1.