

Социально-экономические регионы Америки

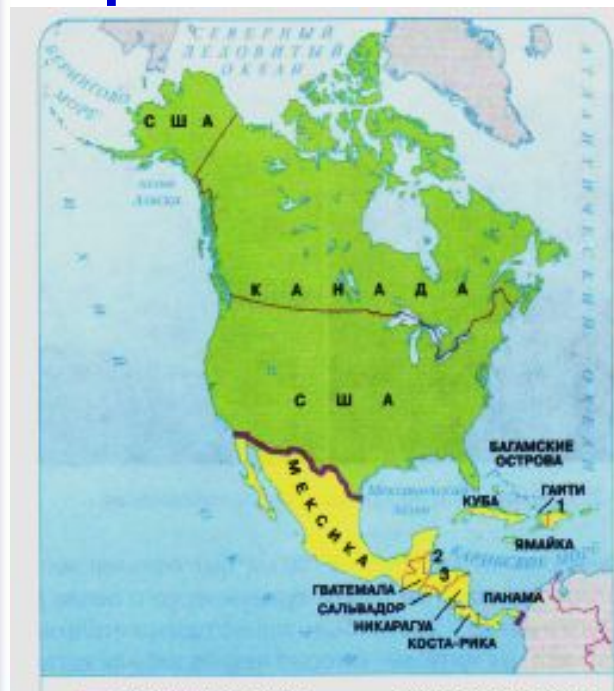
Политическая карта и население Северной Америки



Америка — часть света, объединяющая два материка, **Северную Америку** и **Южную Америку**, а также близлежащие острова (включая **Гренландию**). Эту часть света также называют **Нор...**




В Северной Америке можно выделить два региона. Северную часть материка занимает Англо-Америка (США и Канада). К югу от территории США расположен ещё один регион – Центральная Америка, в которую входят Мексика, несколько небольших стран **Панамского перешейка** и почти **28** островных стран в бассейне




Англо-Америка.

Регион занимает почти **75%** площади материка. Примерно поровну эта площадь распределяется между двумя странами – **США** и **Канадой**. Страны занимают всю северную часть материка и омываются водами трёх океанов.



К данному региону относятся также Североамериканские зависимые территории (острова):

- **Бермуды** (владение Великобритании)
- **Гренландия** (автономия Дании)
- **Сен-Пьер и Микелон** (владение Франции)



Хотя на территории региона преобладают равнины, рельеф очень разнообразен. Бескрайние равнины сочетаются здесь с горами различного возраста, происхождения и высоты.



На западе расположены **Кордильеры**, занимающие почти **1/4** всей площади региона. Это район сейсмической и вулканической деятельности. Извержение вулкана **Сент-Хеленс** в **1980** г. было самым мощным за всю историю **США**. Страшной силы взрыв уничтожил почти весь



Самой высокой горой Северной Америки является гора **Мак-Кинли**, достигающая высоты **6193** метров над уровнем моря. Гора расположена на **Аляске** в национальном **парке «Денали»**. Гору назвали именем двадцать пятого президента США. Вершина имеет вид двуглавой горы.



В Северной своей части Америка очень богата водными ресурсами: озера и реки занимают большую часть площади, а Миссисипи с Миссури – это наиболее длинная на всей земле речная



Северная часть материка богата озёрами ледниково-тектонического происхождения. В их числе **Великие озёра, Виннипег, Манитоба, Большое Невольничье озеро, Большое Медвежье**



Северная Америка по флоре и фауне схожа с Евразией – здесь есть и **хвойные**, и **лиственные** леса, знаменитые **дубы** и **кедры**. Животные так же типичны: **лоси**, **медведи**, **белки**, **лисы**. Ближе к югу ландшафт становится пустынным, сухим,



США и Канада обладают огромными запасами полезных ископаемых – **золотом, урановыми, медными и железными** рудами. Обе страны в большом количестве добывают **нефть и природный газ**, причём значительная часть добычи ведётся в условиях Арктики. США – один



В Северной Америке большие запасы лесных ресурсов, большинство которых приходится на **Канаду** (свыше **1/2** ее площадей занята лесами). Разнообразные естественные условия, богатейшие минеральные, лесные и энергетические ресурсы стали основанием для формирования мощной **горнодобывающей** и



Благодаря выгодам географического положения, отдаленности от театров военных действий во время Первой и Второй мировых войн страны региона сохранили и увеличили свой



Коренные жители региона – **индейцы**, **алеуты** и **эскимосы** – сейчас составляют незначительную часть населения. Современное население США и Канады сформировалось в результате миграции людей из многих стран. Большинство жителей – потомки европейцев: англичан, шотландцев, ирландцев. французов. итальянцев, немцев,



На юге США много испаноязычных выходцев из Мексики, Центральной Америки и островов Карибского моря. Более **10%** населения Англо-Америки – **афроамериканцы** - чернокожие африканского происхождения, чьи предки были рабами европейских поселенцев в течение 300-



Средний годовой прирост населения - **1,1 %**. Это обусловлено быстрым снижением рождаемости и сокращением средних размеров семьи.

Религиозный состав очень разнообразный. Большинство населения США и Канады



Истинным богатством стран является многообразие их культур, обычаев и религий, кухни и праздников. Официальный язык в регионе – **английский**, но в некоторых районах США широко распространён **испанский**, а часть канадцев говорит **по-французски**.



Северная Америка - один из наиболее урбанизированных регионов мира: уровень урбанизации представляет в США 76 %, Канаде - 77 % . Здесь находятся три наибольших



США и Канада – молодые страны, поэтому там нет исторических памятников, имеющих всемирное значение. Зато в список Всемирного наследия включено немало грандиозных природных



К ним относятся:

- **Крупнейшая в мире пещера Флинт-Мамонтова.**
- **Ниагарский водопад.**
- **Парк Динозавров.**
- **Башня Дьявола** – крупный базальтовый лакколит.
- **Йеллоустонский национальный парк** – знаменитый своей системой мощных гейзеров.





Центральная Америка.

Регион находится в самой узкой части материка. Именно поэтому большинство стран региона имеют очень небольшие размеры. Единственное исключение – Мексика. В регион входят также страны Панамского перешейка:

- Белиз,
- Гватемала,
- Гондурас,
- Коста-Рика,
- Никарагуа,
- Панама,
- Сальвадор.



В регионе расположены островные государства Карибского бассейна. Эти страны называют **Вест-Индией** в результате ошибки Христофора Колумба, который считал, что эти острова находятся где-то у берегов Индии.

Среди них есть независимые государства:

- **Гаити**
- **Содружество Доминики**
- **Доминиканская Республика**



Независимые страны в составе Содружества наций:

- Антигуа и Барбуда
- Содружество Багамских островов
- Барбадос
- Гренада
- Сент-Винсент и Гренадина
- Сент-Китс и Невис
- Сент-Люсия
- Тринидад и Тобаго



Страны, зависимые от США:

- Американские Виргинские острова,
- Пуэрто-Рико.

Заморские территории Великобритании:

- Ангилья,
- Британские Виргинские острова,
- Каймановы острова,
- Монтсеррат,
- Теркс и Кайкос,



Страны, которые являются заморскими департаментами и сообществами:

Франции:

- Гваделупа,
- Мартиника,
- Сен-Бартелеми,
- Сен-Мартен.




Нидерландов:

- Аруба,
- Бонэйр,
- Кюрасао,
- Саба,
- Синт-Эстатиус,
- Синт-Мартен.




Страны Центральной Америки расположены между двумя океанами, отличаются мягким влажным климатом, способствующим развитию богатой растительности. Через весь регион с севера на юг протянулись горные цепи и высокие равнины, которые сильно влияют на распределение осадков.



В результате природные условия в Центральной Америке очень разнообразны – даже в пределах небольшой страны здесь можно увидеть несколько природных зон. Пейзаж дополняют многочисленные действующие вулканы. Наиболее высокая вершина Центральной Америки – вулкан **Тахумулько** (высота **4217 м**).



Речная сеть региона густая, за исключением полуострова **Юкатан**. Преобладают короткие, бурные, порожистые реки; крупнейшие — Мотагуа, Патука и Коко. В тектонических котловинах лежит много озёр, в том числе крупнейшие — Никарагуа,




Полезными ископаемыми богата только Мексика. Здесь много разнообразных **руд**, а также **нефть** и **природный газ**. Главными богатствами других стран является прекрасный климат, создающий условия для развития сельского хозяйства и организации приморских курортов.



Долгое время отличительной чертой сельского хозяйства Центральной Америки было выращивание тропических фруктов, которые поставлялись во многие страны мира. За эту особенность страны региона называли



Большая часть населения – метисы – потомки индейцев и испанцев. Наиболее многочисленным коренным народом являются индейцы **майя**. Есть много малочисленных индейских народностей: **олони, бердаши, кикапу, виннебаго.**



В Гватемале около половины населения — **индейцы**, говорящие на своих языках. В Коста-Рике потомки испанских колонистов почти не смешивались с местными индейцами. Для Панамы характерна большая доля **негритянского**



Господствующий язык в Центральной Америке — **испанский**, единственным исключением является англоязычный Белиз.

Большинство жителей исповедуют **католицизм**, но их религиозные праздники часто имеют национальный оттенок.



На территории Центральной Америки множество памятников культуры и природы. В список Всемирного наследия включены развалины столиц империй ацтеков и майя – Теотиуакан и



В регионе немало городов, построенных испанцами ещё в XVI в. Старинные кварталы Гаваны, Гвадалахары также включены в список




Магия и мистика местных культур, в первую очередь, **культуры майя**, составляют общее богатство народов Центральной Америки.



Более сорока крупных этнических групп сохраняют свой образ жизни в соответствии с окружающей природой, старинными обычаями, языком, ритуалами и народным творчеством. Все это составляет удивительную языковую и



Северная Америка — уникальный по своему этническому, природному, климатическому и культурному составу материк, изучать который можно бесконечно.



ВОПРОС

1. Какие **Ы:** наиболее крупные страны расположены на материке?
2. На какие регионы делится Северная Америка?
3. Каков расово-этнический состав населения стран Северной Америки?
4. Почему страны Карибского бассейна называют Вест-Индией?
5. Как ещё часто называли страны Центральной Америки и почему?
6. Назовите несколько природных памятников Северной Америки, внесенных в список Всемирного наследия ЮНЕСКО.