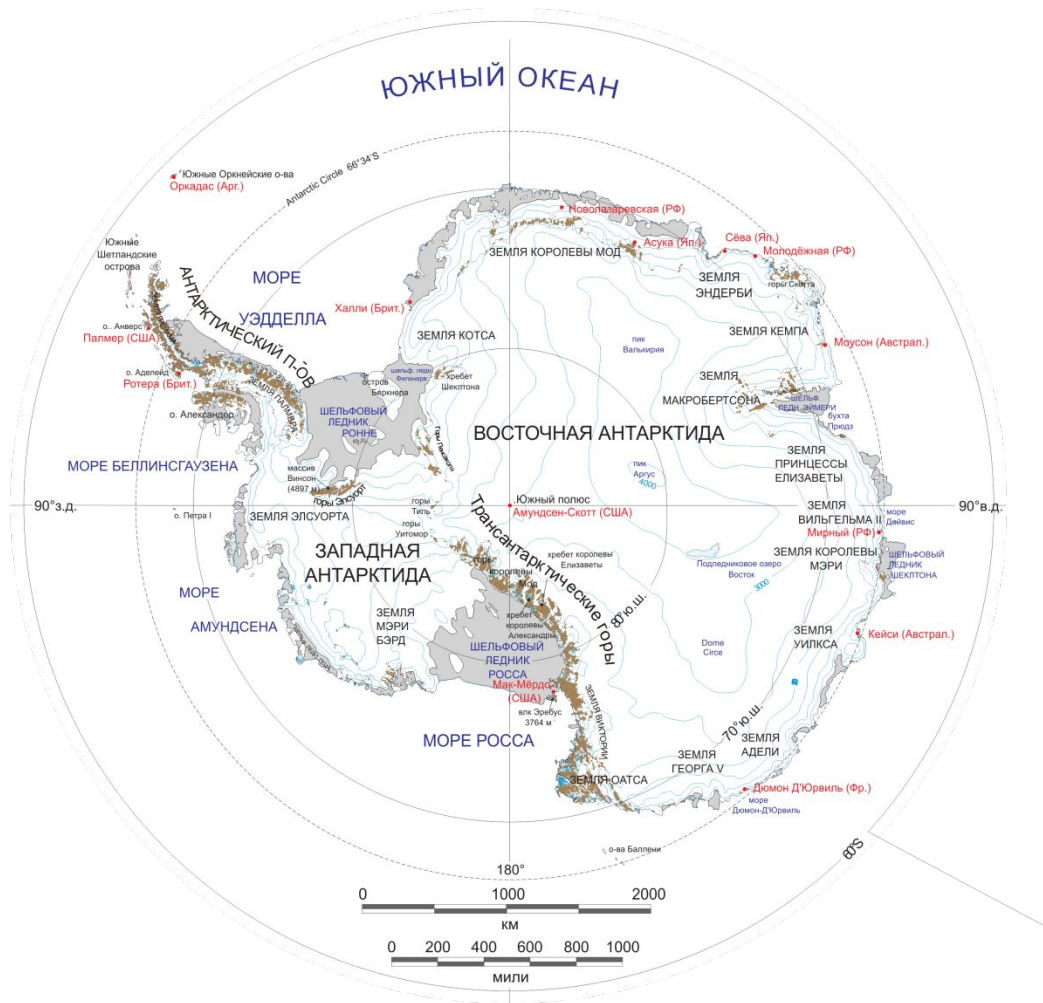


# Антарктида









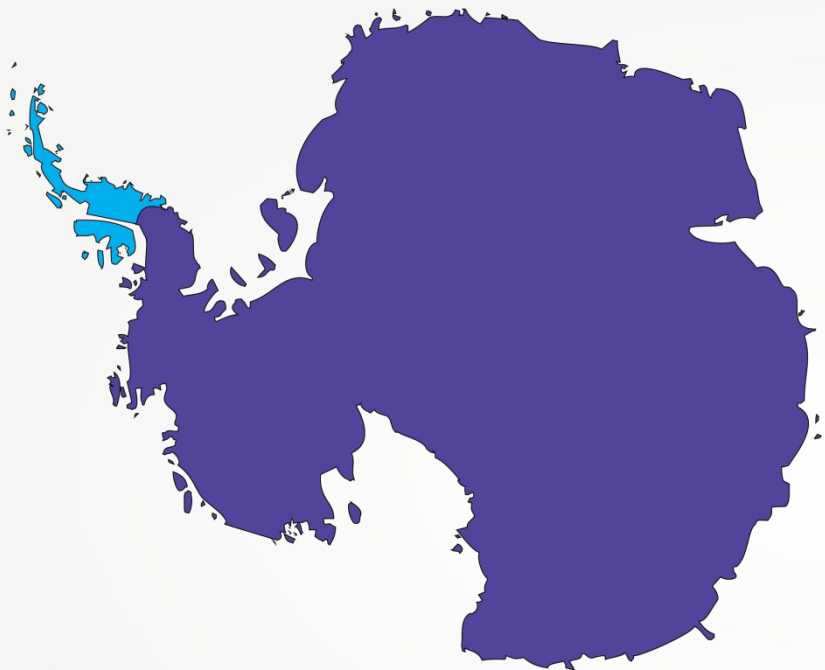






Южный полярный круг

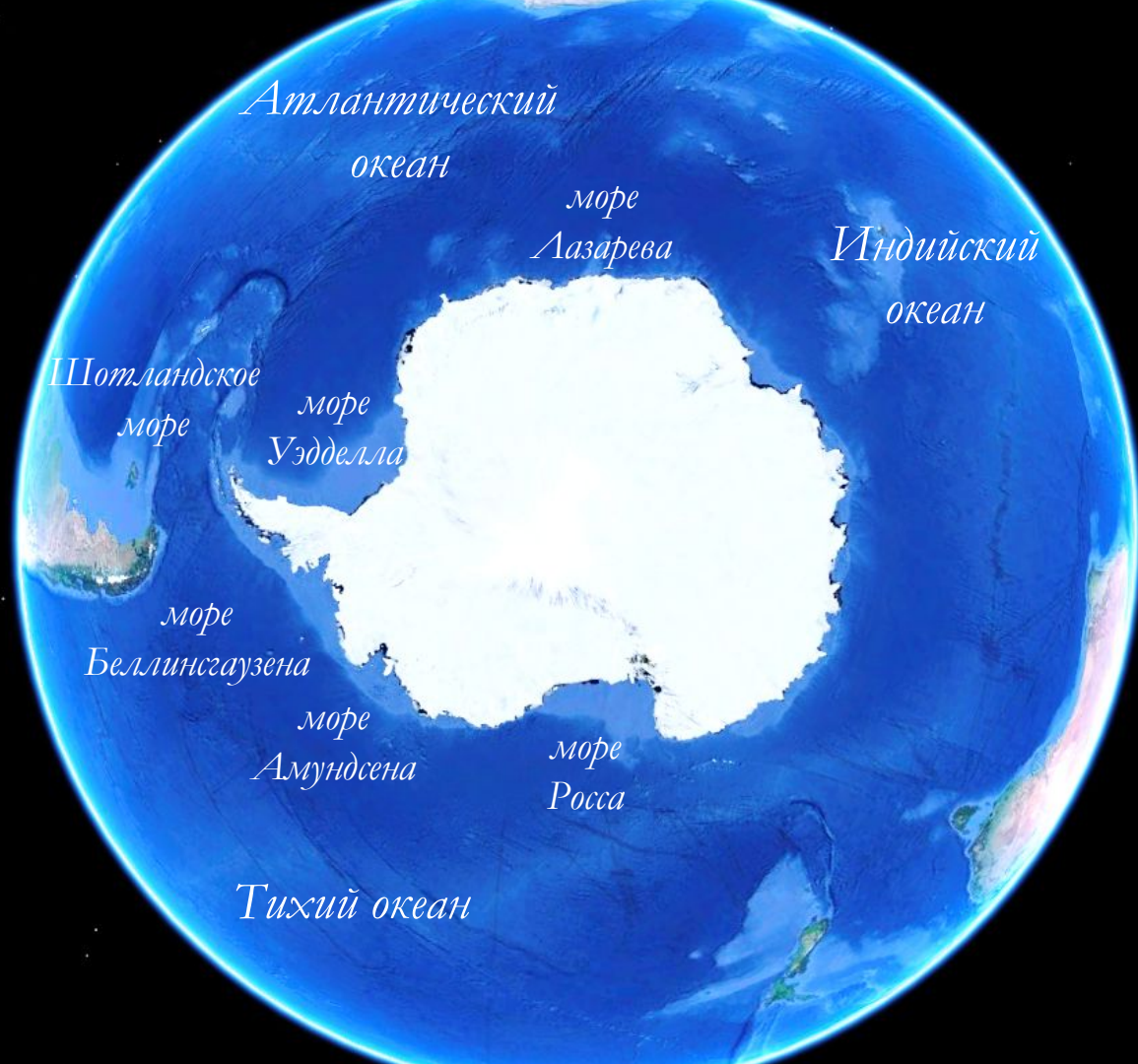




Площадь материка — 14 млн км<sup>2</sup>.  
Длина береговой линии — 30 тыс. км.  
Средняя высота материка — 2040 м  
(без ледяного покрова — 410 м).

 Антарктический пояс

 Субантарктический пояс



*Атлантический  
океан*

*море  
Лазарева*

*Индийский  
океан*

*Шотландское  
море*

*море  
Уэдделла*

*море  
Беллинсгаузена*

*море  
Амундсена*

*море  
Росса*

*Тихий океан*

A satellite-style map showing the Drake Passage, a body of water between the southern tip of South America and the Antarctic Peninsula. The water is a deep blue, and the land is green and brown. The Antarctic Peninsula is visible at the bottom, covered in white ice. Labels in Russian identify the regions and the strait.

Южная Америка

*пролив  
Дрейка*

Антарктида



et assuettes aux observations  
astronomiques.

Par le Sr ROBERT DE SAVOYNE fils.



1642 г.



Абель Тасман





Джеймс Кук






Фаддей Фаддеевич  
Беллинсгаузен



Михаил Петрович  
Лазарев



16 июля 1819 года



Корабли «Восток» и «Мирный»






28 января корабли впервые подошли к материку.



21 июня 1910 года



Руаль Амундсен



Корабль «Фрам»



14 декабря 1911 года





Роберт Скотт







18 января 1912 года

Роберт Скотт и его товарищи достигли Южного полюса.




Роберт Скотт

*«...мы знали, что идём  
на риск. Обстоятельства  
не благоприятствовали нам».*











Базой советских антарктических экспедиций в начале 1956 г. стала обсерватория «Мирный».



Станция «Мак-Мердо»



Станция «Амундсен-Скотт»







В 1959 г. был подписан договор  
об Антарктиде.



