

# Границы



## России

**Государственная граница – линия, определяющая пределы государственной территории страны.**

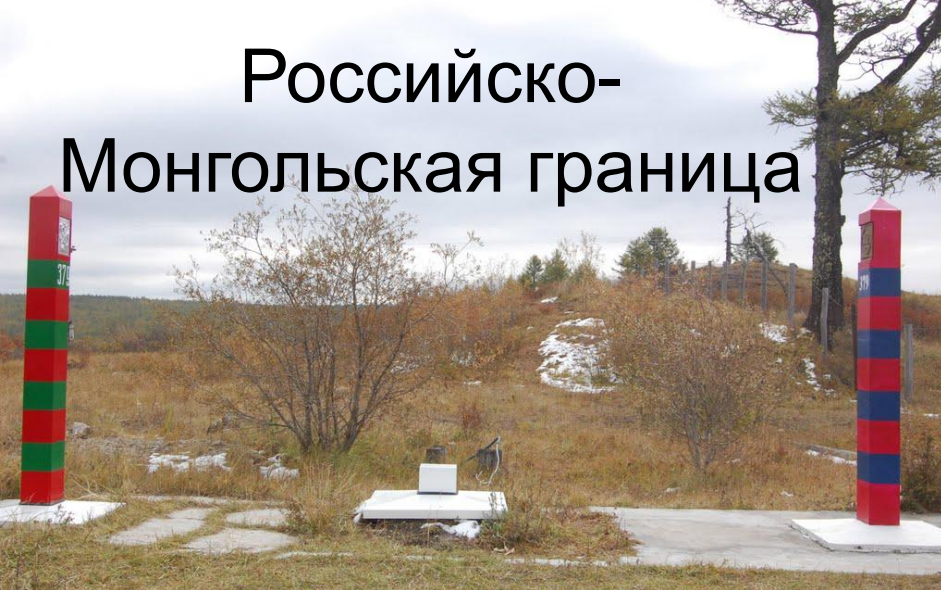
**Линия границы и проходящая через неё вертикальная поверхность, простирающаяся в атмосферу (до 100 км) и литосферу, ограничивают пределы государственной территории страны.**





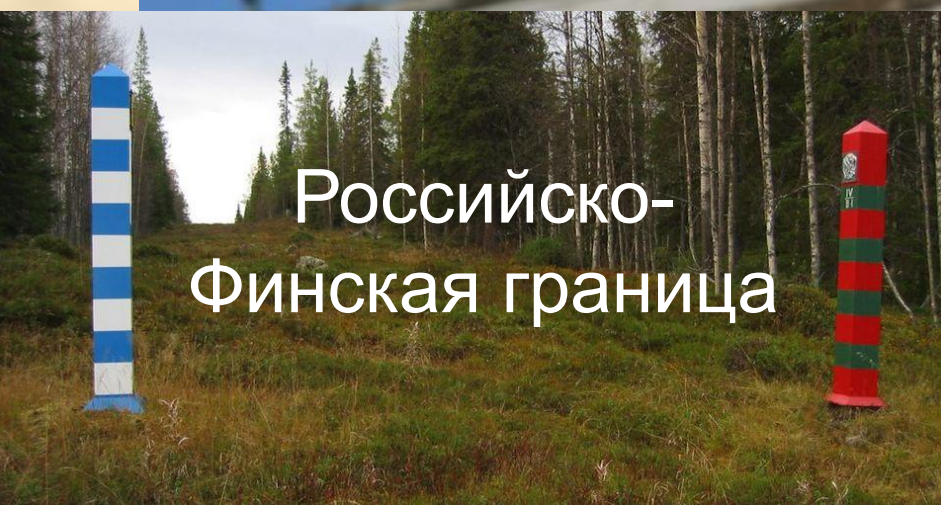


Российско-  
Монгольская граница



РОССИЯ

Российско-  
Финская граница



# Государственная граница Российской Федерации






**Задание:** по материалу на  
стр.9 в учебнике:

1. составьте и запишите в тетрадь краткую характеристику государственной границы России;
2. определите проблемы, связанные с государственной границей страны

# Государственная территория Рос



**Государственная территория страны – часть земной поверхности, на которую распространяется действие законов страны.**

Поверхность суши и недра, внутренние воды суши и внутренние морские воды (воды портов, заливов,...), территориальные воды (12 морских миль=22,2 км), включая острова.



Материк	Площадь, млн. км <sup>2</sup>
Евразия	54
Африка	30,3
Северная Америка	24,2
Южная Америка	18,2
Антарктида	14
Австралия	9

Площадь Российской Федерации —  
России — 17,1 млн км<sup>2</sup>.



**ПЛОЩАДЬ РОССИИ**  
**17 125 000 км<sup>2</sup> ИЛИ**





## **Задание:**

по материалу на стр.10-11 в учебнике определите:

1. преимущества, связанные с размерами и формой государственной территории страны;

2. проблемы, связанные с размерами и формой

государственной территории страны



# Отсчёт времени на территории России

ЧАСОВЫЕ ПОЯСА РОССИИ





# Отсчет времени на территории России

Для удобства отсчета времени на территории России и избежание путаницы в связи с большим количеством часовых поясов в России действует **МОСКОВСКОЕ** время.

По **московскому** времени работают весь транспорт и все средства связи нашей страны.

## Как в России время переводили

**1917 г.**

Вводится переход на летнее время и обратно. Зимой страна живет по времени, которое соответствует часовым поясам на ее территории. Летом опережает поясное на час.

**1930 г.**

Сезонный перевод стрелок отменяется. На весь год закрепляется единое время, которое раньше было летним. То есть на час вперед относительно поясного. Его называют декретным.

**1981 г.**

Снова вводится перевод стрелок два раза в год, но уже относительно декретного времени. Теперь зимой время опережает поясное на час, летом – на два.

**2011 г.**

27 марта мы перешли на летнее время, и больше стрелки туда-сюда переводиться не будут. Круглогодично мы станем жить по времени, опережающему поясное на два часа.



В 1930 году стрелки часов на территории России были переведены на час вперед по сравнению с поясным временем.

Это было сделано в соответствии с Декретом Совета Народных комиссаров.

Это время получило название **ДЕКРЕТНОГО**.

Декретное время было введено с целью использования светлого времени суток и экономии электроэнергии.



**Спасибо за внимание!**

МКОУ СОШ с.п.Карасу

Учитель:Гергокова Я.И.

30.10.2017