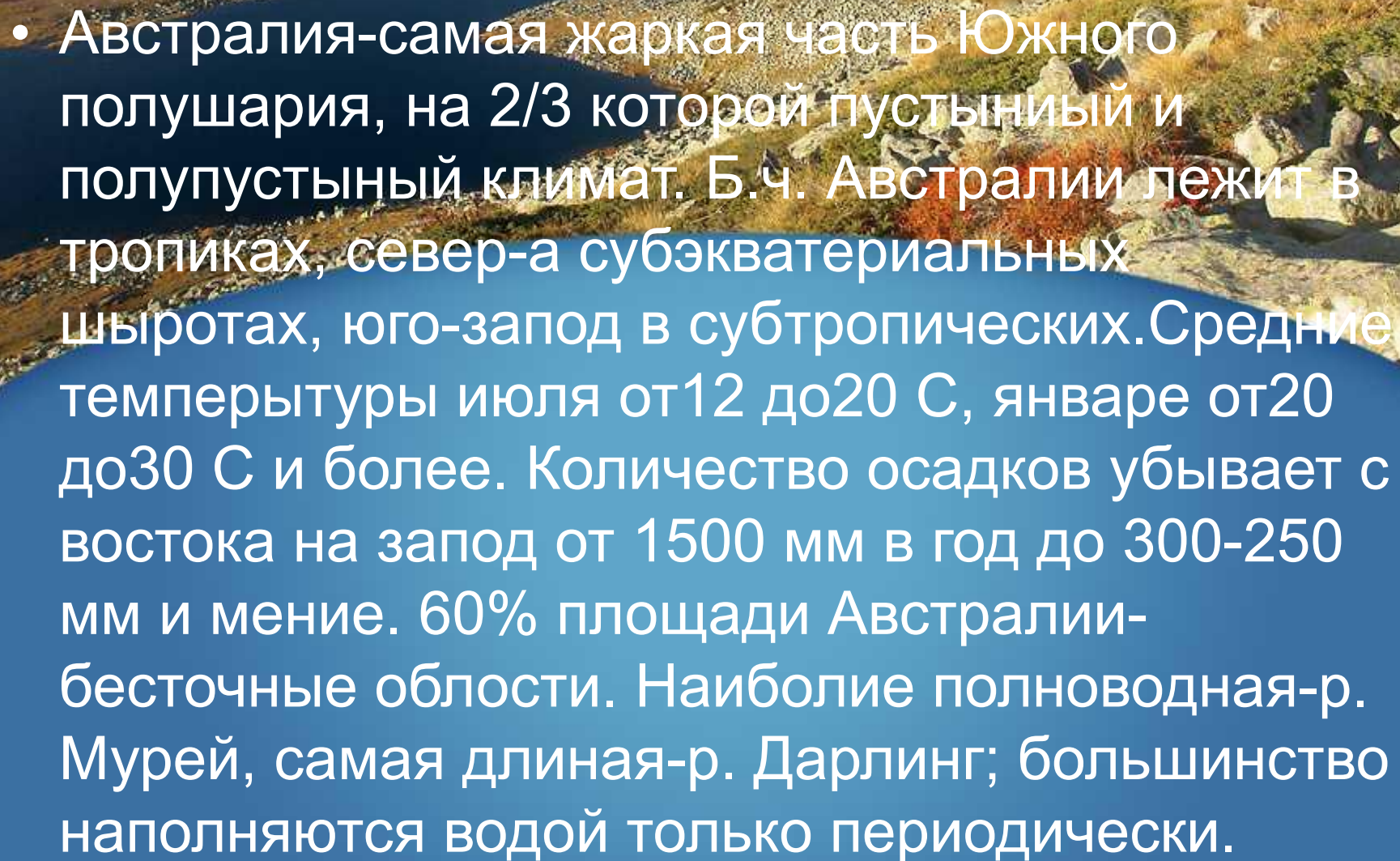


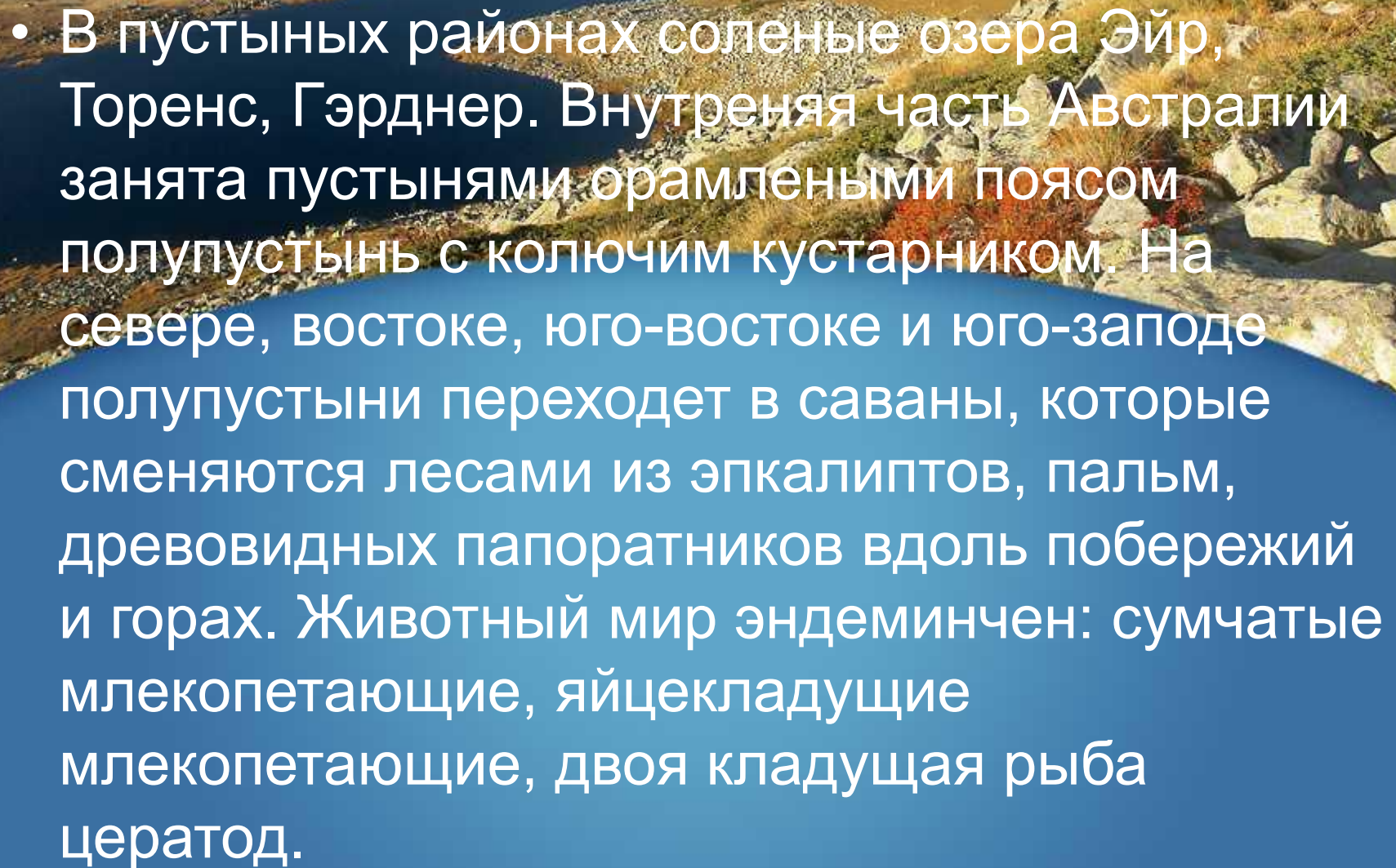
Австралия и Океания



Австралия

- материк в Южном полушарии. 7631,5 тыс. км квадратных. Восточные берега омывает Тихий океан, на севере, западе и юге - Индийский океан. Близ Австралии находятся крупные острова Новая Гвинея и Тасмания. Вдоль северо-восточного побережья Большой Барьерный риф. Восточную часть Австралии занимает Большой Водораздельный хребет. Средняя часть Австралии низминость с впадиной, занятой оз. Эйр, западная часть- плоскогорье.

- 
- Австралия-самая жаркая часть Южного полушария, на 2/3 которой пустынный и полупустынный климат. Б.ч. Австралии лежит в тропиках, север-а субэкваториальных широтах, юго-запад в субтропических. Средние температуры июля от 12 до 20 С, январе от 20 до 30 С и более. Количество осадков убывает с востока на запад от 1500 мм в год до 300-250 мм и менее. 60% площади Австралии-бесточные области. Наиболее полноводная-р. Мурей, самая длинная-р. Дарлинг; большинство наполняются водой только периодически.

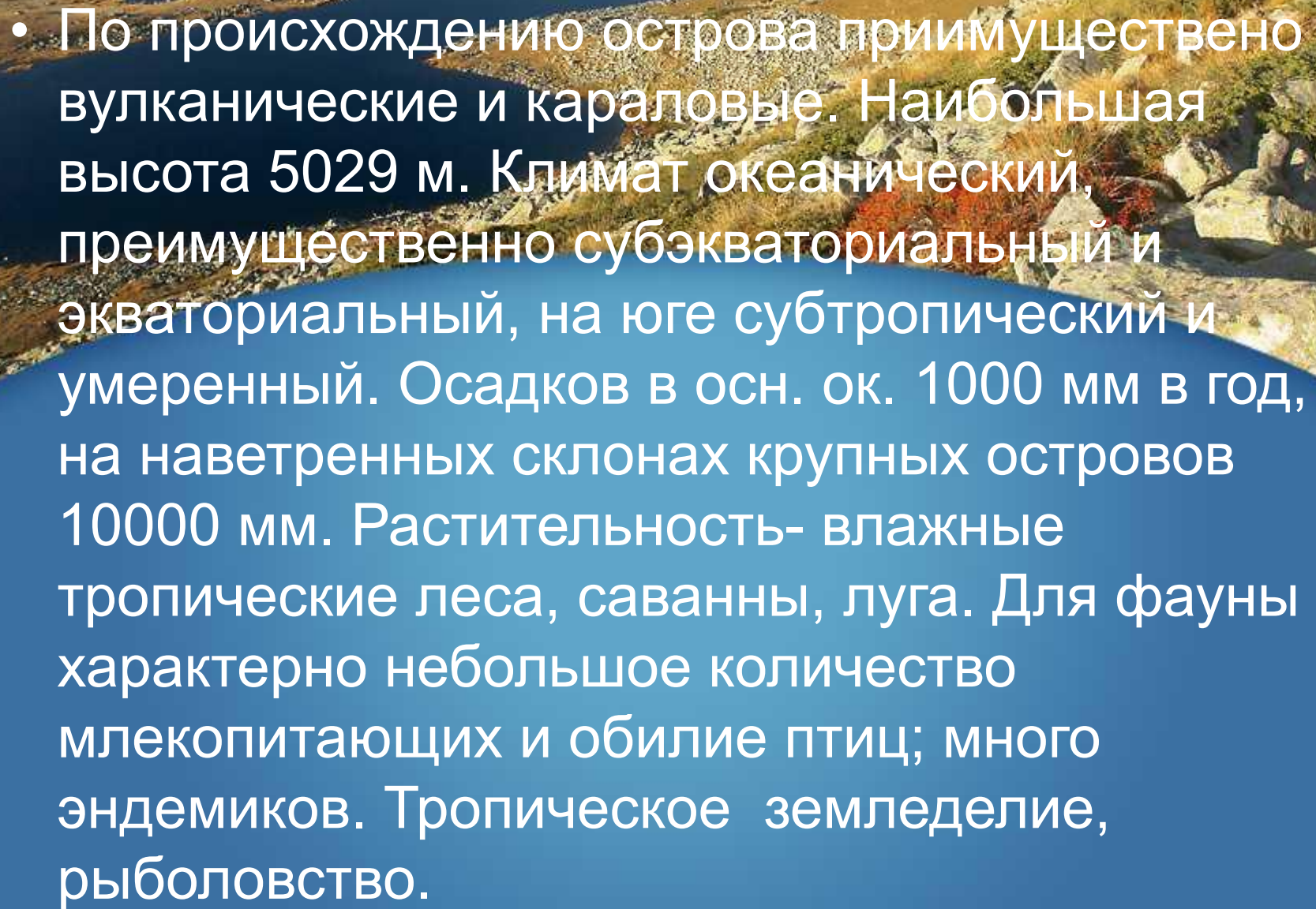
- 
- В пустынных районах соленые озера Эйр, Торенс, Гэрднер. Внутренняя часть Австралии занята пустынями орамленными поясом полупустынь с колючим кустарником. На севере, востоке, юго-востоке и юго-западе полупустыни переходит в саваны, которые сменяются лесами из эвкалиптов, пальм, древовидных папоротников вдоль побережий и горах. Животный мир эндемичен: сумчатые млекопитающие, яйцекладущие млекопитающие, двоя кладущая рыба цератод.

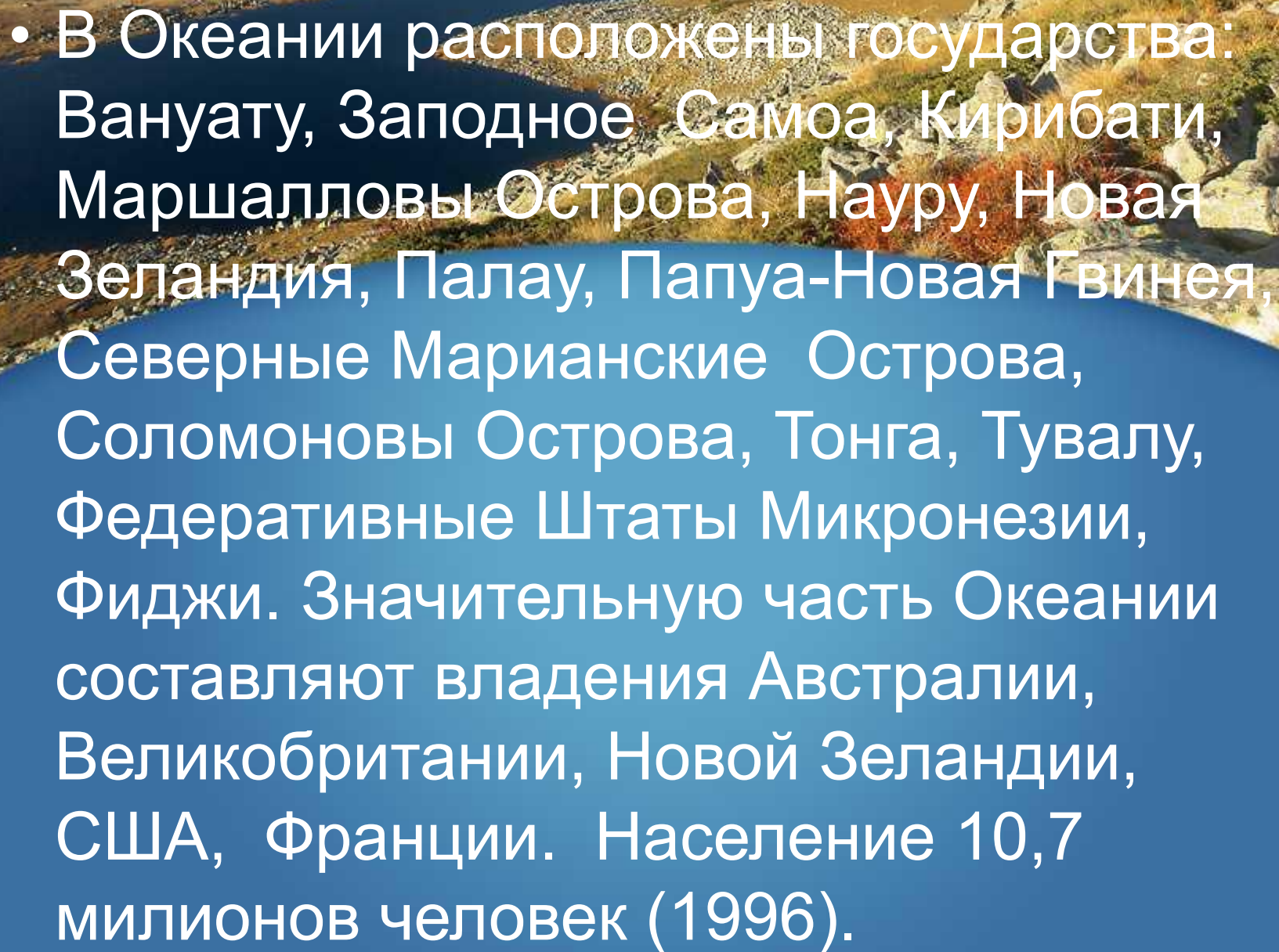
- Австралия-открыта в 1606 голландцем В. Янсоном и названа Новой Голандией; в 19 в. закрепилось название Австралия. На территории Австралии расположено государство Австралия.



Океания

- Океания, совокупность островов в центральной и юго-западной частях Тихого ок., между Австралией, Малайским архиполагом на западе и широкой, лишенной островов полосой океана на севере, востоке и юге; иногда выделяются в самостоятельную часть света. Подразделяются на Меланезию, Микронезию, Полинезию; иногда выделяют Новую Зеландию. Площадь островов 1,26 млн. км².

- 
- По происхождению острова преимущественно вулканические и коралловые. Наибольшая высота 5029 м. Климат океанический, преимущественно субэкваториальный и экваториальный, на юге субтропический и умеренный. Осадков в осн. ок. 1000 мм в год, на наветренных склонах крупных островов 10000 мм. Растительность- влажные тропические леса, саванны, луга. Для фауны характерно небольшое количество млекопитающих и обилие птиц; много эндемиков. Тропическое земледелие, рыболовство.

- 
- A scenic view of a mountain valley with a river and a blue circular graphic overlay. The background shows a rocky valley with a river flowing through it, surrounded by sparse vegetation. A large blue circle is overlaid on the lower half of the image, containing white text.
- В Океании расположены государства: Вануату, Западное Самоа, Кирибати, Маршалловы Острова, Науру, Новая Зеландия, Палау, Папуа-Новая Гвинея, Северные Марианские Острова, Соломоновы Острова, Тонга, Тувалу, Федеративные Штаты Микронезии, Фиджи. Значительную часть Океании составляют владения Австралии, Великобритании, Новой Зеландии, США, Франции. Население 10,7 миллионов человек (1996).