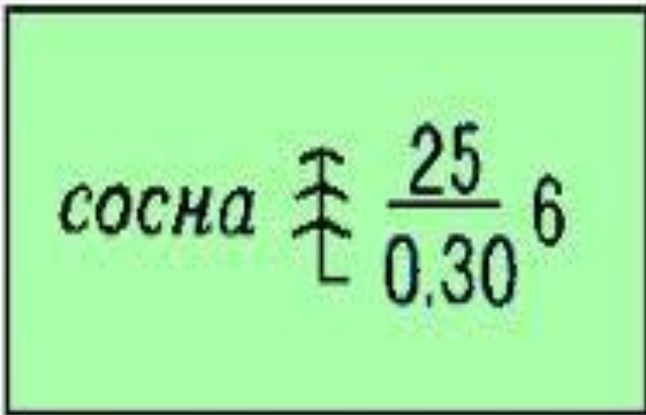


Условные знаки






Хвойный лес

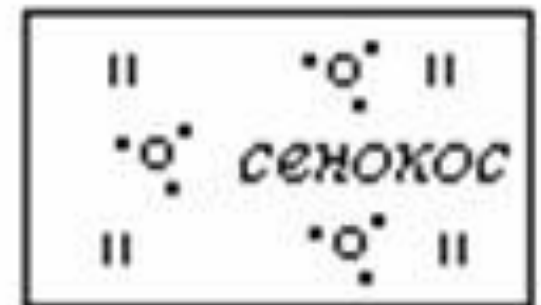


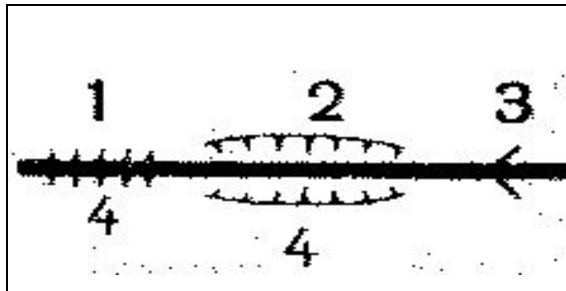
Лиственный лес

Кустарник




Луг



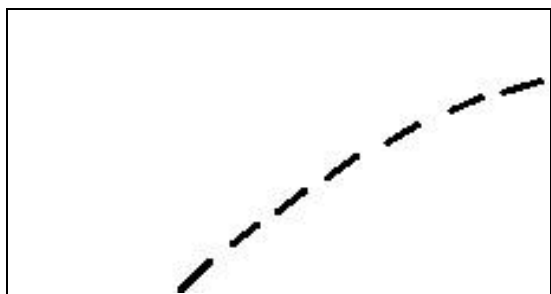


га


Шоссе




Железная дорога

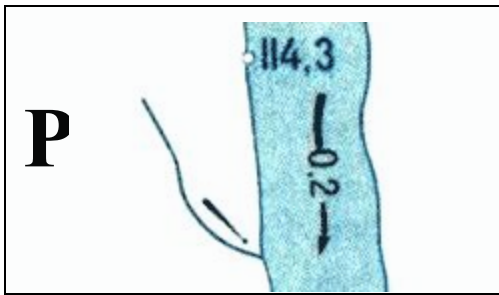


Грунтовая дорога



Тропа





Колодец



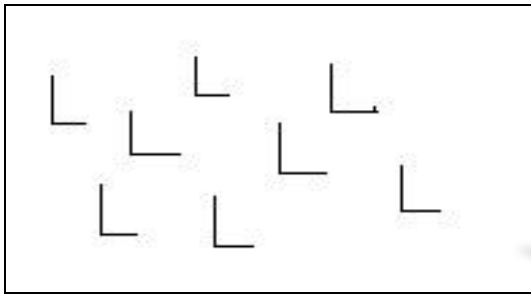
Озеро, болото



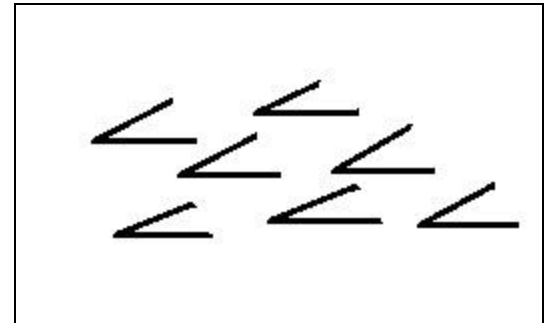
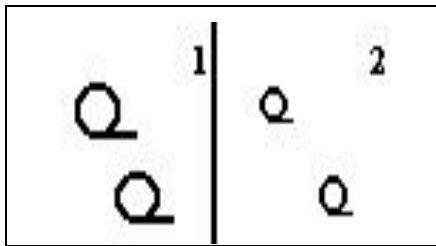
Река



Родник

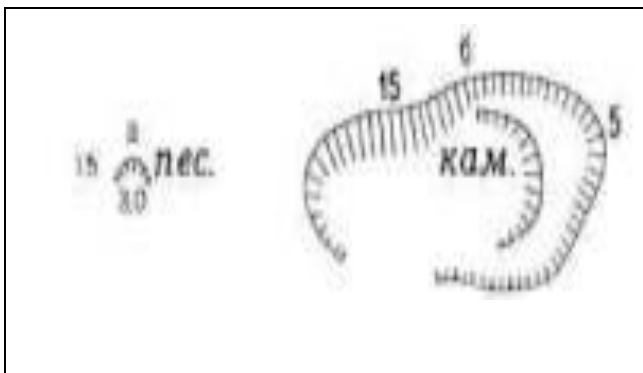


Найди знак "бурелом"

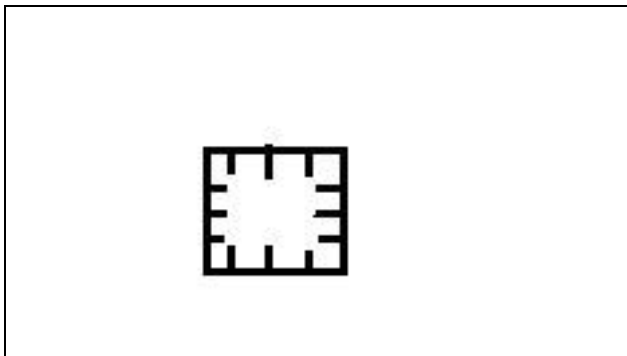




Овраг

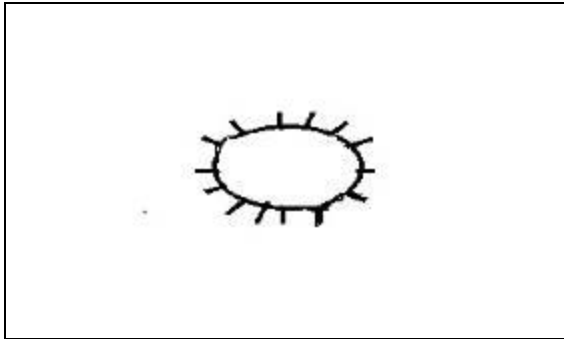


Карьер по добыче камня

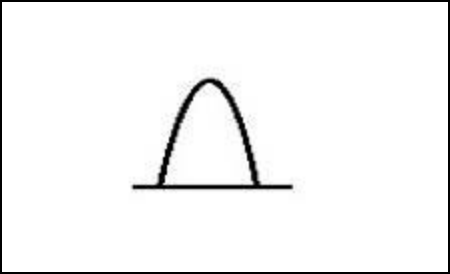



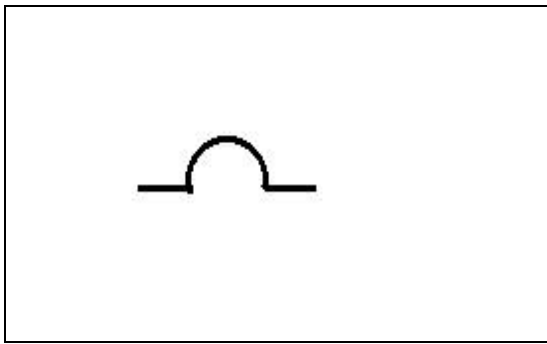
Пасека



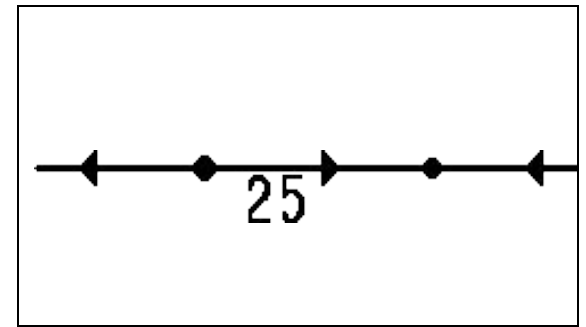


ГН
ГБ






Линия электропередач


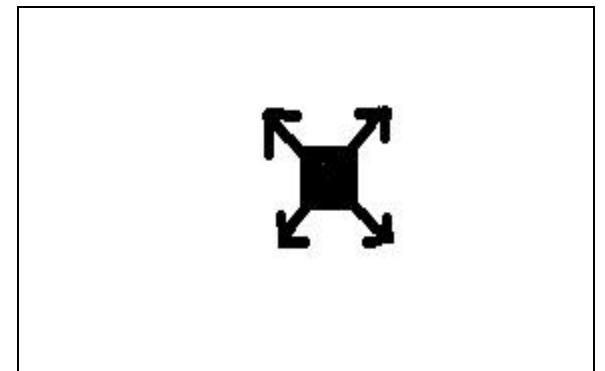


Электростанция

Вход в пещеру



Мельница



Использованные источники

- Верещака Т.В. Топографические карты: научные основы содержания - М.: МАИК Наука/Интерпериодика, 2002 г.
- Ожегов С.И., Шведова Н.Ю. – Толковый словарь русского языка. – Азъ, 1992 г.
- <http://goo.gl/48rAH>
- <http://goo.gl/PqCPz>
- <http://goo.gl/NPkOB>
- <http://goo.gl/BC0JM>
- <http://goo.gl/NQEU9>