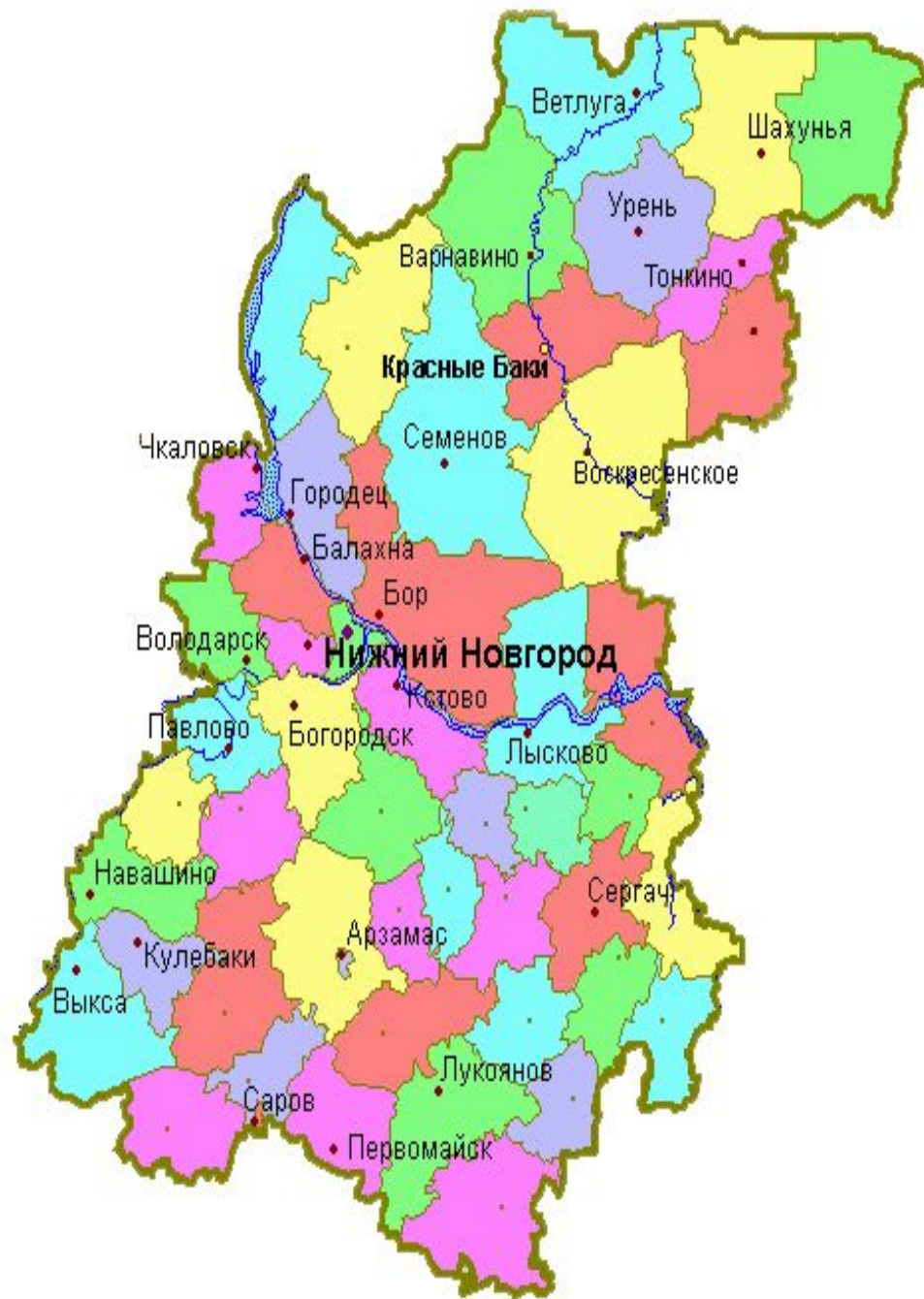


# Гербы районов Нижегородской области

Презентацию подготовила  
учитель I категории  
МБОУ Саваслейской СОШ  
Долова В. Е.

1. [Ардатовский район](#)
2. [Арзамасский район](#)
3. [Балахнинский район](#)
4. [Богородский район](#)
5. [Большеболдинский район](#)
6. [Большемурашкинский район](#)
7. [Борский район](#)
8. [Бутурлинский район](#)
9. [Вадский район](#)
10. [Варнавинский район](#)
11. [Вачский район](#)
12. [Ветлужский район](#)
13. [Вознесенский район](#)
14. [Володарский район](#)
14. [Воротынский район](#)
15. [Воскресенский район](#)
16. [Выксунский район](#)
17. [Гагинский район](#)
18. [Городецкий район](#)
19. [Дальнеконстантиновский район](#)
20. [Дивеевский район](#)
21. [Княгининский район](#)
22. [Ковернинский район](#)
23. [Краснобаковский район](#)
24. [Краснооктябрьский район](#)

25. [Кстовский район](#)
26. [Кулебакский район](#)
27. [Лукояновский район](#)
28. [Лысковский район](#)
29. [Навашинский район](#)
30. [Павловский район](#)
31. [Первомайский район](#)
32. [Перевозский район](#)
33. [Пильнинский район](#)
34. [Починковский район](#)
35. [Семеновский район](#)
36. [Сергачский район](#)
37. [Сеченовский район](#)
38. [Сокольский район](#)
39. [Сосновский район](#)
40. [Спасский район](#)
41. [Тонкинский район](#)
42. [Тоншаевский район](#)
43. [Уренский район](#)
44. [Чкаловский район](#)
45. [Шарангский район](#)
46. [Шатковский район](#)
47. [Шахунский район](#)



# Ардатовский район



**Дата образования:**

**1929 г.**

**Население (тыс. чел.):**

**25,579 (2012 г.)**

**Территория (кв.км):**

**1 888**

В золотом поле над ельчатой зелёной оконечностью - червлёный скачущий олень настороже, имеющий чёрные копыта и на чёрных рогах - лазоревые цветки льна без числа.

Плодородная Ардатовская земля стала одной из опор в экономическом развитии Нижегородского региона. Об этом аллегорически говорит изображение красного оленя, рога которого украшены цветками льна и золотое поле щита.


Золото - символ богатства, урожая, стабильности, интеллекта, уважения и солнечного тепла.

Красный цвет - символ мужества, трудолюбия, силы, красоты.

Синий цвет - символ благородства, чести, духовности и возвышенных устремлений.

Зелёный цвет - символ природы, здоровья, молодости, жизненного роста.

# Ардатовский район



В верхней части щита герб Нижегородский. В нижней - железные два молота в зеленом поле, положенные крестообразно, означающие находящиеся в окрестностях города железные заводы.

# Арзамасский район



**Дата образования:**

**27 января 1957 г.**

**Население (тыс.чел.):**

**43,225 (2012 г.)**

**Территория (кв.км):**

**2 017**

В зеленом поле - серебряный, летящий вправо с воздетыми крыльями, червлеными клювом и лапами гусь над пониженным золотым стропилом, заполненным червленью и сопровождаемым внизу золотой луковицей.

## **Обоснование символики герба**

Золотое стропило является знаком особого отличия района. Гусь и луковица – объекты гордости Арзамасской земли, источники процветания района на протяжении многих веков. Червленый (красный) цвет - символ храбрости, мужества, любви и крови, пролитой при защите Родины. Зелёный цвет - символ надежды, свободы, радости, а также луговых трав, представленных в крае в изобилии.



# Арзамасский район



На золотом поле два стропила, одно из которых красное, а другое зеленое.

# Балахнинский район



**Дата образования:**

**Население (тыс.чел.):**

**76,826 (2014 г.)**

**Территория (кв.км):**

**958,4**

Щит серебряного цвета, в верхнем поле которого помещаются элементы герба [Нижегородской области](#): красный олень, рога и копыта черные, в нижнем поле - две красные кокоры, в серебряном поле, означающие собой знатное строение судов.

Кокора (кница) – криволинейное крепление деревянного корабельного набора, для её изготовления использовалась часть дерева с корневищем.

# Богородский район

**Дата образования: 10 июня 1929 г**

**Население (тыс.чел.): 66 985**

**Территория (кв.км): 1476**



В зеленом поле с серебряными краями серебряный с золотыми крышей, куполом и крестом высокий православный храм об одной главе, сопровождаемый внизу тремя золотыми шкурами (две и одна).

## **Обоснование символики герба города [Богородска](#)**

Серебряные края гербового щита символизируют реки Оку и Кудьму.

Центральное зеленое поле герба символизирует историческую местность Березополье, расположенную между реками.

Православный храм в верхней части герба указывает на название города, имеющее православное звучание – [Богородск](#).

Три золотые шкуры символизируют исконное занятие жителей города, отличавшее его от других городов Нижегородской губернии - кожевенное ремесло

Золото (желтый цвет) – символ величия, знатности, богатства, уважения и стабильности.

Серебро (белый цвет) – символ благородства, чистоты и веры.

Зеленый цвет – символ природы, надежды, здоровья, жизненного роста.



# Большеболдинский район



**Дата образования:**

**4 июля 1929 г.**

**Население (тыс.чел.):**

**11,596 (2014 г.)**

**Территория (кв.км):**

**867**

В верхней части щита в лазоревом поле червлёный олень с черными рогами и копытами, в нижней - серебряная лира, обрамленная серебряным же лавровым венком. В серебряной главе щита золотая надпись "Болдино".

# Большемурашкинский район



**Дата образования:** 29 июня 1929 г.

**Население (тыс.чел.):** 10 263

**Территория (кв.км):** 658

В лазоревом поле под серебряной вырубной главой с тремя выемками, образующими крепостные деревянные башни, из которых средняя больше - золотая кожа (овчина), поверх которой положены, понижено накрест две головки колоса того же металла; и между главой и кожей - три соприкасающихся безанта, серебряный между золотых, один подле другого

## Борский район

**Дата образования:**

**Население (тыс.чел.): 122,523 (2013 г.)**

**Территория (кв.км): 3 584**



В золотом щите лазуревый круг со стилизованным серебряным парусником, корпус которого составляют литеры: БОР. Круг обрамлен зелеными стилизованными полустерней, колосом и хвойной ветвью. Щит обрамлен рассеченной лазурью и червленью каймой, в правом верхнем углу которой в серебряном поле идущий червлень олень из нижегородского герба.

# Бутурлинский район



**Дата образования: ИЮНЬ 1929 г**

**Население (тыс.чел.): 14 936**

**Территория (кв.км): 1 105**

В верхней части щита в серебряном поле червлёный олень с черными рогами и копытами. Нижняя часть щита пересечена зеленым и червленью; в зеленом поле волнистый лазоревый пояс, обремененный шестью (дважды по три - 2:1) серебряными чешуйками, в червленом поле - восходящее золотое солнце, под которым золотые стебли и листья колосьев, расположенных по бокам нижней части щита.

# Вадский район



**Дата образования:**

**10 июня 1929 г.**

**Население (тыс.чел.):**

**15,300 (2012 г.)**

**Территория (кв.км):**

**742**



# Варнавинский район



**Дата образования:**

**1964 г.**

**Население (тыс.чел.):**


**13,212 (2012 г.)**

**Территория (кв.км):**

**2 500**

В верхней части щита герба Варнавинского района расположен герб г. Костромы: в голубом поле галерная корма с тремя фонарями и опущенными лестницами. В нижней части щита, в червленом поле - выходящая из облака рука, держащая камень, символизирующая, что Апостол Варнава, по имени которого назван город, был убит камнями."

# Вачский район



**Дата образования:**

**30 июня 1929 г.**

**Население (тыс.чел.):**

**19,421 (2012 г.)**

**Территория (кв.км):**

**980**

Щит герба пересечен, нижняя часть рассечена. В первом серебряном поле червлёный олень - герб [Нижегородской области](#); во втором зеленом поле дубовый лист; в третьем лазуревом поле червлёная наковальня. На оба нижних поля наложена стилизованное изображение волны (реки Ока и Вачка).

## **Обоснование символики герба**

Зелёный цвет символизирует леса и сельхозугодья. Дубовый лист указывает на историческое название региона от деревни [Пертово](#) до города [Павлова-на-Оке](#) - «Стародубье». Наковальня - символ металлообработки.

# Ветлужский район



Дата образования:	1922 г.
Население (тыс.чел.):	15,983 (2012 г.)
Территория (кв.км):	2 992

В 1-ой части щита герб Костромского: в голубом поле корма галерная с тремя фонарями и опущенными лестницами. Во 2-й части в серебряном поле куст дерева ветлы, означающей имя сего города.

# Вознесенский район



**Дата образования:**

**июль 1929 г.**

**Население (тыс.чел.):**

**16,849 (2012 г.)**

**Территория (кв.км):**

**1 303**

В верхнем серебряном поле изображен червлёный олень, рога о шести отростках и копыта черные. Изображение идущего оленя является издавна символом земли Нижегородской и принадлежность района данной земле. Серебро – символ простоты, совершенства, благородства, мира, взаимного сотрудничества.



В левой части щита на золотом фоне изображен зеленый лес (хвойный и лиственный), символизирующий лесные богатства района.

Золото – символ света, знания, мудрости, доблести, решимости и богатства.

Правая часть щита выполнена в зеленом цвете, на котором изображена матрешка в стиле «Полх- Майданской» росписи и отражающая народно- художественный промысел, издавна развитый на территории Вознесенского района.

Матрешка символизирует величие, достаток, материнское начало.

Материалом, служащим для изготовления матрешки является дерево, которое показано на щите зеленым цветом.

Зелень – символ природы, плодородия, здоровья, молодости и жизненного роста.

Нижняя лазоревая часть щита символизирует водные просторы – большое количество родников, рек, опоясывающих Вознесенский район, и подземных вод.

Лазурь ассоциируется с водой и означает мышление, добродетель и чистоту.



# Володарский район



**Дата образования:**

**1944 г.**

**Население (тыс.чел.):**

**58,778 (2012 г.)**

**Территория (кв.км):**

**1 051**

Щит разделен вилообразно на серебро, зелень и лазурь. В верхней части герба – элементы герба [Нижегородской области](#): изображение идущего в серебряном поле червленого оленя, имеющего рога с шестью отростками и черные копыта, означающий, что район входит в состав Нижегородской области. Вдоль верхней части левого лазоревого поля три зеленых ели, под ними опрокинутые накрест золотые мечи, поверх мечей круглый щит того же металла. В правом зеленом поле золотая ветряная мельница с обращенными косвенно четыремя лопастями.

Золотая мельница – символ мукомольной промышленности, основанной в середине XIX века купцами Бугровыми, содействующей социально-экономическому развитию территории.

Ели символизируют хвойные леса района, показывают богатство природы. Ель – традиционный символ долголетия, плодородия, вечной жизни, источника силы.



Опрокинутые накрест золотые мечи с круглым щитом – символ частей Российской Армии, которая занимает непригодную к земледелию территорию [Володарского района](#). Сохранились сведения, что в конце XIX – начале XX веков в леса, расположенные на территории района, приезжали на летние лагеря солдаты русской армии, проходившие здесь полевую выучку. С 1930-х годов в районе деревни [Мулино](#) существуют артиллерийский и танковый полигоны. Кроме того, меч – символ защиты и справедливости, как священный и ритуальный элемент, воплощает отвагу, власть, твердость духа, свободу.

Лазурь (голубой, синий) символизирует множество озер, болот и рек [Володарского района](#). Это цвет честности, великодушия, верности, возвышенных устремлений, искренности, мышления. Зелень символизирует лесные богатства, а также изобилие, свободу, надежду. Зеленая часть герба показывает, что Володарский район в основе своей является сельскохозяйственным. Зеленый цвет в геральдике – символ плодородия, природы, здоровья и надежды, означает достаток, стабильность, процветание.

Золото символизирует могущество, справедливость, постоянство, богатство, а также символ достатка, уважения и стабильности, мудрости, знания, доблести и решимости. Серебро – символ чистоты, совершенства, ясности, веры, мира, мудрости и взаимопонимания.

# Воротынский район



**Дата образования:**

**1929 г.**

**Население (тыс.чел.):**

**19,195 (2012 г.)**

**Территория (кв.км):**

**1 935,8**

Герб Воротынского района представляет собой четырехугольный, состоящий из трех частей, с закругленными нижними углами, заостренный в оконечности геральдический щит.

В верхней части размещается герб Нижегородской области, символом которого служит красный олень на серебряном поле, имеющий рога с шестью отростками и черные копыта, означающий, что район входит в состав Нижегородской области.

Правая часть представляет:

В лазоревом поле - корабельная корма, означающая торговые возможности и наличие двух величайших рек России - Волги и Суры.

Левая часть представляет:

Золотые колосья на зеленом фоне, означающие сельскохозяйственную направленность района и наличие на его территории обширного лесного массива.



Удобное расположение района на реках Волга и Сура (Чебоксарское водохранилище) способствовало укреплению торговых связей между европейской частью России и странами Востока. Знаменитая хлебная ярмарка, ежегодно проходившая в Воротынце, находящемся на стыке земель русских, чувашских, марийских и татарских, привлекала торговцев и покупателей со всех сторон. Остов ладьи на гербе - деталь герба бывшего уездного города Васильсурска - символизирует связь между прошлым и настоящим.

Лазурь - символ чистоты помыслов, чести, преданности, истины и добродетели, а также символ широких водных просторов.

Золотые колосья - символ богатства, урожая, уважения, великодушия, постоянства.

Красный цвет - символ красоты, мужества, трудолюбия. Зеленый цвет - символ благополучия, состоятельности, долголетия, лесных массивов в районе.



# Воскресенский район



Дата образования:	1929 г.
Население (тыс.чел.):	21,177 (2012 г.)
Территория (кв.км):	3 554,5

Верх герба венчает герб Нижегородской области, означающий принадлежность Воскресенского района к данному региону.

Соединение зернового колоса с веткой дуба ниже герба Нижегородской области символизирует преобладание в районе сельскохозяйственного производства и лесной промышленности.





В центре герба: слева — изображение расположенного на территории района озера Светлояр, с которым связана Китежская легенда (показаны купола одной из церквей затонувшей в водах Светлояра и потому невидимого града Китежа); справа — изображение беляны (самосплавного судна из лесоматериалов), характерного в прошлом (до 30-х годов XX века) именно для реки Ветлуги, протекающей в среднем своем течении через Воскресенский район. Изображение беляны символизирует также распространенность в районе в прошлом и до наших дней лесного промысла (лесной промышленности) в больших масштабах.

В нижней части герба — стилизованное изображение торговых весов, символизирующих, что центр района — Воскресенское, в прошлом (до 20-х годов XX века) был центром хлебной торговли всего Поветлужья.

Окантовка герба зеленым цветом слева и голубым справа символизирует характерные для района лесные массивы и обилие акваторий (река Ветлуга, обилие озер)

# Выксунский район



Дата образования:	1929 г.
Население (тыс.чел.):	84,845 (2011 г.)
Территория (кв.км):	1 832

- В четверчастном щите изображены: герб [Нижнего Новгорода](#) в серебряном поле;
- зеленое поле;
- лазуревое поле;
- в червленом поле золотой сталелитейный ковш и три трубы, шестерня и колос.

Красный олень символизирует принадлежность [Выксы](#) к [Нижегородской области](#).

Сталеразливочный ковш и трубы — атрибуты металлургического производства, шестерня — машиностроительного, колос — агропромышленного комплекса.

Красный цвет в гербе показывает главенствующую роль металлургии в промышленности Выксунского района, зеленый — символ обилия лесов, голубой — это цвет прудов и речек.

# Гагинский район



<b>Дата образования:</b>	<b>июнь 1929 г.</b>
<b>Население (тыс.чел.):</b>	<b>12,107 (2012 г.)</b>
<b>Территория (кв.км):</b>	<b>1 064</b>

Изображение идущего червленого оленя является древним символом земли Нижегородской.

Средняя часть герба имеет синий фон. Нижняя часть герба имеет красный фон. На синем и красном фоне изображена шестеренка коричневого цвета - символ высоко развитой механизации сельского хозяйства Гагинского района. Внутри шестеренки изображена трехпольная система севооборота (желтый цвет - яровые, зеленый цвет - озимые, черный цвет - пар). Дополняет шестеренку изображение двух колосьев и солнца - символ земледелия, гостеприимства. По краям темное обрамление.

Расцветка герба совпадает с белым, синим и красным цветами Российского флага (триколор - белый, синий, красный).

# Городецкий район



**Дата образования:**

**1929 г.**

**Население (тыс.чел.):**

**90,600 (2012 г.)**

**Территория (кв.км):**

**1 476**

В червлени (красном поле) на лазоревой (синей, голубой), окаймленной серебром бегущей вправо волне золотая ладья.

Герб города [Городца](#) представляет собой геральдический щит, олицетворяющий форпост защиты от нападения врагов.

На фоне щита красный цвет, символизирующий торжество и дальнейшее процветание города.

Голубой цвет символизирует -неразрывную связь города с рекой Волгой.

Волна, вздымающая ладью - стилизованное изображение Горьковской ГЭС, олицетворяющая преобразование наших дней. Ладья указывает на развитие судостроения - основной отрасли древнего и современного промышленного города.

# Дальнеконстантиновский район



<b>Дата образования:</b>	<b>1929 г.</b>
<b>Население (тыс.чел.):</b>	<b>22,594 (2012 г.)</b>
<b>Территория (кв.км):</b>	<b>1 377</b>

Герб района представляет собой четырехугольный, состоящий из двух равных частей с закругленными нижними углами, заостренный в оконечности геральдический щит с золотой обводкой. В верхней части расположено изображение идущего в серебряном поле червленого оленя, имеющего рога о шести отростках и черные копыта. Нижняя часть Герба имеет зеленый фон, на котором изображены весы. Чаши весов имеют серебряный цвет, сами весы темно-зеленого цвета. В основании два золотистых колоса. Геральдический щит обрамлен красной лентой с черной обводкой.






Идущий в серебряном поле червлёный олень - древний символ Нижегородской земли, отражающий принадлежность района к [Нижегородской области](#).

Весы - символ поселка [Дальнее Константиново](#), административного центра района, старинного русского поселения, возникшего в середине XIV века, издавна являвшегося центром местной жизни и известного прежде всего своим базаром - еженедельным торгом.

Золотистые колосья указывают на земледелие - основную отрасль экономики района.

Красная лента символизирует основателя Нижегородского великого княжества Константина Васильевича, чье имя и носит [Дальнее Константиново](#), являвшееся дальним от [Нижнего Новгорода](#) владением князя. Характерной особенностью одежды князей того времени являлась красная накидка.

# Дивеевский район



**Дата образования:**

**июнь 1929 г.**

**Население (тыс.чел.):**

**16,425 (2012 г.)**

**Территория (кв.км):**

**845**


В верхнем, белом, поле изображен червлёный олень, рога о шести отростках и копыта черные.

Изображение идущего оленя является издавна символом земли Нижегородской и принадлежность Дивеевского района Нижегородской земле.

Белый цвет – цвет чистоты, благородства, взаимного сотрудничества.

В левой части щита на светло зеленом фоне изображены колосья, символизирующие сельскохозяйственное богатство района, великодушие, постоянство.

Зелень - символ природы, коим богата Дивеевская земля, плодородия, здоровья, молодости и жизненного роста, обилия



Правая часть щита выполнена в голубом цвете, на котором изображена колокольня Свято-Троицкого Серафимо - Дивеевского женского монастыря.

Голубой цвет – обилие родниковых вод на Дивеевской земле.

Колокольня Свято-Троицкого Серафимо - Дивеевского женского монастыря – символ духовности земли Дивеевской.

# Дзержинский район



**Дата основания:**

**1606 г. (первое  
упоминание)**

**Население (тыс.чел.):**

**235,840 (2014 г.)**

**Территория (кв.км.):**

**422**

В червленом щите с лазуревой щитовидной оконечностью, окаймленной золотом, стилизованные колба и другие атрибуты химической промышленности, обрамленные в круге шестерней, колосом, серпом с молотом, пластиной с цифрами 1930 (год получения статуса города).

На гербе изображены шестерня, колос и символы химической промышленности. Город играет важную роль в российской химии. На его территории расположены предприятия «Капролактам», «Оргстекло», «Корунд», «Заря», «Пластик», «Химмаш».

Голубая нижняя часть щита символизирует реку Оку.

# Княгининский район



Дата образования:	ноябрь 1944 г.
Население (тыс.чел.):	12,173 (2012 г.)
Территория (кв.км):	769,92

В верхней части щита герб Нижегородский, а в нижней - золотые отрезы в зеленом поле, в знак изобильного хлебопашества в окрестностях сего города.



# Ковернинский район

КОВЕРНИНО



**Дата образования:** 10 июня 1929 г.

**Население (тыс.чел.):** 19,662 (2012 г.)

**Территория (кв.км):** 2 340

Щит зеленого цвета, символизирующий географическое расположение Ковернинского района в лесной зоне.


На щите выступает белое поле рушника, расшитого в верхней части красными колосьями, расходящимися от центра в противоположные стороны; а в нижней части расшитого «витейкой» – основным художественным кодом Хохломской росписи – на кромке красного фона. Ниже распускается декоративная бахрома.

В центре рушника по белому полю идет славянский шрифт красного цвета: «Родина Хохломы». Рушник символизирует гостеприимство.

В верхней части рушника расположена золотая братина – символ хохломского промысла.

На верхней части геральдического щита славянским шрифтом обозначено наименование административного центра района – поселка «[Ковернино](#)».

# Краснобаковский район



<b>Дата образования:</b>	<b>1929 г.</b>
<b>Население (тыс.чел.):</b>	<b>22,219 (2012 г.)</b>
<b>Территория (кв.км):</b>	<b>1 767,8</b>


В верхней части геральдического щита в серебряном поле идущий червлёный олень, рога о шести отростках и копыта чёрные. Изображение идущего червлёного оленя является древним символом земли Нижегородской.

Нижняя части щита разделена по диагонали двумя голубыми плавными извилистыми линиями, символизирующими две главные реки района - реку Ветлугу и реку Усту, делящими район на две части.

Поверх речных символов помещено изображение гордо летящей чайки (в народе Ветлугу называют рекой чаек), символизирующей красоту края, его привлекательность в туристическом плане.

Нижняя часть окрашена в зелёный цвет, символизирующий главное богатство района - лес. Изображение двух разновеликих ёлочек в зелёном поле говорит о преобладании хвойных и наличии разновозрастных насаждений.


# Краснооктябрьский район



Дата образования:	12 июля 1929 г.
Население (тыс.чел.):	11,382 (2012 г.)
Территория (кв.км):	886,2

Щит герба имеет главу ступенчато восходящего деления. В главе щита по центру расположен символ [Нижегородской области](#) – червлёный олень с черными копытами и рогами. В основном зеленом поле щита расположен сноп хлебных злаковых культур золотисто-охристого цвета, перевязанный золотой лентой. Фон главы щита серебристого цвета переходит в кайму, охватывающую основное зеленое поле щита.

# Кстовский район



**Дата образования:**

**1 февраля 1930 г.**

**Население (тыс.чел.):**

**113,333 (2012 г.)**

**Территория (кв.км):**


**1 225**

Герб представляет собой четырехугольный, с закругленными нижними углами, заостренный в оконечности геральдический щит с черной обводкой.

В верхней части герба, на белом поле, - красный олень, указывающий на то, что район входит в состав [Нижегородской области](#). В нижней части, на темно-голубом фоне, - куст земляники. Земляника символизирует наименование города (по мордовски «ксты» - земляника).

Волны в нижней части герба символизируют расположение города и района вдоль великой русской реки Волги. Расцветка герба совпадает с белым, синим и красным цветами Российского флага.

# Кулебакский район



<b>Дата образования:</b>	<b>1929 г.</b>
<b>Население (тыс.чел.):</b>	<b>51,457 (2012 г.)</b>
<b>Территория (кв.км):</b>	<b>938,9</b>

Герб представляет собой геральдический щит, разделенный по горизонтали на две равные части. В верхней части щита изображение идущего в серебряном поле червленого оленя, с рогами о шести отростках и черными копытами. В нижней части щита на зеленом поле изображение музея металлургов, обрамленное бандажом.

Олень является главной фигурой герба [Нижегородской области](#), в состав которой входит [Кулебакский район](#), и символизирует принадлежность района к области.

Зеленое поле в нижней части щита символизирует лесные массивы района, занимающие большую часть его территории. Изображение музея металлургов указывает на главную историческую и архитектурную достопримечательность города [Кулебаки](#). Обрамление в виде бандажа символизирует город как родину бандажепрокатного производства в [России](#).



# Лукояновский район

**Дата образования:**

**14 января 1929 г.**

**Население (тыс.чел.):**

**31,916 (2012 г.)**

**Территория (кв.км):**

**1 900**



Верхняя часть герба Лукояновского района представлена элементами герба Нижегородской области:

- "в серебряном поле идущий червлёный олень, рога о шести отростках и копыта черные";

- нижняя часть представлена гербом города Лукоянова - "на зеленом поле два золотых лемеха, означающих "обильное хлебородие тамошних мест".

Нижняя часть герба обрамлена золотыми кленовыми ветвями, увитыми синей Андреевской лентой. Золотые кленовые ветви символизируют государственную силу и достоинство и соответствуют статусу муниципального образования в государственной структуре. Андреевская лента, обвивающая кленовые листья, является символом отличия, неповторимости.

# Лысковский район



**Дата образования:**

**1929 г.**

**Население (тыс.чел.):**

**39,826 (2012 г.)**

**Территория (кв.км):**

**2 134**

Первые упоминания о Лыскове относятся к 1410 году. Удобное расположение будущего города на реке Волге (Чебоксарское водохранилище) способствовало укреплению торговых связей между европейской частью России и странами Востока. Знаменитая ярмарка, ежегодно проходившая в Макарьево, расположенного напротив Лыскова на левом берегу Волги (ныне на территории Лысковского муниципального района), отражена в гербе золотой ладьей перевозящей тюки с грузом. В этом образе использован исторический герб уездного города Макарьева, что символизирует связь между прошлым и настоящим.

Лазурь – символ чистоты помыслов, чести, преданности, истины и добродетели, а также символ широких водных просторов.

Золото – символ богатства, урожая, уважения, великодушия, постоянства.

Красный цвет – символ красоты, мужества, трудолюбия.



На месте нынешнего города когда-то было русско-мордовское селение под названием Сундовит. Оно существовало в XII-XIII веках и часто страдало от пожаров. В 1367 году Сундовит был razoren ханом Булат-Темиром, а поселение ограблено и сожжено. После этого суздальско-нижегородские князья, чтобы защитить население нижегородской земли от постоянной угрозы татарского вторжения, на Оленьей горе построили крепость. Был насыпан земляной вал в виде четырехугольника высотой около 3 метров, периметром 2250 метров. По нему была поставлена деревянная стена - "острог сосновый и дубовый" - высотой около 4-5 метров, с 10 деревянными башнями. Красная стена с башенкой, возвышающаяся над рекой, в гербе МО "г. Лысково" символизирует славное прошлое Лыскова.

# Навашинский район

**Дата образования:**

**29 августа 1944 г.**

**Население (тыс.чел.):**

**23,974 (2012 г.)**

**Территория (кв.км):**

**1 277**



Щит с изображением идущего в серебряном поле червленого оленя, имеющего рога с шестью отростками и черные копыта. В нижнем зеленом поле – стилизованное изображение морской самоходной шхуны "Цесаревич Алексей" под торговым флагом царской России (нынешний государственный). В середине щита – два стенчатых пояса: узкий – железная дорога, широкий – отображает силикатный кирпич.

В нижней лазоревой оконечности щита – два узких волнистых серебряных пояса.

Над вершиной щита – название города, выполненное шрифтом черного цвета.

# Павловский район



<b>Дата образования:</b>	<b>1929 г.</b>
<b>Население (тыс.чел.):</b>	<b>99,732 (2012 г.)</b>
<b>Территория (кв.км):</b>	<b>1 061</b>

Форма герба - щит. Графическим символом выбрана ладья, с древних времен разносившая славу павловских умельцев. На фоне парусника эмблема - молот с высеченной искрой. Это изображение символизирует кузнецов и современный рабочий класс с его революционным прошлым. Герб трехцветный: белый - силуэт ладьи; красный - воплощение современности; синий - символизирует старый дореволюционный период и реку Оку





На щите графическое изображение ладьи белого цвета, символизирует значимость Павлова, как перевоза через реку Оку.

На парусе ладьи изображен молот с высекающей искрой, что символизирует традиционную связь поколений Павловских умельцев и мастеров, что это город металлистов в прошлом и настоящем основанный в месте традиционного бытования исторически сложившегося промысла по художественной обработке металла. Голубой цвет символизирует нахождение города на реке, красный – основное направление занятия населения – металлообработку, что всегда было связано с огнем и присущим этому красным цветом.

# Первомайский район



Дата образования:

Население (тыс.чел.):


Территория (кв.км):

20,3 (2010 год)

1 227

На зеленом щите венок из колосьев, внизу которого дата "1954", в его середине разомкнутая шестерня, а в её центре ель, вверху нижегородский олень.


# Перевозский район



Дата образования:	25 января 1935 года
Население (тыс.чел.):	16,4 (2010 год)
Территория (кв.км):	760

В верхней части щита герб Нижегородский. В нижней - река в зеленом поле, на которой виден плот, означающий имя сего города.

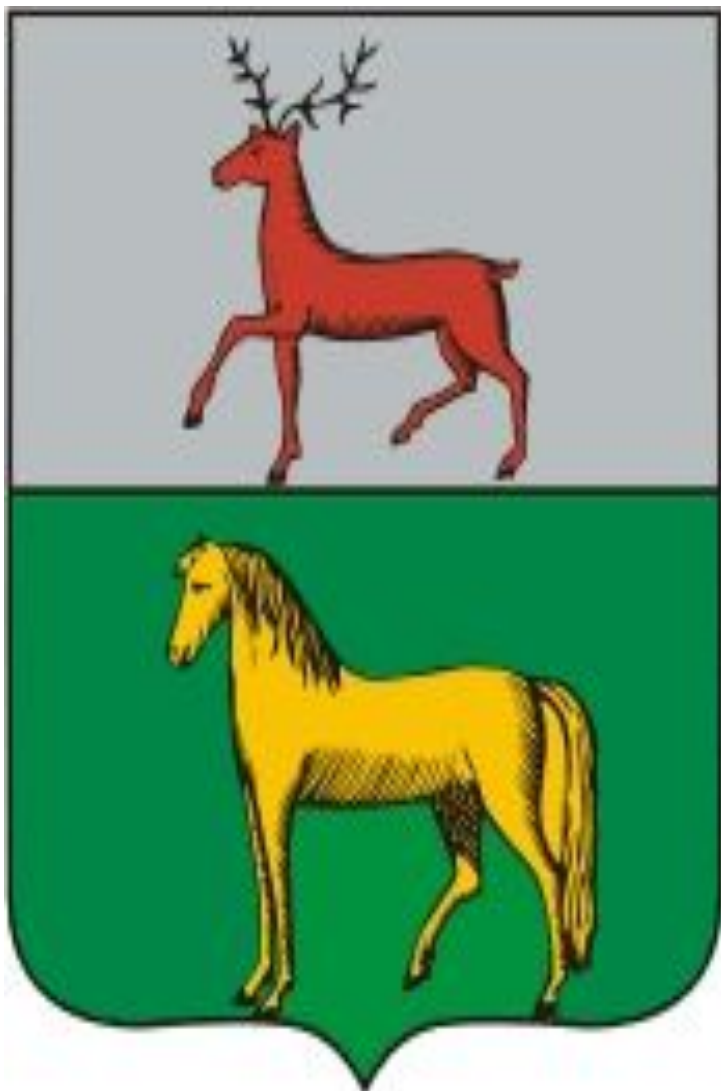
# Пильнинский район



Дата образования:	
Население (тыс.чел.):	21,9 (2010 год)
Территория (кв.км):	1 313

Неутвержденный проект герба  
(эмблема) [Пильнинского района](#).

# Починковский район



**Дата образования:**

**Население (тыс.чел.): 29 488**

**Территория (кв.км): 2 961**

В верхней части щита в серебряном поле идущий червлёный олень, рога о шести отростках и копыта черные -- герб Нижегородский. В нижней - золотой конь с черными гривой, хвостом и копытами в зеленом поле, означающий знатные конные заводы, находящиеся в окрестностях сего города.




# Саров



- Четырехугольный с закругленными нижними углами, заостренный в оконечности геральдический щит с изображением: оленя из Герба [Нижегородской области](#) на серебристом поле треугольника, образованном нисходящими линиями из верхних углов щита в его центр;
- символического изображения атомного ядра на левом червленном (красном) поле щита;
- стилизованного изображения колокольни Саровского монастыря на правом зеленом поле щита.

# Семеновский район



**Дата образования:**  
**Население (тыс.чел.):**  
**Территория (кв.км):**

**1929**

**38,5 (2010 год)**

**3 891**


В верхней части щита герб Нижегородский; в нижней - в золотом поле костер, сложенный пирамидою бревен, по причине той, что в сих местах великое количество оного заготавливается.

Разделяет это все полоса с хохломским узором, которая указывает на культурное, экономическое и историческое значение промысла в жизни города.

Олень в верхней части разгуливает по «серебряному» полю, а пирамида из бревен расположена на золотом поле.

Окаймление герба и фон под хохломским узором – красного цвета.

# Сергачский район



Дата образования:	1929
Население (тыс.чел.):	31,8 (2010 год)
Территория (кв.км):	1 242

В верхней части щита герб Нижегородский. В нижней - черный медведь в золотом поле, означающий, что того рода зверей в окрестностях города довольноно.

# Сеченовский район



<b>Дата образования:</b>	<b>1929</b>
<b>Население (тыс.чел.):</b>	<b>15,9 (2010 год)</b>
<b>Территория (кв.км):</b>	<b>1 013</b>

На фоне голубого неба в левом углу маяк (эмблема города Симбирска) отражает полуторавековую принадлежность нашей земли к Симбирской губернии.

Скрещенное оружие и шатер вверху напоминают о событиях 1552 года, давших селу название.

Олень в правом углу (символ города Нижнего Новгорода) свидетельствует о вхождении Теплового Стана в 1929 году в состав Нижегородской области.

Колос, изображенный в нижней части, символизирует главное богатство нашей щедрой земли - хлеб. На протяжении многих веков хлеборобство было *основным занятием наших предков, источником их жизни.*

# Сокольский район



**Дата образования:**

**Население (тыс.чел.):**

**Территория (кв.км):**

**14,4 (2010 год)**

**2 096**

Щит пересечён волнистой серебряной нитью на лазурь (синий, голубой) и зелень; в лазури - золотое старинное судно с носовым украшением в виде обернувшейся головы сокола, одним парусом и одноконечным флюгером на мачте; в зелени - золотой идущий медведь.

Село Сокольское основано в 1888 году в связи с организацией мастерских по ремонту речного флота и отстоя флота в зимний период, а затем, в 1902 году на базе мастерских впоследствии судостроительная верфь, о чем говорит главная фигура герба - старинное судно.

Украшение судна в виде головы сокола говорит о названии и района и центра - Сокольское, делая герб "полугласным". Вместе с тем, обернувшаяся голова сокола - символа света, победы, силы, как бы оглядывающаяся на пройденный путь - символизирует





Парус - символ ветра, воздуха, дыхания жизни, и флюгер аллегорически показывают целеустремленность и направление пути, которых следует придерживаться - только вперед, к новому, неизведанному.

Медведь - символ смелости, силы, величия, аллегорически показывает природные богатства территории Сокольского района.

Золото - символ света, знания, мудрости, доблести и решимости.

Серебряная волнистая нить и лазоревая (синяя, голубая) часть герба символизируют географическое расположение Сокольского района на берегу Горьковского водохранилища.

Серебро в геральдике - символ простоты, совершенства, мудрости, благородства, мира, взаимного сотрудничества.

Лазурь в геральдике ассоциируется с водой, чистым небом и означает мышление, добродетель, чистоту.

Зелёная часть герба показывает лесные богатства и символизирует сельское, звероводческое, лесное хозяйства района.

Зелёный цвет в геральдике - символ природы, и плодородия, здоровья и надежды, означает достаток, процветание, стабильность.

# Сосновский район

**Дата образования:**

**Население (тыс.чел.):**

**19,3 (2010 год)**

**Территория (кв.км):**

**1 170**



В верхней части щита на красном фоне золотистыми буквами надпись "Сосновское". В середине щита на белом фоне золотистым цветом изображен идущий олень как исторический символ земли Нижегородской. Вторая нижняя половина щита разделена на две равные части. Левая часть представляет красный фон, правая - голубой. В левой части на красном фоне золотистым цветом изображена птица глухарь, сидящая на напильнике, обрамленные по краю щита сосновой ветвью золотистого цвета, символизирующие природу Сосновского края и занятие традиционным промыслом сосновчан - производством напильников.



В правой части щита на голубом фоне изображена шестерня, обрамленная по краю колосом золотистого цвета, символизирующие также основное занятие жителей Sosnovskoye района – металлообработку и производство сельскохозяйственной продукции.

В самом низу в середине щита золотистыми буквами, которые равномерно располагаются на красном и голубом фоне, изображена дата образования р.п. Sosnovskoye, с которой идет исторический отсчет Sosnovskoye края.

Еще ниже под датой образования р.п. Sosnovskoye чуть меньше такими же золотистыми буквами изображена дата образования Sosnovskoye района

# Спасский район

**Дата образования:**

**Население (тыс.чел.): 10, 202**

**Территория (кв.км): 707**



Герб языком символов и аллегорий отражает природные исторические и экономические особенности района.

Одной из ведущих отраслей современной экономики района является производство зерна. В гербе на это указывает колосья. Зелёный цвет поля отражает благоприятные природные условия - мягкий климат и большие территории пригодных для сельского хозяйства полей и лугов. В геральдике зелёный цвет - символ природы, здоровья, жизненного роста.

Изображение кожи отражает главную особенность исторического развития Спасского края, являвшегося в прошлом известным центром кожевенного производства и сырьевой торговли в Нижегородской губернии, а также указывает на развитое животноводство в современном районе.

Золото в геральдике символизирует богатство, стабильность, урожай, уважение, интеллект.

Серебро - символ чистоты, совершенства, искренности, мира и взаимопонимания.

Лазоревый (синий, голубой) - символ чести, благородства, истины, возвышенных устремлений.



# Тонкинский район



В верхней части на белом фоне надпись «Тонкинский район» и изображение оленя червленого цвета. Нижняя часть щита диагонально разделена на две равные части волнистой полосой лазоревого цвета, из которых одна часть - зеленого цвета, другая – золотого. В зеленом поле два дерева лиственной и хвойной породы, в золотом поле два колоса пшеницы. Щит обрамлен двумя контурами, внутренний контур золотого цвета, внешний - зеленого.

Червленый (красный) олень символизирует принадлежность Тонкинского района к Нижегородской области.

Волнистая лазоревая (голубая) полоса символизирует богатые водные ресурсы района и речной массив.

Деревья лиственной и хвойной пород указывают на развитые отрасли лесоводства и деревообрабатывающей промышленности.





Два колоса пшеницы символизируют сельское хозяйство, как одну из основных отраслей экономики [Тонкинского района](#).

Золото (желтый цвет) в гербе олицетворяет поля спелой ржи. Золото в геральдике – символ знатности, богатства, величия и уважения.

Лазурь (голубой цвет) – символ благородства, чести, чистоты.

Зеленый цвет – символ природы, а также надежды, здоровья и жизненного роста.

Червлёный (красный) цвет – символ мужества, отваги, силы, любви, труда и праздника.

# Тоншаевский район



<b>Дата образования:</b>	<b>1929</b>
<b>Население (тыс.чел.):</b>	<b>18,7 (2010 год)</b>
<b>Территория (кв.км):</b>	<b>2 351</b>

В червленом поле золотая ель с корнями и в оконечности — две серебряных волнистых узких перевязи, правая и левая, оплетенных корнями ели и заполненных по сторонам и внизу зеленью».

Итак, ель на гербе Тоншаевского района, как дерево, символизирует лесоразведение и лесозаготовки. Символика ели многозначна:

- символ постоянного роста, обновления, величественности, красоты;

- символ богатства, энергии, мудрости, здоровья.

Красный цвет на гербе – символ труда, мужества, жизнеутверждающей силы, красоты и праздника. Зеленый цвет символизирует весну, здоровье, природу, надежду. Золото – символ высшей ценности, величия, великодушия, богатства, урожая. Серебро – символ чистоты, ясности, открытости, божественной мудрости, примирения.

# Уренский район



**Дата образования:** 1929 год

**Население (тыс.чел.):** 29,5 (2010 год)

**Территория (кв.км):** 2 100

Герб представляет собой геральдический щит, окаймленный золотом, разделенный на 2 части золотой линией. В верхней части щита на золотом поле идущий вправо червлёный олень, золотое поле окаймлено по бокам голубым фоном. В нижней части щита на голубом фоне прыгающая вправо червлёная белка. Над белкой три зелёных ели, средняя из которых больше крайних.

Олень червлёного цвета является главной фигурой герба Нижегородской области и указывает на то, что Уренский район входит в состав Нижегородской области.

Белка символизирует животный мир района, три ели являются символом богатого растительного мира и обширных хвойных лесов.

Золото в геральдике – символ богатства, величия и уважения.

Червлёный (красный) цвет – символ мужества и силы.

Голубой цвет – символ чести и благородства.

# Чкаловский район



<b>Дата образования:</b>	
<b>Население (тыс.чел.):</b>	<b>22,2 (2010 год)</b>
<b>Территория (кв.км):</b>	<b>877</b>

В лазоревом поле под включенной червленой главой, обремененной серебряным, летящим вправо с воздетыми крыльями и подобранными лапами, соколом - золотая ладья с таковыми же мачтой и флюгером и с серебряным парусом, плывущая по серебряным волнам.

Символика герба города Чкаловск отражает его прошлое и настоящее:

- лодка под парусом - символизирует многие поколения василевских судостроителей и судоремонтников, а также их производственную базу ОАО "Чкаловская судовой верфь". Лодка с наполненным ветром парусом - символ целеустремленности и постоянного обновления;
- летящий во главе сокол - аллегория "сталинских соколов", одним из которых был В.П. Чкалов. Символика сокол созвучна символике орла - символ напора, скорости, ярости, неустрашимости, верховенства. Все эти качества были присущи и нашим лучшим летчикам-испытателям.



Лазурь - символ возвышенных устремлений, искренности, преданности, возрождения. Лазурь символизирует великую русскую реку Волгу.

Червлень (красный цвет) - символ труда, мужества, жизнеутверждающей силы, красоты и праздника.

Золото - символ высшей ценности, величия, богатства, урожая.

Серебро - символ чистоты, открытости, божественной мудрости, примирение.



Первое поселение на месте современного города возникло в XII веке и называлось тогда Василёва Слобода в честь своего основателя, князя Василия Юрьевича, сына Юрия Долгорукого.

С 1610 по 1764 год Василёва Слобода была владением московского Вознесенского монастыря, после слобода стала государственным экономическим селом.

В XIX веке Василёва Слобода была одним из основных поставщиков бурлаков для Волги.

Во второй половине XIX века на Волге появились парходы и большегрузные баржи. Для их ремонта и обслуживания в сентябре 1883 года было начато строительство мастерских. В свою очередь это вызвало приток населения, село Василёво стало стремительно расти.

В 1920-е годы Василёвские казенные мастерские выросли в крупный судостроительный и судоремонтный завод.

В Василёво в семье котельщика василёвских казённых мастерских родился, провел детские годы, и начал трудовую деятельность знаменитый летчик-испытатель Валерий Павлович Чкалов. В августе 1937 года после совершения В. П. Чкаловым рекордного перелёта через Северный полюс в США, посёлок Василёво был переименован в Чкаловск.

В 1950-е годы в связи со строительством Горьковской ГЭС бо?льшая часть Чкаловска попала в зону затопления. Пришлось перенести часть домов. На новое место был перенесен и судостроительный завод

# Шарангский район



Дата образования:  
Население (тыс.чел.):  
Территория (кв.км):

10 июня 1929 года  
12,4 (2010 год)  
1 595



Официального описания герба Шарангского района найти нигде не удалось, поэтому модель этого герба пришлось делать по тем лишь изображениям, что посчастливилось найти в глубинах интернета. таких изображений всего нашлось два, вы их видите ниже. Ну а моя «интерпретация» взяла всего понемногу от каждого рисунка.

# Шарангский район



Дата образования:	10 июня 1929 года
Население (тыс.чел.):	25,3 (2010 год)
Территория (кв.км):	1 441

Герб стрельчатой формы, образованной двумя дугами. Справа по дуговой полосе на красном фоне силуэт колоса белого цвета. Слева на белом фоне фрагмент зубчатой шестерни синего цвета. Вверху в пересечении дуг силуэт оленя. В центре бело-синими дугами струи источника исходящими лучами вокруг медицинской эмблемы, обвитой снизу двумя змеями, стоящей на двухволновом черном силуэте. В нижней части щита надпись «ШАТКОВСКИЙ РАЙОН» в две строки. В нижней оконечности герба треугольник вершиной вниз с трехполосным в обе стороны изображением российского флага трех цветов - красный, синий и белый.



Олень указывает на Нижегородскую область, в состав которой входит Шатковский район. Колос символизирует сельское хозяйство, шестерня – промышленность района. Медицинская эмблема и струи источника указывают на целебные источники и грязевые залежи, которыми богата земля района. Красно-сине-белый треугольник выполнен в цветах российского флага и символизирует принадлежность района к Российской Федерации.

# Шахунский район



Дата образования:	1926
Население (тыс.чел.):	41,5 (2010 год)
Территория (кв.км):	2 594

Эмблема города Шахуньи, приведенная на сайте Шахунского района





В серебряном поле фигура, образованная правой половиной колеса и выходящим влево концом крыла, сопровождаемая слева возникающей елью, все фигуры зелены.

Шахунский район (ныне городской округ город Шахунья) был образован в 1926 г. в результате объединения трех волостей: Хмелевицкой, Большешироковской и Черновской.

Возникновение и развитие городского округа связано со строительством станции на железнодорожной магистрали Нижний Новгород - Котельнич. Строительство паровозного депо и других железнодорожных предприятий превратили город в крупный железнодорожный узел на Горьковской железной дороге.

Основным мотивом герба городского округа является крылатое колесо - символ постоянно развивающегося, устремленного в будущее Шахунского железнодорожного узла. Символика летящего колеса складывается из символики самого колеса и символики крыла.

Символика колеса многозначна:

- символ вечного движения, движения вперед;
- символ солнца, солнечной энергии, при этом ступицы колеса - солнечные лучи;
- символ счастья и будущего (колесо Фортуны);
- символ земных дел, которые находятся в постоянном движении.

Крылья являются символом духовности, означают восхождение к высшим знаниям, символом преодоления земного, суетного, человеческого. Крыло с тремя перьями - несет символ района объединившего земли трех волостей.

Ель на гербе городского округа - символ богатой природы района, а также символ лесозаготовительных и деревообрабатывающих предприятий района, таких как Шахунский лесхоз, ООО "Фанерный комбинат" и др.

Серебро - символ чистоты, совершенства, мира и взаимопонимания.

Зеленый цвет символизирует весну, здоровье, природу, молодость и надежду.

Желаю удачи  
в изучении  
родного края!