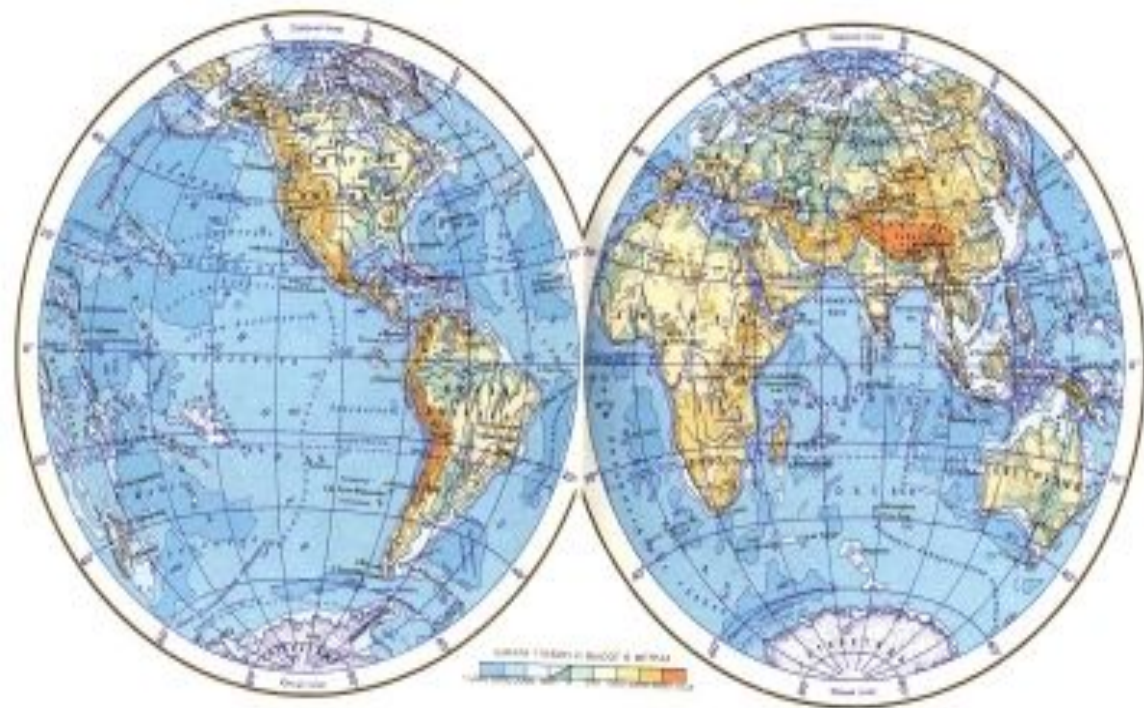


# Путешествие по Северной Америке



**география 7 класс**

учитель географии первой категории

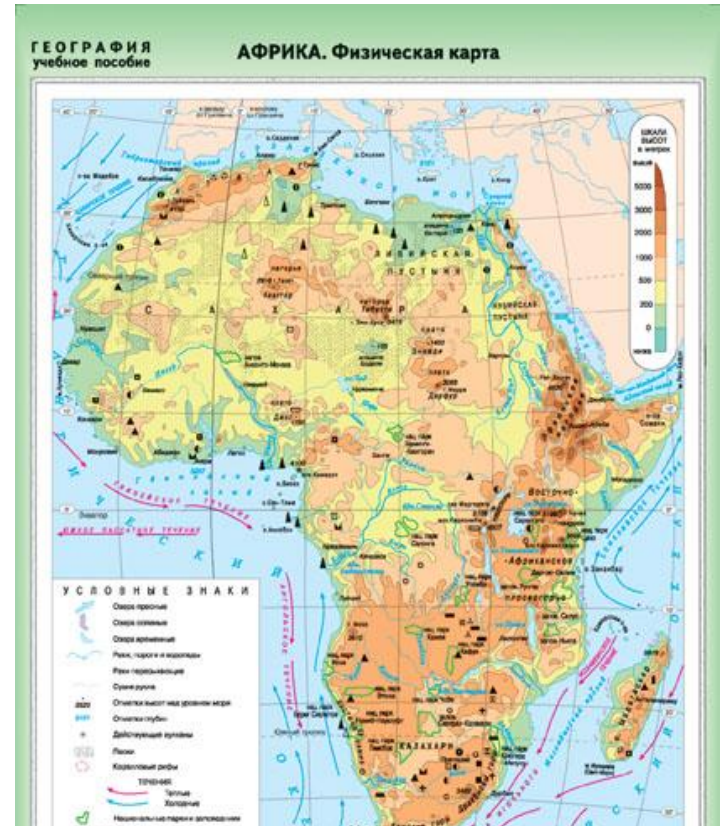
Акбалин Юрий Акимкиреевич

# ЗНАКОМЫ



**самый большой**

**ВИЗИТНАЯ  
карточка**



**самый жаркий**

# На что влияет географическое положение Евразии?

особенности  
географического  
положения

природные  
условия

особенности  
природы

**большие  
размеры  
материка**

- разнообразные  
температурные  
условия  
и  
влажность

- на материке  
представлены  
**все** природные  
зоны планеты

# Почему Африка - самый жаркий материк?

особенности  
географического положения

- почти  
**посредине** пересекается  
**экватором**

-**большая**  
часть территории  
расположена  
**между тропиками**



природные  
условия

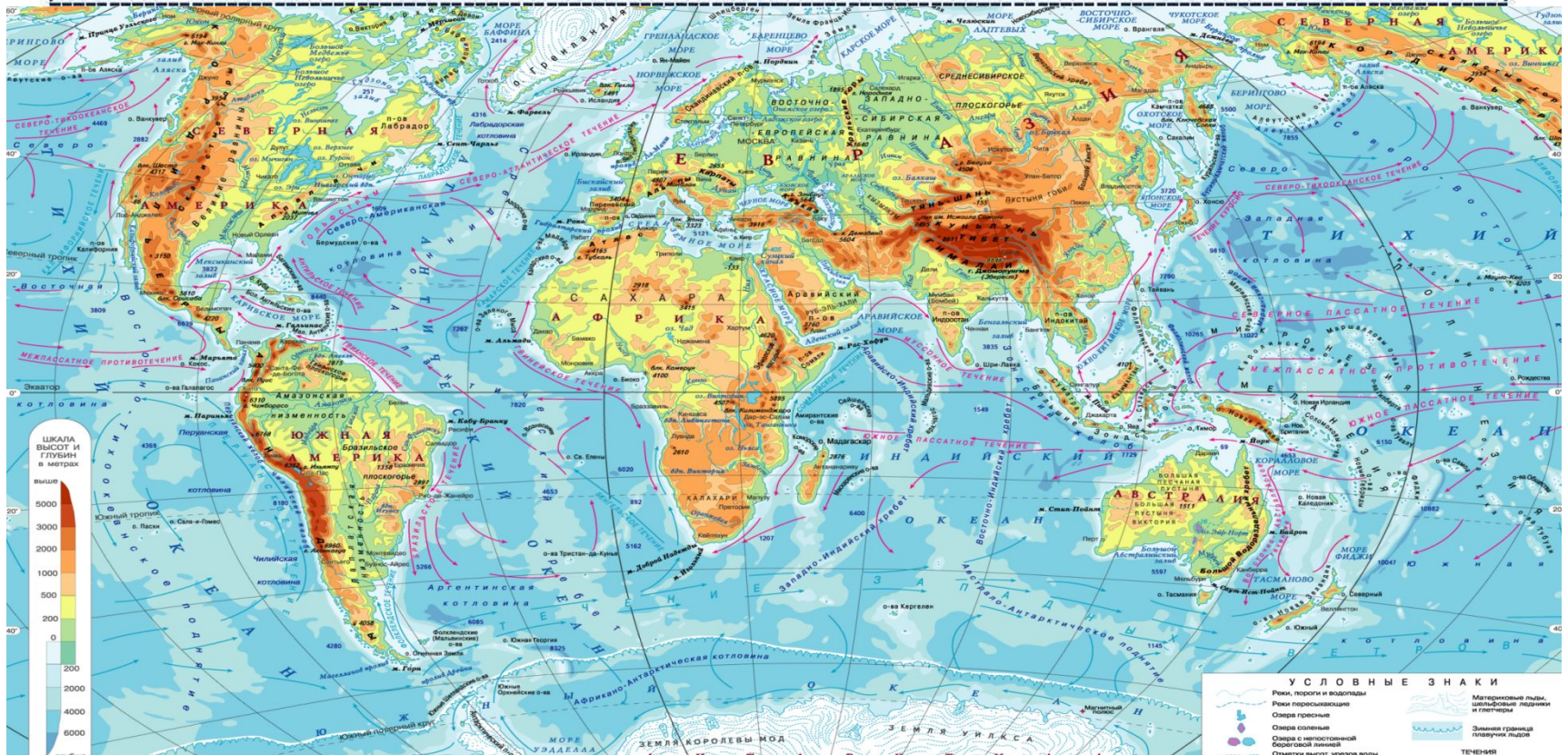
-в течение  
**всего**  
**года**  
**жарко**



МОЖЕТ БЫТЬ НА ЗЕМЛЕ МАТЕРИК

# С ТАКИМИ ЖЕ ОСОБЕННОСТЯМИ ПРИРОДЫ, КАК В АФРИКЕ?

## ОКРУЖЁННЫЙ ВОДОЙ



**Отличия**  
географического  
положения материков --

**отличия**  
в особенностях природы

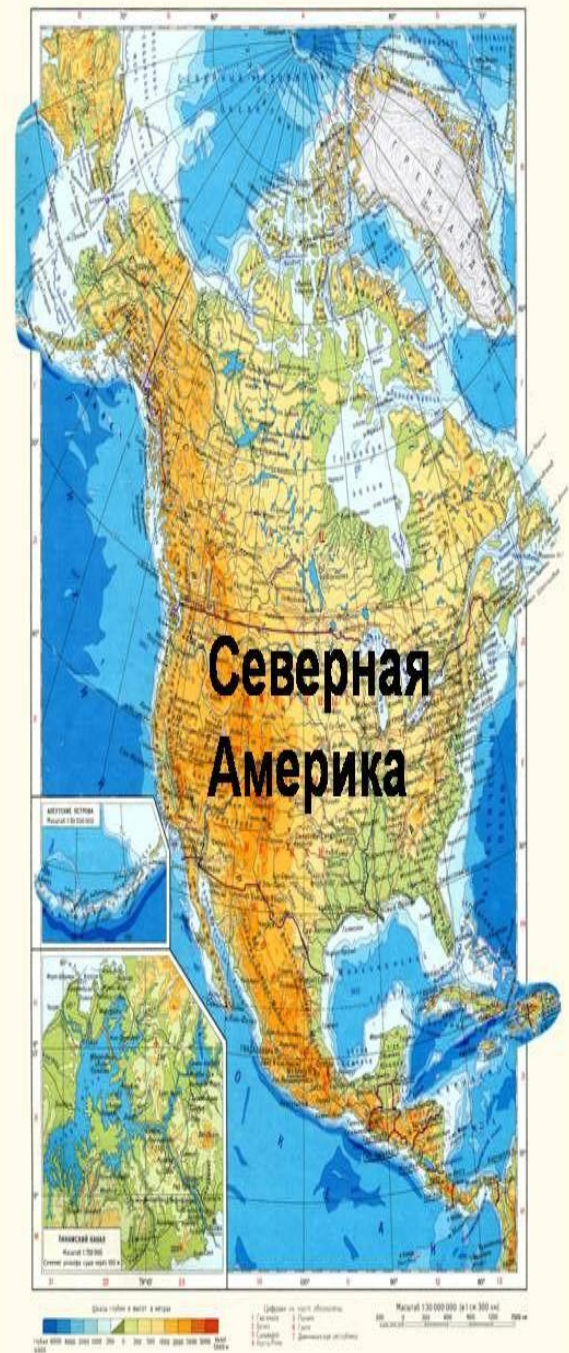


# Есть ли на Земле материк со сходными особенностями географического положения?



**Сходства**  
географического  
положения материков =  
**сходства**  
в особенностях природы





# **предположение**

*Если имеются  
сходные черты  
географического положения,  
то и имеются сходные  
особенности природы.*

**Цель:**

*установить особенности  
географического положения  
материка*

*и*

*узнать особенности его  
природы*



# **особенности ГП и природы Северной Америки**

**этапы**

# **исследование**

# исследование

- ✓ **Знакомство  
с информацией.**
- ✓ **Поиск  
доказательств.**
- ✓ **Вывод на основании  
полученных результатов.**


# ЕВРАЗИЯ

- **гигантские размеры** материка
- материк омывают **все четыре океана**
- **полностью** находится в **северном полушарии**
- **большая протяженность** территории **с севера на юг**

особенности  
географического  
положения




# СЕВЕРНАЯ АМЕРИКА



учебник  
стр. 120

атлас  
стр. 8-9





# ЕВРАЗИЯ

- **гигантские  
размеры**  
материка

- материк омывают  
**все четыре океана**

- **полностью**  
находится  
в **северном  
полушарии**

- **большая  
протяженность**  
территории  
**с севера на юг**

особенности  
географического  
положения

# СЕВЕРНАЯ АМЕРИКА

- третий  
по величине

- омывают воды  
трех океанов

- **полностью**  
находится  
в **северном  
полушарии**

- **большая  
протяженность**  
территории  
**с севера на юг**

# ЕВРАЗИЯ

# СЕВЕРНАЯ АМЕРИКА

- **полностью**  
находится  
в **северном**  
**полушарии**

особенности  
географического  
положения

- **полностью**  
находится  
в **северном**  
**полушарии**


- **большая**  
**протяженность**  
территории  
**с севера на юг**

- **большая**  
**протяженность**  
территории  
**с севера на юг**

- **встречаются**  
**все**  
**природные**  
**зоны Земли**

специфические  
черты  
природы

**?**



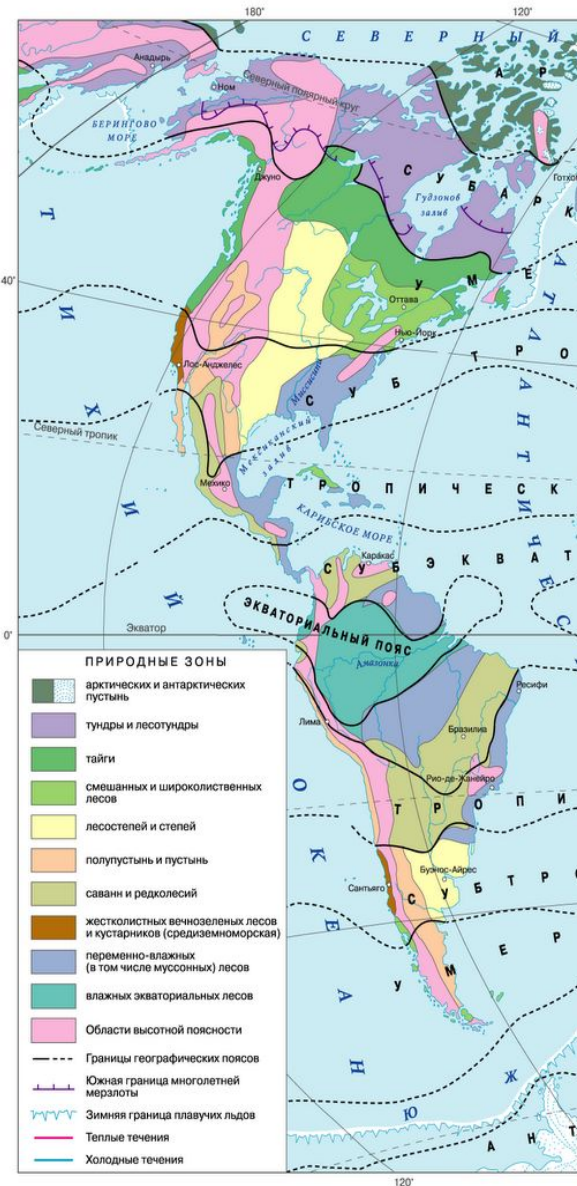
**атлас**

**карта «Природные зоны»**

**стр. 26-27**



# природные зоны Северной Америки



# ЕВРАЗИЯ

# СЕВЕРНАЯ АМЕРИКА

- **полностью**  
находится  
в **северном**  
**полушарии**

особенности  
географического  
положения

- **полностью**  
находится  
в **северном**  
**полушарии**

- **большая**  
**протяженность**  
территории  
**с севера на юг**

- **большая**  
**протяженность**  
территории  
**с севера на юг**

- **встречаются**  
**все**  
природные  
зоны Земли

специфические  
черты  
природы

- **встречаются**  
**почти все**  
природные  
зоны Земли

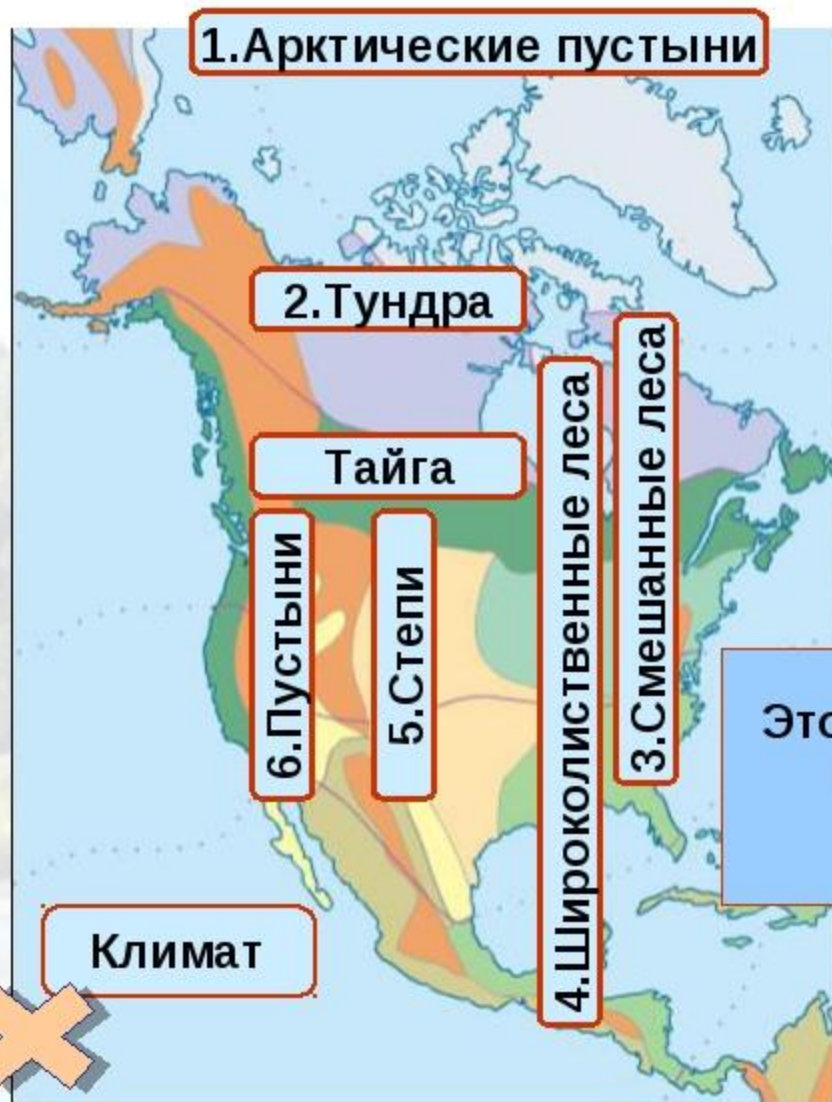
# **ВЫВОД**

***НАСКОЛЬКО  
подтвердилось или не  
подтвердилось  
предположение  
(гипотеза)***






# Природные зоны Северной Америки



Особенности размещения  
Природных зон  
Северной Америки

В Северной Америке природные зоны расположены необычно. На **севере** материка они, согласно закону зональности, вытянуты полосами **с запада на восток**,

Это следствие особенностей рельефа и изменения количества осадков от побережий в глубь материка



Почему?



**Специфические черты  
природы  
Северной Америки**

**тетрадь-практикум**

**стр. 93**

**тематический практикум**

**(1-3 графы таблицы)**

**учебник**

**раздел**

**«Природа Северной Америки»**



# рельеф



**Большой Каньон**



# Внутренние воды





# живая природа



ондатра

**Цель:**

*установить особенности  
географического положения  
материка*

*и*

*узнать особенности его  
природы*

# оценка деятельности

оценка



**Б** - большой вклад

**С** - средний вклад

**М** - минимальный вклад



# Визитка Северной Америки



?

**КЛЮЧЕВЫЕ СЛОВА**

# Домашнее задание

✓ учебник - & 23

✓ тетрадь-практикум  
стр. 93 задание № 10

✓ контурная карта  
стр. 8-9 (10-11)

обозначить 3 крупнейших  
по площади государства  
Северной Америки



# Что учителю можно изменить в уроке?

