

Самый западный город России

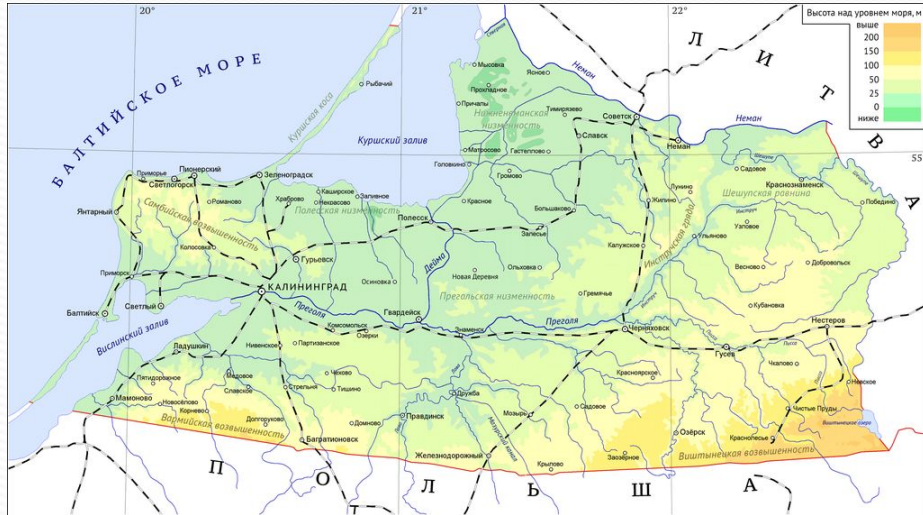


Презентацию подготовила
учитель географии
МОУ «СОШ№5»г.Всеволожска
Павлова Татьяна Александровна

- Первый поселок (он назывался Пиль) появился тут в середине 13 в., а позже вошел в состав Пруссии. В 17 в. его отбила Швеция, но затем Пиль снова вернулся в Пруссию под названием Пиллау. Также его захватывали однажды французы и русские, но ненадолго.
- Позже город вошел в состав Германии и оставался в ней вплоть до окончания Второй мировой войны, когда он был по условиям мирного договора передан Советскому Союзу. Советский Союз использовал порт как закрытую военно-морскую базу.

- **Балтийск** (до 1946 года — Пиллау) — город в Калининградской области Российской Федерации. С 2008 года — административный центр Балтийского района.





- Расположен на северной части Балтийской косы — Пиллауском полуострове, на берегу Балтийского пролива, соединяющего Калининградский и Гданьский заливы Балтийского моря. Балтийск — самый западный город России.



Балтийская коса

В территорию Балтийского городского округа входит участок Балтийской косы, которая отделяет Калининградский залив от Балтийского моря. Общая протяжённость российского участка косы — около 25 километров, ширина составляет 300—1800 метров. Площадь российской части Балтийской косы — 25,5 квадратных километров, а ширина пляжей — 30—40 метров.



Судоремонтный завод № 33



- Ведущее промышленное предприятие города — Судоремонтный завод № 33, работающий как с военными, так и с гражданскими судами России и иностранных государств





Порт, находящийся у выхода в открытое море, является одним из ключевых предприятий города. Как средство морской торговли порт используется с начала XXI века. Уже в 2005 году через портовые мощности Балтийска прошло более 1 млн тонн груза, впоследствии эта цифра может быть увеличена до 8 млн тонн в год, что в два раза превышает грузооборот порта Стокгольма.





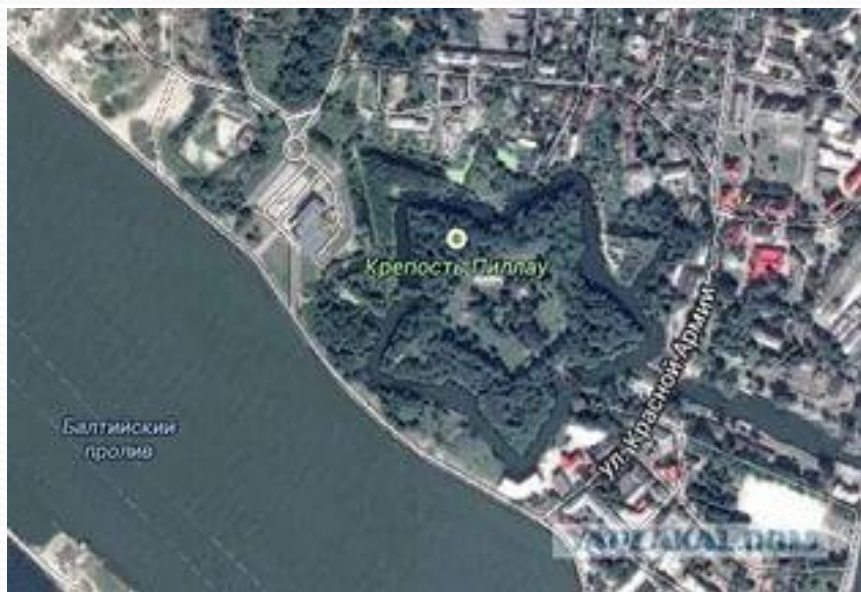
Достопримечательности Балтийска



Лохштедт

- Лохштедт — рыцарский замок .
- Ныне в руинах.
- Изначально замок был построен в Пиллау из дерева в 1270 году.
- Уже к концу XIII века его стены были воздвигнуты из камня.
- Здесь в разное время была резиденция наместника магистра, региональный конвент.





Цитадель "Пиллау"

- Цитадель "Пиллау", Звездная крепость - оборонительное сооружение XVII века, неоднократно модернизировалось, в настоящее время является объектом Министерства обороны Российской Федерации.



Свято-Георгиевский морской собор

- Свято-Георгиевский морской собор — кафедральный собор Балтийского флота в. Открыт в мае 1991 года в здании старой немецкой кирхи.



Памятник императрице Елизавете Петровне



- Памятник императрице был возведён в 2004 году. Он располагается на северном молу Балтийска. Конный памятник императрице Елизавете Петровне в ознаменование побед русской армии во время правления императрицы Елизаветы (в то время Восточная Пруссия на несколько лет стала одной из провинций Российской империи) Скульптура как бы приветствует корабли, идущие в Калининградский порт. Высота архитектурного сооружения составляет 14 метров, статуи — 6,3 метра.



Музей Балтийского флота



- Музей Балтийского флота был открыт в городе Балтийске. Через некоторое время, был перевезен на короткий период в Таллин, затем возвращен. В стенах музея работает выставка, которую посвятили давней истории базы Балтийской флотилии – г. Балтийска


Музей Балтийского флота

- Чтобы посмотреть один из самых интересных экспонатов в музей заходить нет необходимости. Прямо перед зданием стоит настоящая лодка настоящих самолийских пиратов! Такие быстроходные и непотопляемые лодки современные пираты используют в качестве маскировки под рыбаков. Эта лодка стала трофеем сторожевого корабля "Неустрашимый" во время выполнения задания по охране свободоплавания в Аденском заливе в 2008-2009



Маяк Пиллау

- На самой западной точке России, на набережной Морского бульвара, возвышается маяк Пиллау. Построен то ли в 18, то ли в начале 19 века. Высота путеводителя кораблей Балтики – 33,2 метра над уровнем Балтийского моря. Его огни можно увидеть на расстоянии 16 миль.



Памятник Петру I



- Памятник Петру I в Балтийске работы скульпторов Минина И А и Бартенева В И был установлен в 1998 году. Скульптура Петра I в полный рост была воздвигнута в честь 300-летия Балтийского флота. Петр I был в Пиллау несколько раз: в 1697, 1711, 1716 годах.

Пехотные казармы

● Пехотные казармы – архитектурный ансамбль нескольких кирпичных зданий в немецком стиле начала XX века. Комплекс военных казарм включает в себя здания двух пехотных казарм – «Юг» и «Север», главный штаб, казино, водонапорную башню, специальный спорткомплекс для строевых занятий и другие вспомогательные постройки и склады. Сегодня в здании бывших пехотных казарм размещен штаб балтийского гарнизона.



Железнодорожный вокзал

- Железнодорожный вокзал – самый западных из всех железнодорожных вокзалов России. Он является важным транспортным объектом Балтийска, помимо автобусных станций и нескольких морских портов.





- В Балтийске расположена Балтийская военно-морская база Балтийского флота — крупнейшая база военно-морского флота России на Балтийском море.



- Балтийская военно-морская база была основана весной 1956 года. Долгое время Балтийск оставался закрытым городом, однако в последнее время здесь интенсивно развивается туризм. Пик сезона приходится на июль - в День ВМФ тут проводится торжественный парад кораблей Балтийского флота, который привлекает множество туристов.

