

***Как велика моя страна,  
Как широки ее просторы!***



# Районирование территории России

9 класс  
МОАУ «ДСОШ №2»




2016 год

Котик И.В.

# Задачи:

- Выявить причины районирования.
- Изучить подходы к районированию и виды.
- Сформировать представления об экономических районах.



# Что такое *географическое* (*территориальное*) *разделение* *труда?*

- Каждая территория специализируется на производстве определённых видов продукции и услуг, которыми обеспечивает другие части страны.
- ГРТ выражается в хозяйственной специализации территорий на производстве определённых видов продукции и услуг и последующем обмене ими.



# Результат ГРТ –экономические районы.

- Экономический район – это территория страны, которая отличается от других своей специализацией.



# Что такое отрасль специализации?

**Это отрасль, ориентированная на экспорт (вывоз за пределы района) продукции или услуг.**

**Это «лицо района».**



**Примеры:...**

**у территории для выпуска  
продукции имеются  
необходимые природные  
ресурсы**

**производство  
продукции  
обходится  
дешевле, чем в  
других местах**

**имеются хорошо  
развитые  
транспортные  
пути для обмена  
продукцией**

**Специализация  
территории**

**Территория  
имеет удобное  
эконоко-  
географическое  
положение**

**выпускаемая  
продукция  
необходима  
стране**

**продукции может  
производиться больше, чем  
необходимо для  
удовлетворения  
потребностей территории**



- **Экономический район** — это территория страны, состоящая из нескольких субъектов (областей, республик, краев), которые отличаются от других своей специализацией. Территорию России принято делить на экономические районы.





# Всего на территории России выделяют 11 экономических районов.

- 1. Северный
- 2. Северо-Западный
- 3. Центральный
- 4. Центрально-Черноземный
- 5. Волго-Вятский
- 6. Поволжский
- 7. Северо-Кавказский
- 8. Уральский
- 9. Западно-Сибирский
- 10. Восточно-Сибирский
- 11. Дальневосточный



# Районирование – важнейший метод изучения географии

**Районирование** – деление страны на районы, отличающиеся друг от друга природными, экономическими, историческими особенностями, условиями жизни людей.



- **Район** — это территория, отличающаяся от других особенностями происхождения, природы, населения и хозяйства.



# Функции районирования:

- упорядочивание информации о территории;
- синтез информации для её более глубокого понимания и выработки целостного представления о районах;
- создание «образа района» - как для лиц, принимающих решение, так и для всего населения страны.



- - Районирование может производиться с различных позиций, для разных целей, с использованием различных методик.



# Варианты районирования

- «сплошное» или «выборочное»;
- «стабильное» или «плавающее»;
- «объективное» или «субъективное»;
- иерархическое или одноуровневое;
- проблемное или исследовательское;
- индивидуальное или типологическое;
- частное или комплексное;
- однородное или узловое;
- морфологическое, генетическое или функциональное.



- **Какие группы районов вы можете назвать? По каким признакам они выделены?**

- Субъекты федерации – по национальному, территориальному, государственному устройству.
- Природные зоны – по физико-географическому.
- Основная зона и зона Севера – по степени заселённости территории.
- По степени благоприятности природных условий и жизни населения – благоприятные, неблагоприятные и экстремальные.





- - **В России районирование проводится в соответствии с экономическими, национальными, административными принципами.**



# ЭКОНОМИЧЕСКОЕ РАЙОНИРОВАНИЕ (ВАРИАНТЫ РАЙОНИРОВАНИЯ)



АДМИНИСТРАТИВНОЕ  
РАЙОНИРОВАНИЕ



РАЙОНИРОВАНИЕ  
"СНИЗУ" (УЗЛОВОЕ)



ФИЗИКО-ГЕОГРАФИЧЕСКОЕ  
РАЙОНИРОВАНИЕ



РАЗМЕЩЕНИЕ НАСЕЛЕНИЯ



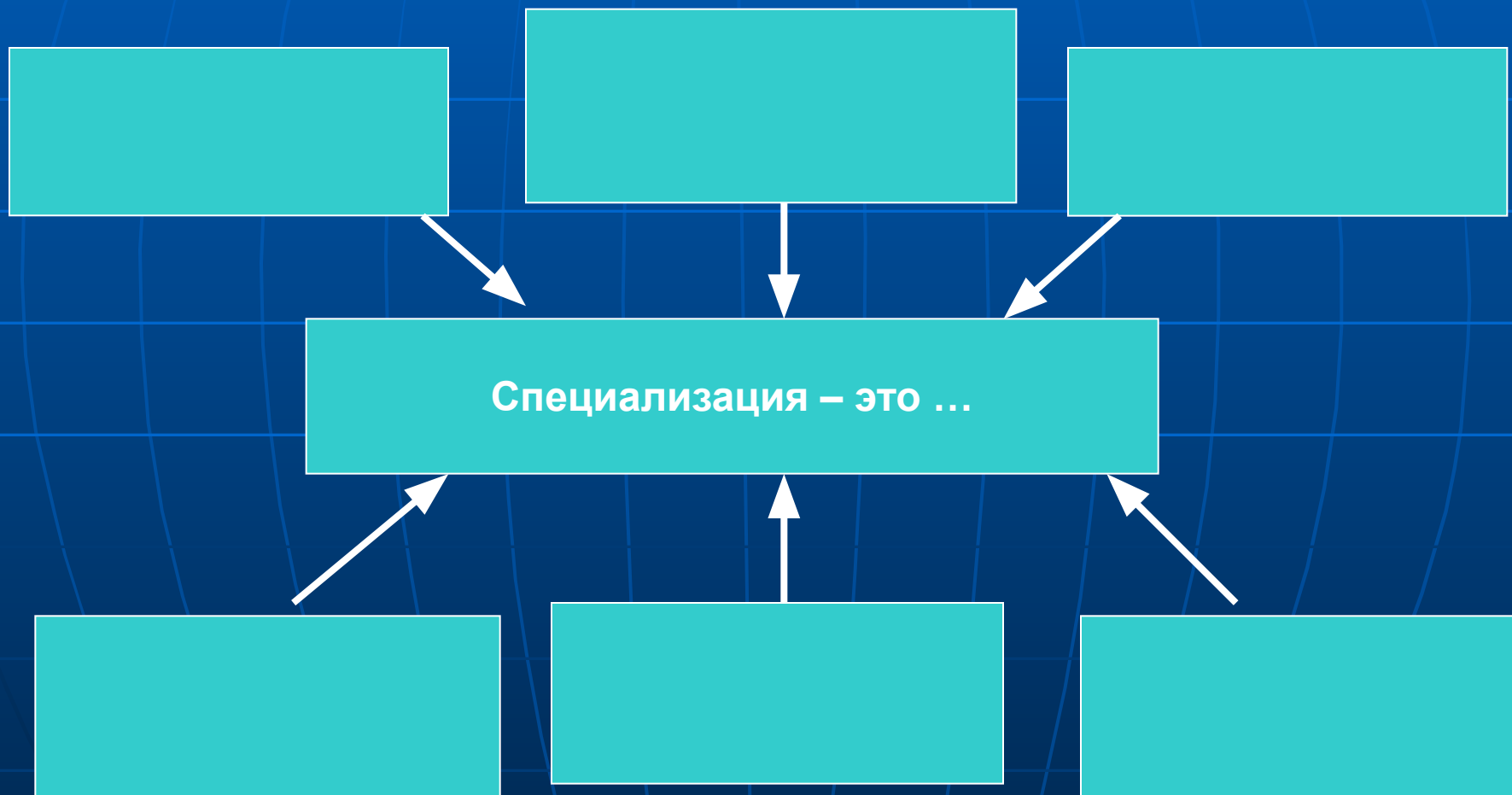
СТЕПЕНЬ БЛАГОПРИ-  
ЯТНОСТИ ПРИРОДНЫХ  
УСЛОВИЙ ЖИЗНИ  
НАСЕЛЕНИЯ

# Варианты районирования в России

Физико-географическое	Административно-территориальное	Экономическое
<p>Русская равнина</p> <p>Урал</p> <p>Кавказ</p> <p>Западная Сибирь</p> <p>Восточная Сибирь</p> <p>Дальний Восток</p> <p>Горы юга Сибири</p>	<p>республика</p> <p>край</p> <p>автономный округ</p> <p>автономная область</p> <p>области</p> <p>города</p> <p>федерального значения</p>	<p>Европейский Север</p> <p>Европейский Юг</p> <p>Центральный</p> <p>Центрально-Чернозёмный</p> <p>Волго-Вятский</p> <p>Северо-Западный</p> <p>Поволжский</p> <p>Уральский</p> <p>Западная Сибирь</p> <p>Восточная Сибирь</p> <p>Дальний Восток</p>

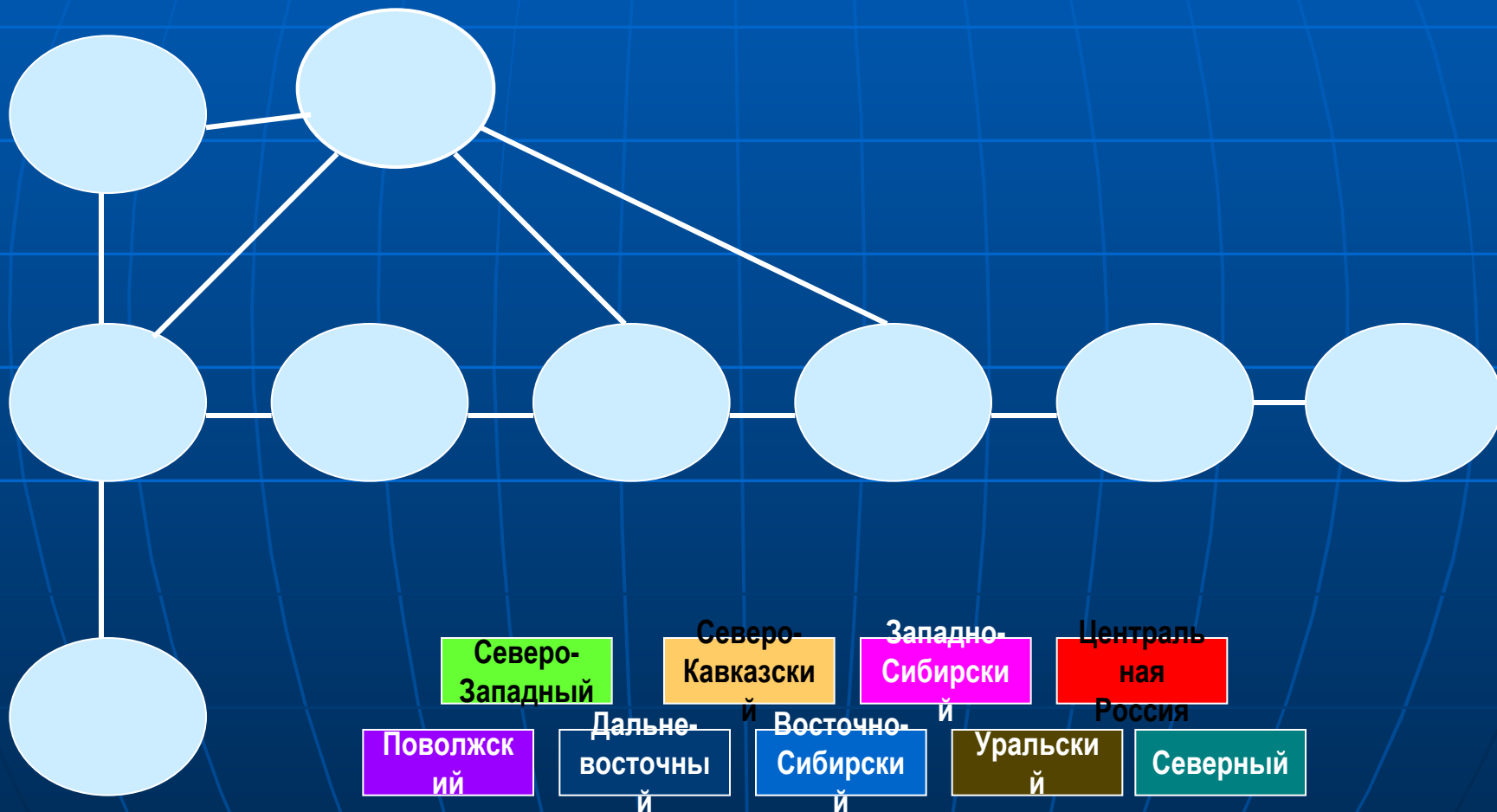
## Задание №1

Для развития отраслей специализации необходимо несколько условий. Каких? Вспомните .



## Задание №2.

Схема изображает взаиморасположение российских районов. Надпишите их.



# Домашнее задание.

## ТЕОРИЯ

- §5
- Вопросы после параграфа.
- Подготовка к проверочной работе.



## ПРАКТИКА

на контурной карте обозначить экономические районы, выделить две зоны: западную (Европейская часть) и восточную (Азиатская часть – Сибирь и Дальний Восток)