The background of the slide features a large, vibrant American flag waving in the wind. In the center, the Statue of Liberty is visible, holding her torch aloft. The scene is set against a clear blue sky.

Путешествие по стране Экономико-географическое положение США

Коллективный проект
Руководитель проекта учитель географии
Павлова Вероника Дмитриевна
НОУ частная школа «ЮВЕНТА»
Санкт-Петербург

Цели и задачи проекта

1. Сформировать представление о ЭГП страны, определить благоприятные и неблагоприятные черты ЭГП США.
2. Сформировать представление об общих особенностях населения США, этапах формирования американской нации.
3. Выяснить особенности урбанизации США.
4. Формирование представлений о стране на базе уже имеющихся знаний.
5. Формировать знания по теме; развивать самостоятельность и коммуникативные способности; воспитывать уважение и взаимопонимание
6. Применение знаний из других учебных дисциплин.
7. Продолжить развитие компьютерных навыков
8. Развитие познавательного интереса , умения работать в команде

Оборудование: политическая карта мира, физическая карта США, атласы, сувениры, компьютер, презентация

Работая над проектом «Путешествие по стране» (ЭГП США), учащиеся овладевают комплексом географических умений (познавательных, практических, оценочных), основами взаимодействия друг с другом и рефлексией, учатся приобретать новые знания, а также интегрировать их.

При выборе темы проекта мы используем следующие критерии:

- значимость данной информации для учащихся;
- возможность постановки проблемы;
- возможность использования личного опыта учащихся.



Маршруты путешествия	Задачи проекта	Участники
Визитная карточка страны: Географическое положение Краткая историческая справка	Сформировать представление об истории формирования территории страны и ФГП	Ступак Николай
США на политической карте мира	Продолжить формирование представлений и знаний об особенностях ЭГП и ПГП Соединенных Штатов Америки.	Янковский Яков
Страна и ее люди География населения США	Сформировать представление об общих особенностях населения США, этапах формирования американской нации	Берг Андрей
Экономика международного успеха Экономико-географическая ситуация современных США	Рассмотреть факторы, определившие экономический расцвет и лидерство США в мировом хозяйстве.	Силантьев Леонид



РОССИЯ

ЧУКОТСКОЕ МОРЕ

БЕРИНГОВО МОРЕ

Берингов пр.

Аляска
Юкон
г. Мак-Кинли
6191

Анкоридж

К

Алеутские о-ва
о. Кадьяк
залив Аляска

ТИХИЙ

О К А Н А Д А

Сиэтл

оз. Верхнее
оз. Гурон

Филадельфия

Детройт

Чикаго

ВАШИНГТОН

Нью-Йорк

Сан-Франциско

Скалистые горы
Колорадо
Великие равнины
Миссури
Арканзас
Миссисипи
Аппалачи

Даллас

Джексонвилл

Лос-Анджелес

Сан-Диего

Финикс

Сан-Антонио

Хьюстон

Гавайские о-ва
Гонолулу

О К Е А


Рио-Гранде

МЕКСИКА

Мексиканский залив
КУБА

АТЛАНТИЧЕСКИЙ ОКЕАН

Первооткрыватели Америки





Хуан Понсе де Леон, который приплыл во Флориду в 1513, считается первым европейцем, высадившимся на территории континентальных Соединенных Штатов

Преимущества экономико-географического положения США

В состав страны входят три части:

- 1) основная территория США, имеющая форму четырёхугольника, протягивающегося с востока на запад почти на 4,7 тыс. км, а с севера на юг на 3 тыс. км
- 2) Аляска
- 3) Гавайские острова в Тихом океане

Ведущая держава мира, расположенная на территории Северной Америки

- Наличие обширной морской границы (Тихий, Атлантический, Северный Ледовитый океаны), посредством которых США имеет связь со многими государствами Америки, Европы, Африки и Азии.
- Природная и экономическая «прозрачность» сухопутных границ с Канадой и Мексикой способствует развитию экономических связей.
- Нахождение в районе ближайшего окружения развивающихся стран позволяет США полностью доминировать в регионе, как в экономическом, так и в политическом плане.





GENERAL GRANT

THE NATION'S CHRISTMAS TREE

Карта природных зон Северной Америки




- Арктические пустыни
- Тундры и лесотундры
- Области высотной поясности
- Тайга
- Смешанные и широколиств. леса
- Степи и лесостепи
- Пустыни и полупустыни
- Переменно-влажные леса
- Жестколистные вечнозеленые леса
- Саванны и редколесья

Природные зоны Северной Америки расположены необычно: на севере они вытянуты с запада на восток, в центральной и южной частях в меридиональном направлении




Аллея торнадо

Территория
горная сист
на востоке –
Примексика
системой хр
широколист
переменно-



де тянется
е равнины,
ируются
мощной
йных и
опически

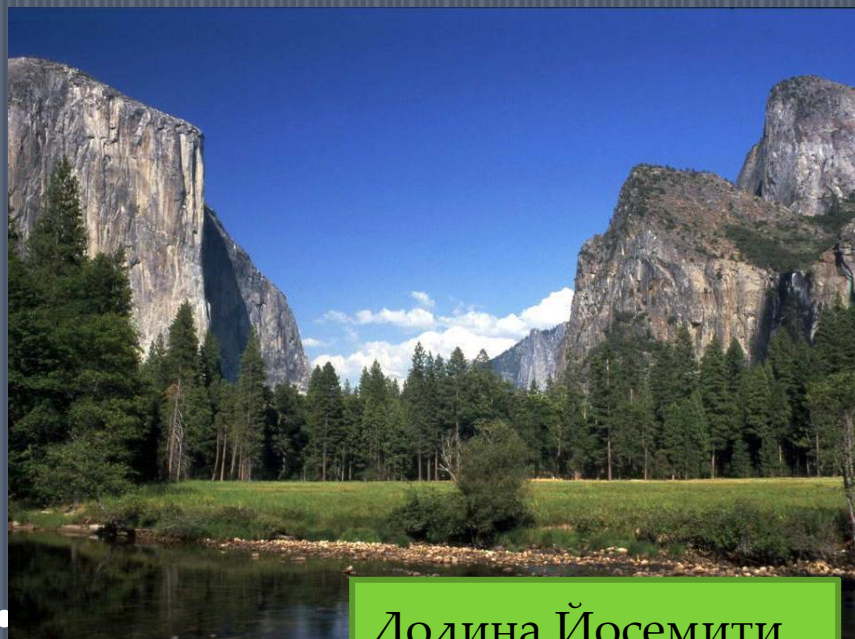




Пустыня Мохаве.



Йеллоустоунский национальный парк



Долина Йосемити



Гранд-Каньон





США занимает очень выгодное ЭГП, как для экономического и социального развития страны, так и для оказания экономического и политического влияния на другие страны.



Завершение первого маршрута путешествия. Викторина

1. Территория современных США была открыта в 1497 году английским мореплавателем. Назовите его имя. (Джон Кабот)
2. Горная система протянувшаяся вдоль побережья Тихого океана. (Кордильеры)
3. Крупный залив на юге материка. Здесь берет начало Гольфстрим. (Мексиканский)
4. Самая крупная река Северной Америки. (Миссисипи)
5. Водопад, который расположен на территории двух государств Канады и США. (Ниагарский водопад)
6. Невысокие полуразрушенные горы на востоке материка. (Аппалачи)
7. Перечислите названия Великих Американских озер. (Верхнее, Мичиган, Гурон, Эри, Онтарио)
8. Название какого полуострова Северной Америки переводится как «цветущий»? (Флорида)
9. Острова в Тихом океане, являющиеся частью страны. (Гавайские)
10. Самая высокая точка материка. (гора Мак-Кинли)
11. В каком году царское правительство продало Аляску США? (в 1867 г.)
12. Природа создала его на реке Колорадо. Величайший на Земле он имеет глубину до 1800 метров. О чём идет речь? (о каньоне)

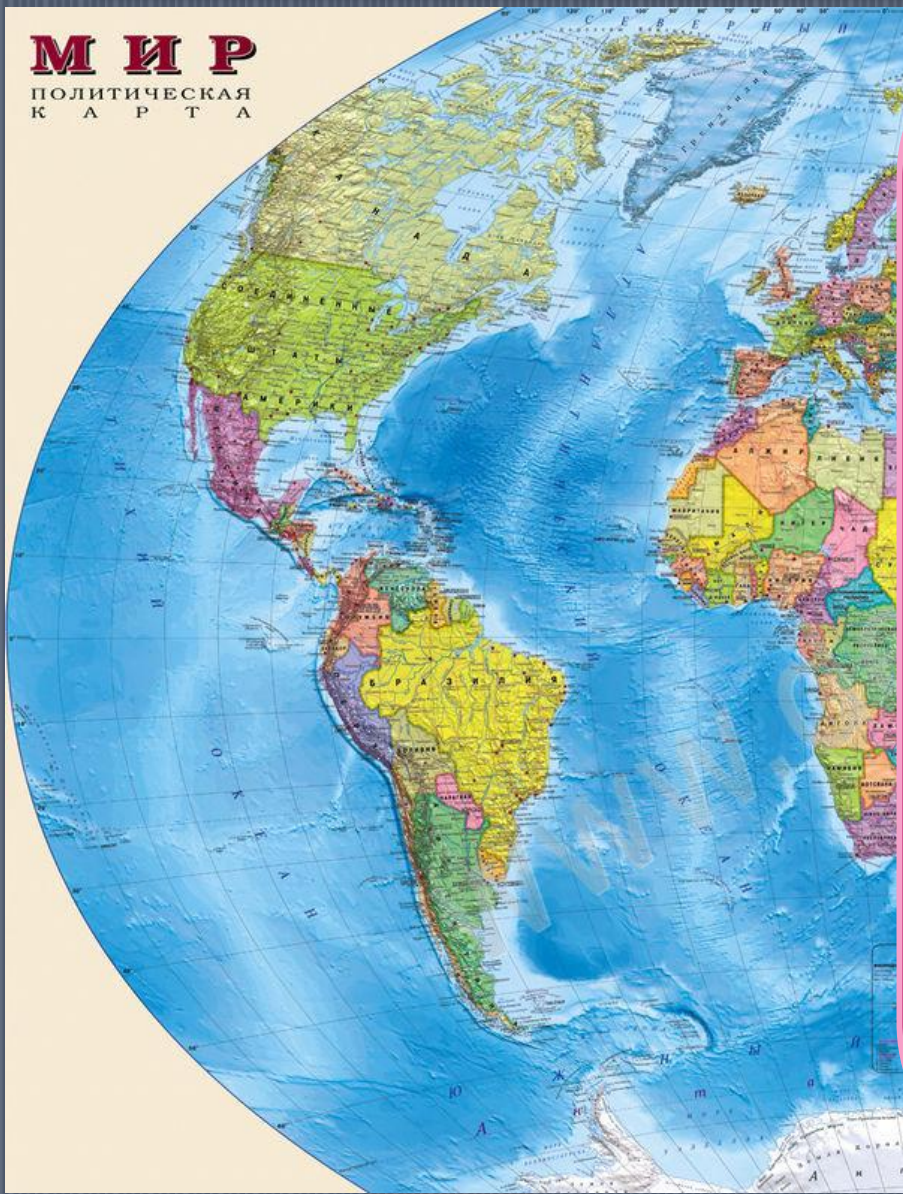


США на политической карте мира

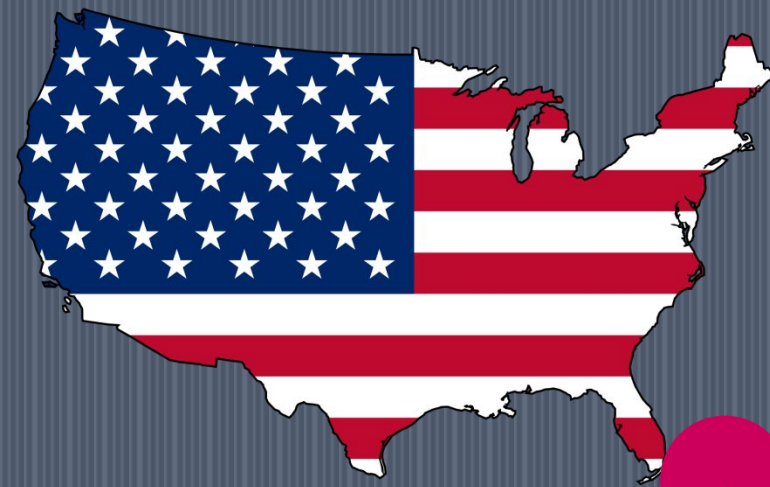
Экономико-географическое положение США

Продолжение путешествия Что мы видим на политической карте мира?

МИР
ПОЛИТИЧЕСКАЯ
КАРТА



- 1) **Выход сразу к трем океанам** Это издавна облегчало торговые связи с заокеанскими странами и в настоящее время также способствует развитию межконтинентальных связей.
- 2) **Соседское положение с Канадой и Мексикой.** Они являются основными торговыми партнерами страны и наряду с США являются членами экономического таможенного союза НАФТА.
- 3) **Отдаленность от очагов международной напряженности** (от регионов политических конфликтов) в Европе, Азии издавна гарантировало безопасность. На территории страны более 100 лет не было ни одной разрушительной войны, как в других частях света.
- 4) **Благоприятные природные условия.** Климатические условия позволяют культивировать не только растения умеренного пояса, но и многие субтропические и даже тропические растения.



Соединенные Штаты Америки

Столица: Вашингтон

Государственный строй: президентская республика

Государственное устройство: федерация (50 штатов)

Развитая страна

1-е место в мире по ВВП(16 млрд. \$);

3-е место по численности населения

4-е место по площади

9-е на душу населения (53 тыс. \$/чел.) – 2014 г.

К концу 19 века формирование территории государства завершилось,

Какое же положение занимает страна на карте мира?

Каково ее экономико-географическое положение?



Политическое устройство страны

Глава государства – президент,
избираемый на 4 года.

Высший законодательный орган –
конгресс (палата представителей и
сенат)

Каждый штат имеет
свою конституцию
законодательные и исполнительные
органы власти,
выборного губернатора,
свою символику.



US states if they were countries by Nominal GDP, and each country/states Nominal GDP per capita.

CANADA

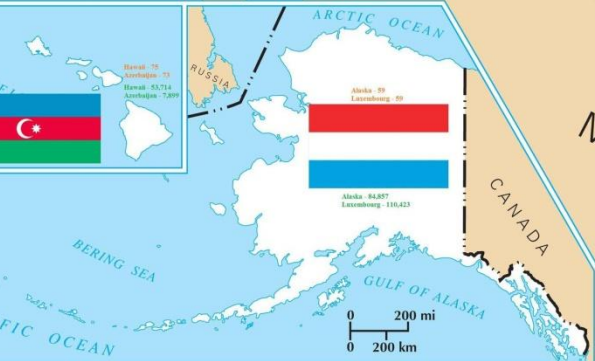
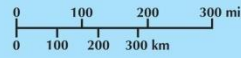



GDP Per Capita (Green box)
GDP (Billions, Nominal USD) (Orange box)

Source: International Monetary Fund (2013)

GDP source: http://www.usgovernmentspending.com/compare_state_spending_2013bZ0g

150.99 159.9
 Data hasn't been revised, so 2010 would be slightly off. Sources also have different values. IMF is for countries, usgs spending is for state GDP






Государственные символы
Герб США
Большая печать



Принятие Конституции 1787 года было продиктовано интересами утверждения власти крупной буржуазии и земельной аристократии. Очень благоприятное положение молодого государства позволило ему успешно развиваться на протяжении нескольких столетий.

Что представляет собой сейчас страна под названием Соединенные Штаты Америки?



Джордж Вашингтон объяснял дизайн по-своему:
«Звезды мы взяли с небес, красный цвет – цвет нашей родины, белые полосы, которые его разделяют, означают, что мы отделились от неё; эти белые полосы войдут в историю как символ свободы».



Политико-административное деление США - 50 штатов



Политическая система США определена в принятой в 1787 году Конституции, а также в поправках к Конституции и в других законах.



Мы, народ Соединенных Штатов, для Совершенствования нашего союза, установления спокойствия, справедливости и благосостояния

и конституцию, чтобы обеспечить более эффективное управление внутренними делами, обеспечить мир, справедливость и общему благополучию, и для нашего

Конституция США принята в Филадельфии 17 сентября 1787 года. Делегаты конституционного собрания собрались под председательством Джорджа Вашингтона.



Высший орган законодательной власти - двухпалатный парламент - Конгресс США: Палата представителей США и Сенат США.

Каждый штат имеет ровно двух представителей в Сенате (сенаторов). Количество представителей в Палате представителей от каждого штата определяется каждые 10 лет в зависимости от численности населения каждого штата (чем больше население — тем больше представителей). Каждый штат имеет хотя бы одного представителя, независимо от численности населения.





Белый Дом
резиденция президента США



Президент США — глава государства, правительства, главнокомандующий вооруженными силами.

Президент США избирается на четырёхлетний срок, причём может занимать этот пост не более чем два срока (согласно 22-й поправке к Конституции США, принятой в 1951 году).

Полномочия президента США:

верховный представитель страны на международной арене,

назначение федеральных судей, включая членов

Верховного суда, послов, и высших должностных лиц аппарата исполнительной власти

созыв чрезвычайных сессий конгресса,

помилование лиц, осуждённых по федеральным законам,

чрезвычайные полномочия в кризисных внутренних и внешних ситуациях,

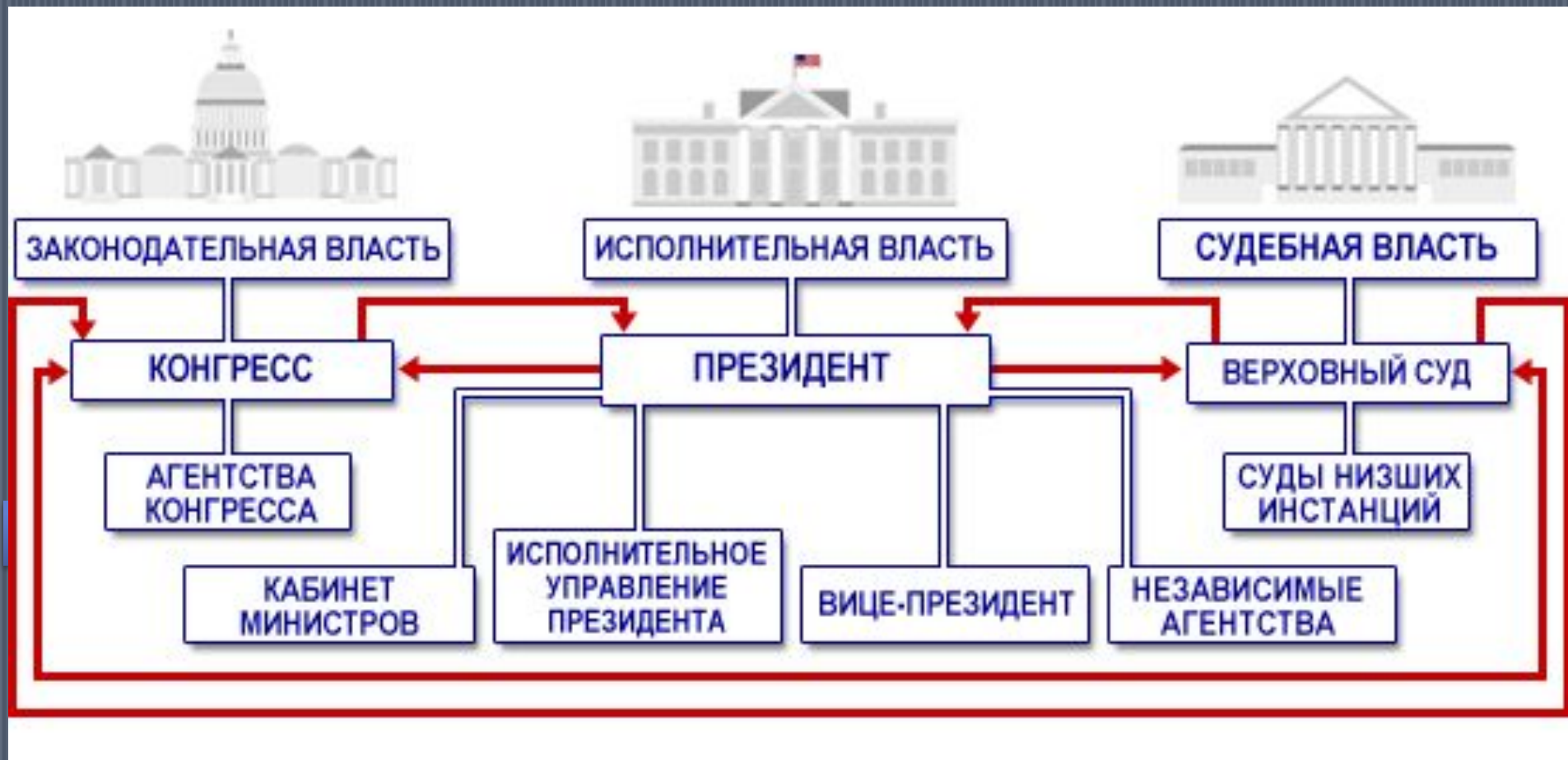
формирование законодательной программы администрации (послания конгрессу),

представление бюджета конгрессу,

издание президентских приказов, имеющих силу закон

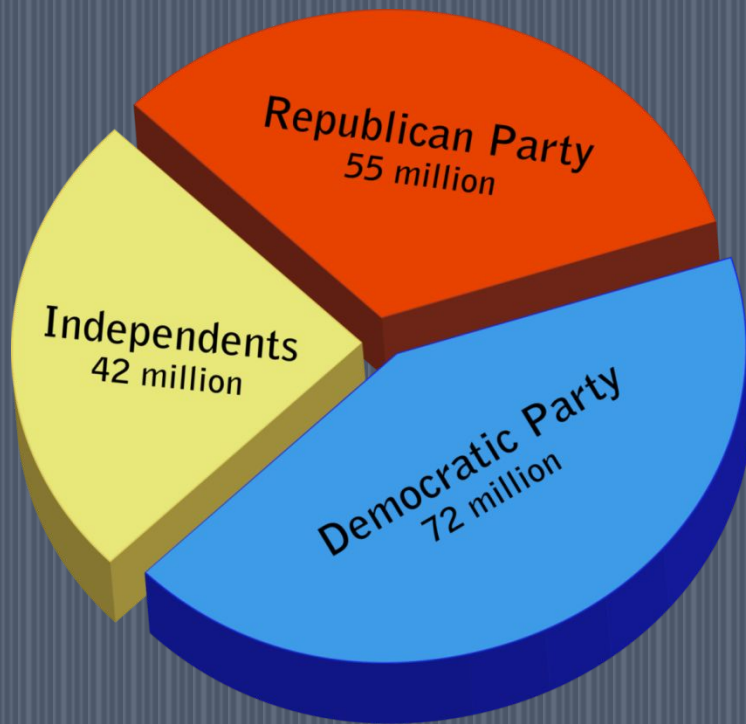


Схема законодательной, исполнительной и судебной власти США



Государственный департамент США (United States Department of State) - это основное ведомство внешней политики США, правительственное учреждение исполнительной власти США, выполняющее функции министерства иностранных дел США, основанное в 1789 году

Общество и политика



«В Америке практически все государственные должностные лица отмечены одинаковыми ярлыками демократов и республиканцев»



Соединённые Штаты - символ процветающего победившего капитализма, место, куда стремятся эмигранты со всей планеты, чтобы ощущать запах свободы и воплощать в жизнь свою американскую мечту.



Маршрут 3. География населения США



Благодаря чему обеспечивается прирост населения США?

(благодаря иммиграции, притоку населения в страну извне)

США называют страной иммиграции.

Во времена формирования территории и наращивания площади, страна нуждалась в людях, которые бы эти земли осваивали. Кроме этого вспышки голода и религиозные гонения в Европе, а также развитие судоходства способствовали увеличению миграционного притока в США.

**США - страна принадлежит к числу крупнейших государств мира.
По численности населения США занимают ведущее место в мире.
Большинство населения живёт в городах**



Расселение населения США

1. Природные условия
2. Исторические особенности
3. Современная стадия демографического перехода
4. Уровень развития, преобладающая структура хозяйства
5. Внутренние миграции
6. Урбанизация

Плотность населения по стране составляет в среднем 29 чел/км². Если не учитывать Аляску, которая мало заселена, то плотность будет составлять 34 чел/км². На сегодняшний день США является одной из самых урбанизированных стран мира. 77% населения США страны проживает в городах. При этом города и пригороды занимают всего 6% территории страны. Городом в США считается населенный пункт с населением более 2,5 тысяч жителей.

Этнический состав США







MIGRATION ROUTES

В современном населении США более 100 этносов. Выделяются три главные этнические группы - американцы США, переходные иммигрантские группы и аборигенные группы.

Индейцы – потомки мигрантов с Севера
Евразии

Около 30 тысяч лет назад территория США была заселена выходцами из Азии.

Общественный строй коренного населения — индейцев, эскимосов, алеутов — оставался на стадии первобытнообщинного, что крайне пагубно отразилось на способности вести оборонительные войны.



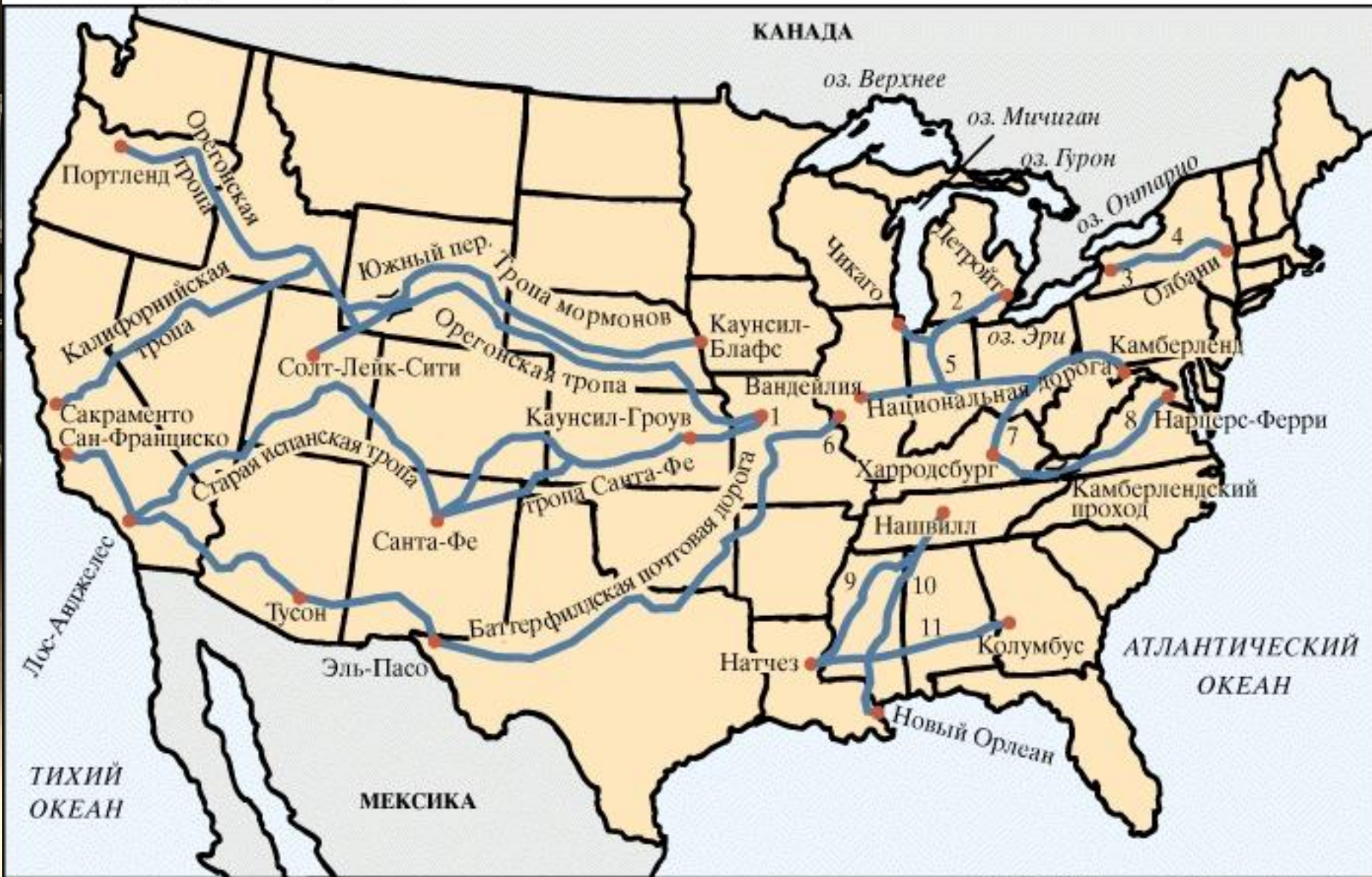


Рабство в США — система рабовладения и использования труда рабов, существовавшая в британских американских колониях и США в 1619—1865 годах. Большинство рабов были неграми, насильно вывезенными из мест проживания в Африке, и их потомками.

Впервые африканские невольники были завезены в британскую Виргинию английскими колонистами в 1619 году.



Основные дороги и тропы, 1780-1860



 дороги и тропы

- | | |
|-------------------------|---------------------------------|
| 1 - Индепенденс | 7 - Мэйсвилльская дорога |
| 2 - Чикагская дорога | 8 - Уайлдернесская дорога |
| 3 - Буффало | 9 - Натчезская тропа |
| 4 - Дженесийская дорога | 10 - Джексонская военная дорога |
| 5 - Мичиганская дорога | 11 - «Трижды меняющийся путь» |
| 6 - Сент-Луис | |

© Martin Greenwald Associates, Inc.



rh town concept

71





По численности населения США занимает 3 место в мире

1400



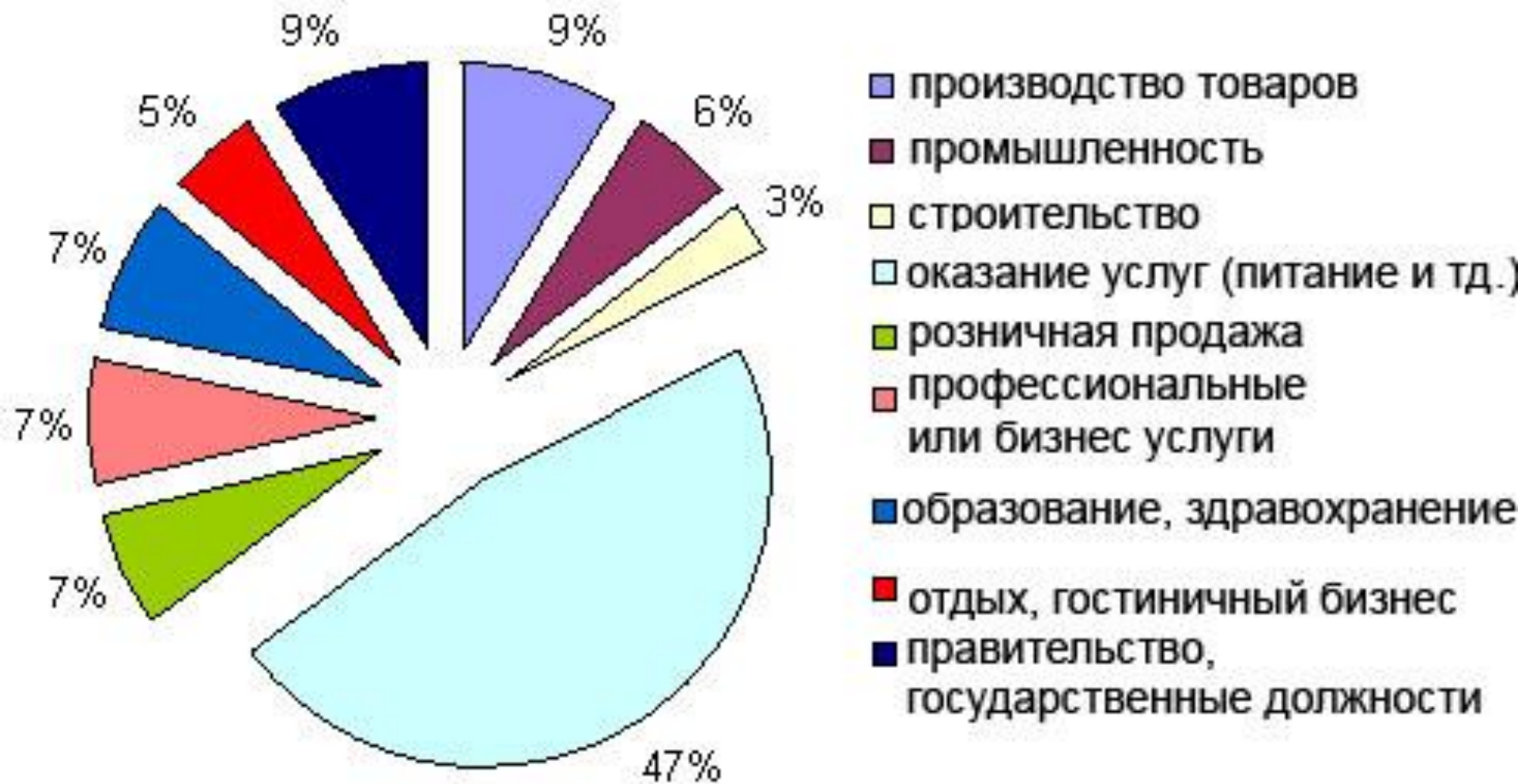
0

PASSPORT



*United States
of America*

ЗАНЯТОСТЬ НАСЕЛЕНИЯ США





**Среднегодовой коэффициент рождаемости - 16 промилле,
коэффициент смертности - 9 промилле.**

Продолжительность жизни:

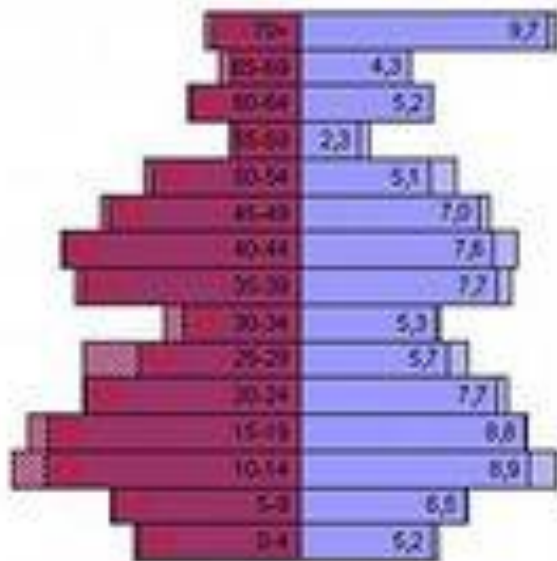
73 года для мужчин и

80 лет - для женщин.

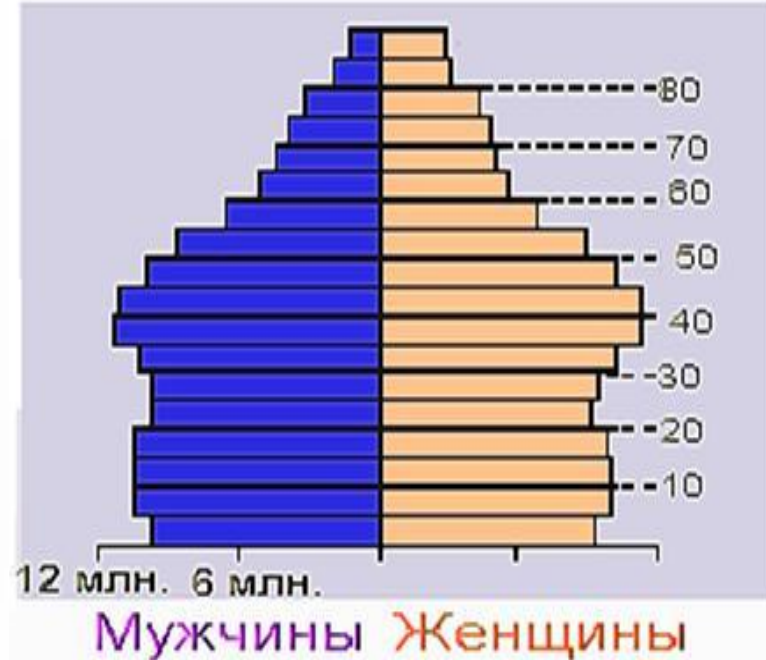
Религии и традиции



Половозрастная структура



- Мужское население Чернузинского и Березовского района
- Превышение мужского населения Чернузинского района
- Превышение мужского населения Березовского района
- Женское население Чернузинского и Березовского района
- Превышение женского населения Чернузинского района
- Превышение женского населения Березовского района



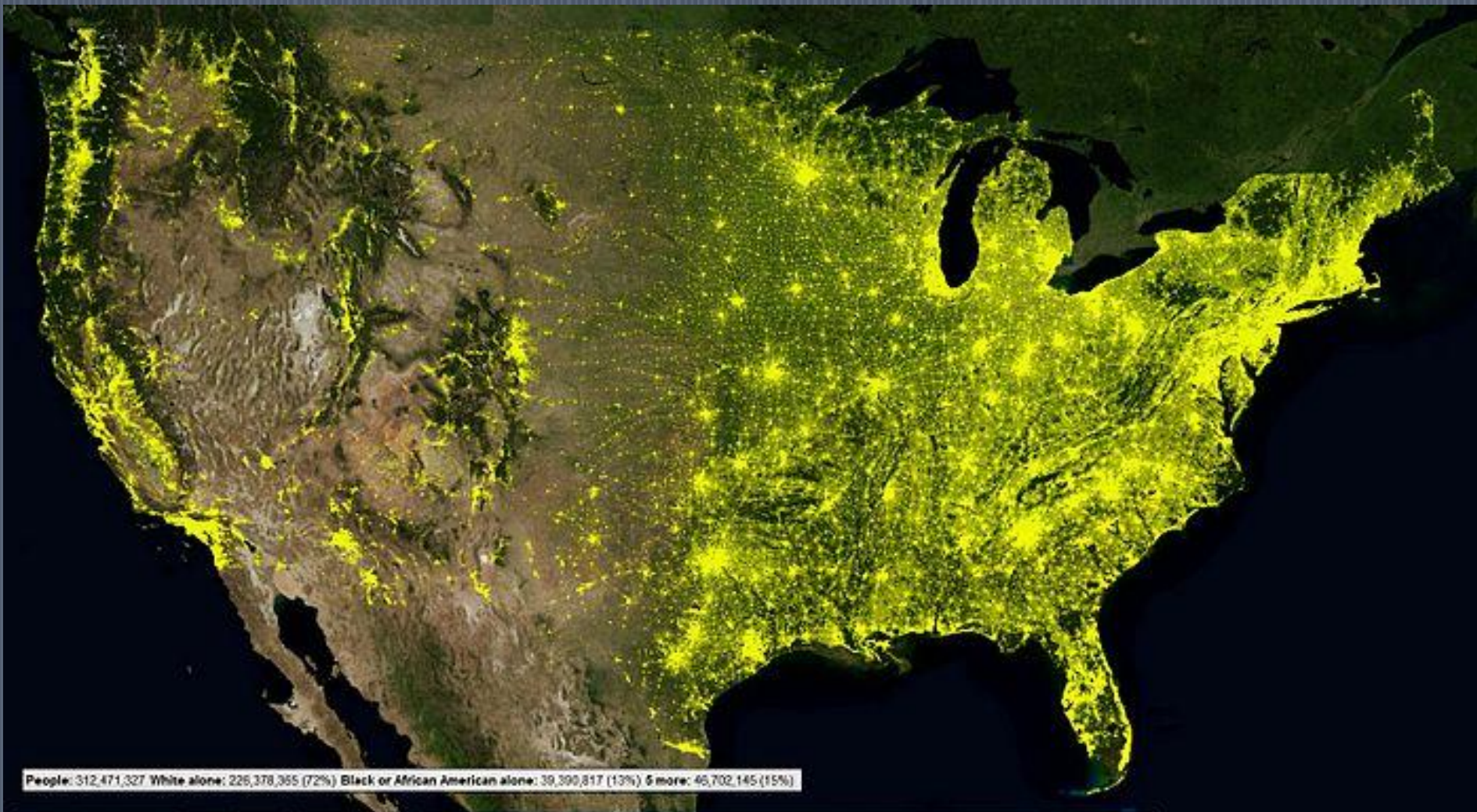
ФРГ

США

Сравнительный анализ половозрастных пирамид

В результате миграционных вливаний в последние 20 лет уровень рождаемости в США растет и США лидирует по этому показателю среди индустриально развитых стран, обеспечивая расширенное воспроизводство населения. Здесь менее остра, чем в Европе, проблема старения населения.

США - одна из наиболее урбанизированных стран мира (75% - горожане). В США 8 городов - миллионеров; половина населения страны проживает в агломерациях



Процесс субурбанизации.

Мегалополисы – урбанизированные центры при срастании городских агломераций



Вашингтон



Обс

Индивидуальные
крепкие
интересы


Искренне
щекотливые
традиции

Дух соперничества
Американского
превращения

Тщеславие
даже ин

Материалы
количественно
других м

Геополитика
что, кро



цев»

о
рава и

рой и
орить

усло,
им.

се и

овека,
и

цев,



Маршрут 4. Экономика США

Современные США — экономически высокоразвитое государство со сложной экономической географией.

Сохраняя лидерство в области научно-технического прогресса и международной политике, эффективно используя внутренние природные и трудовые ресурсы, а также международное разделение труда и усиление мировой интеграции, оно занимает первое место в мире по величине ВВП, значительно опережая стоящую на втором месте Японию.



Экономическое районирование США



Промышленные пояса США

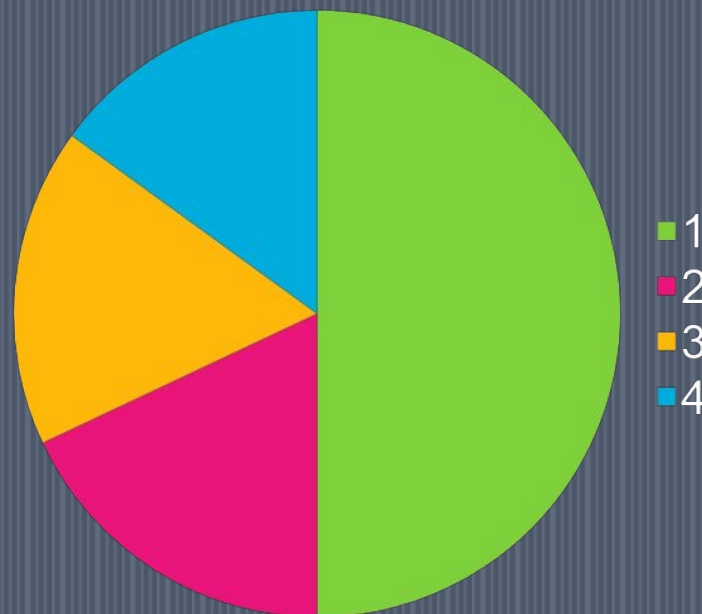
1. Северный промышленный пояс – протянулся от Атлантического океана до Миссисипи: старейший индустриальный центр.

2. Юго-Восточный – сформировался несколько десятилетий, специализируется на выпуске трудоемкой и энергоемкой продукции.

3. Побережье Мексиканского залива – специализация нефтепереработка, нефтехимия.

4. Центральная и Южная Калифорния – преобладают новейшие и наукоемкие отрасли.

Доля в %

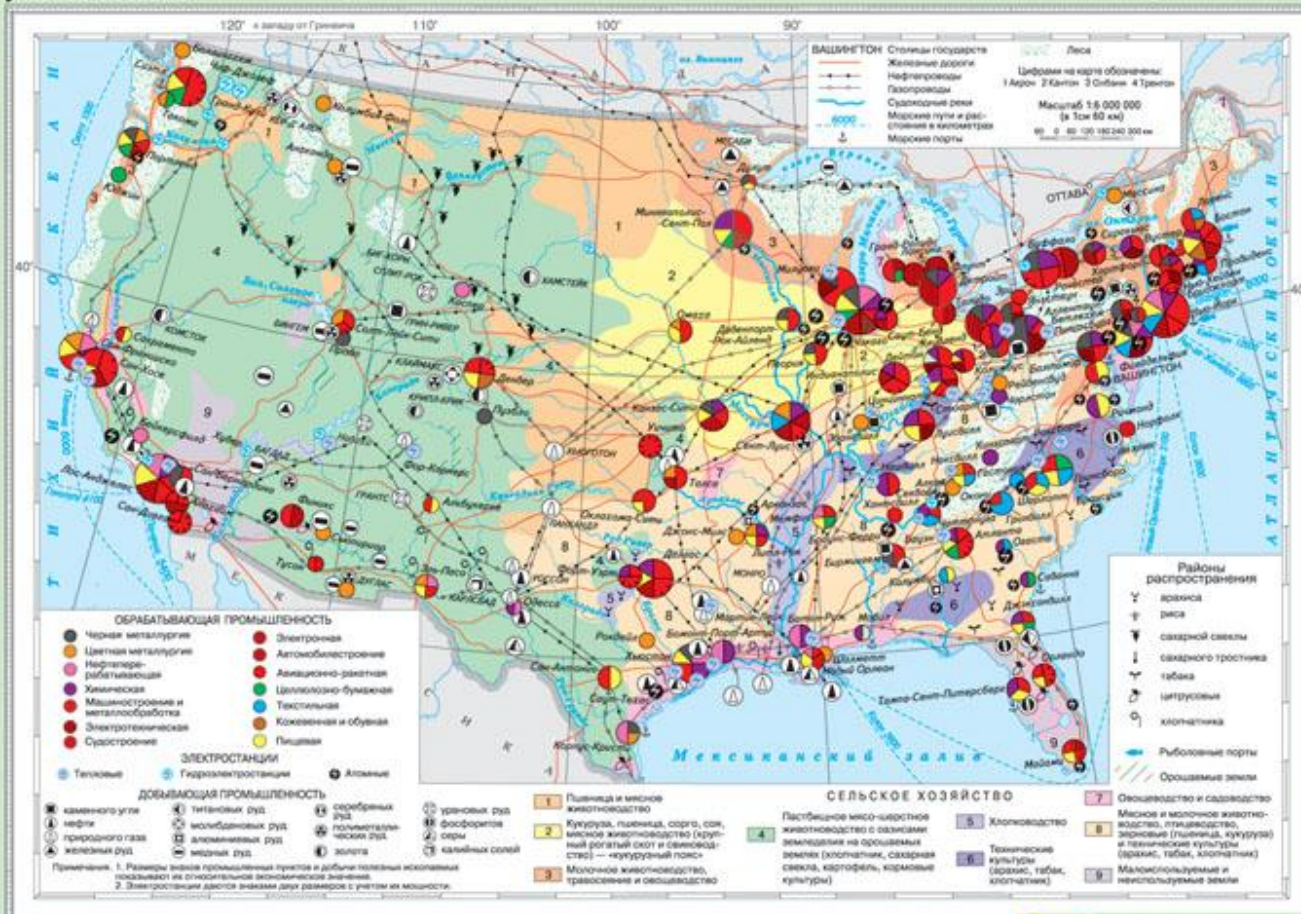


США занимает первое место в мире:

- по уровню научно-технического потенциала;
- выпуску высокотехнологичной наукоемкой продукции;
- по развитию непроизводственной сферы;
- по финансовой мощи;
- степени воздействия на мировые хозяйственные связи.

ГЕОГРАФИЯ
учебное пособие

СОЕДИНЕННЫЕ ШТАТЫ АМЕРИКИ. Экономическая карта



Обеспеченность территории природными ресурсами

Природные условия и ресурсы

Территория США богата природными ресурсами: нефть, газ, полиметаллические руды. Наличие плодородных почв

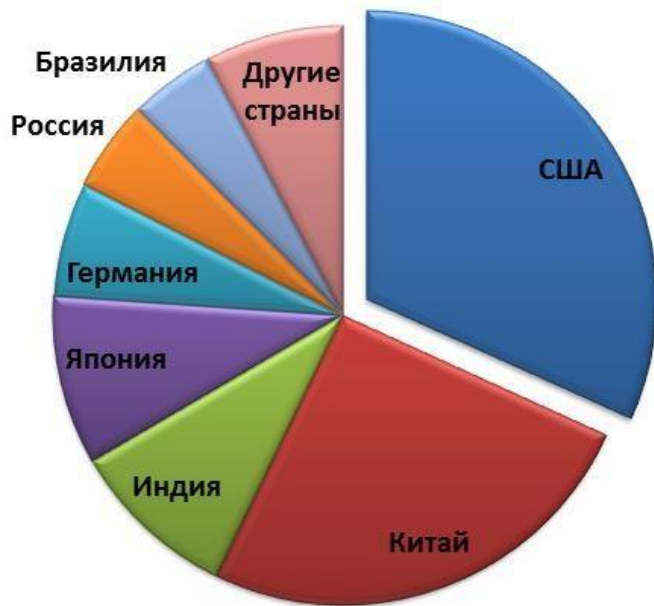




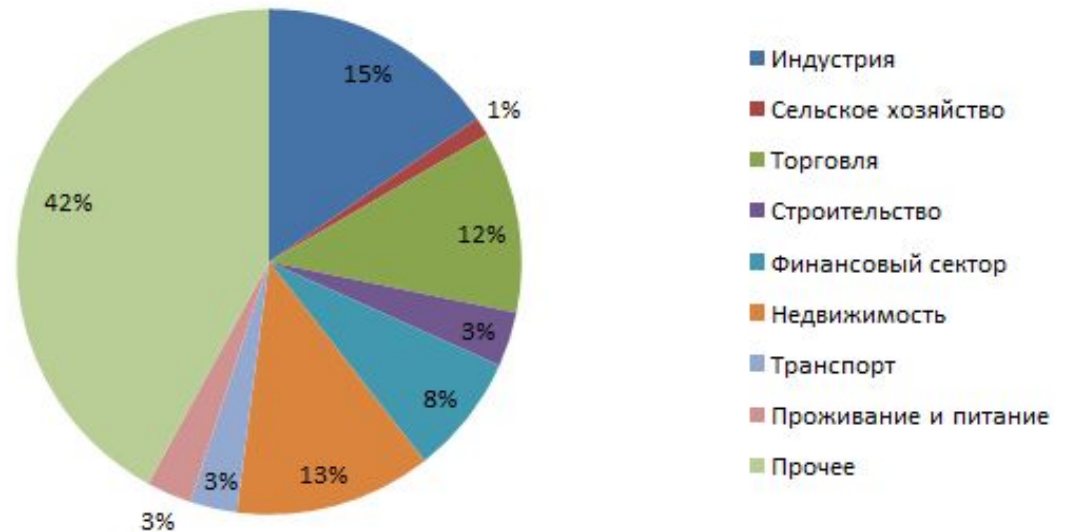
UNITED NATIONS

Структура экономики США – постиндустриальная. Большая часть американского ВВП создаётся в отраслях сферы услуг, куда относятся, прежде всего, образование, здравоохранение, наука, финансы, торговля, различные профессиональные и личные услуги, транспорт и связь, услуга государственных учреждений.

Мировой ВВП 2012 г.

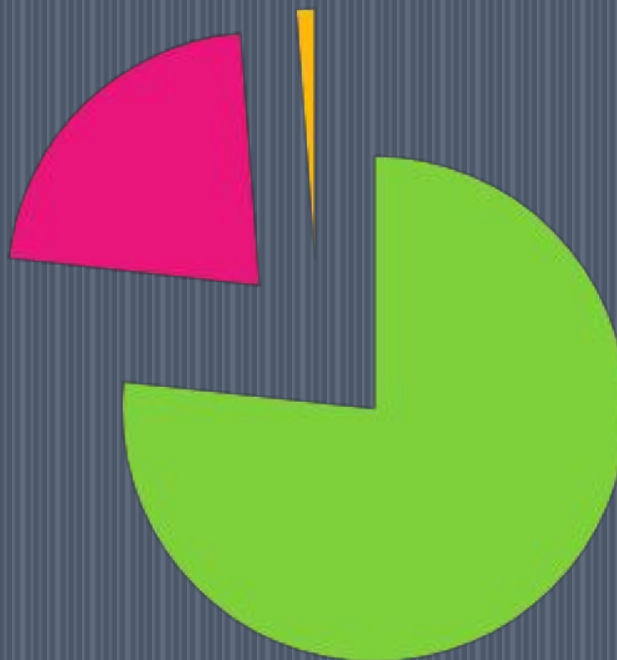


ВВП США





Доли различных секторов в общем объеме ВВП США



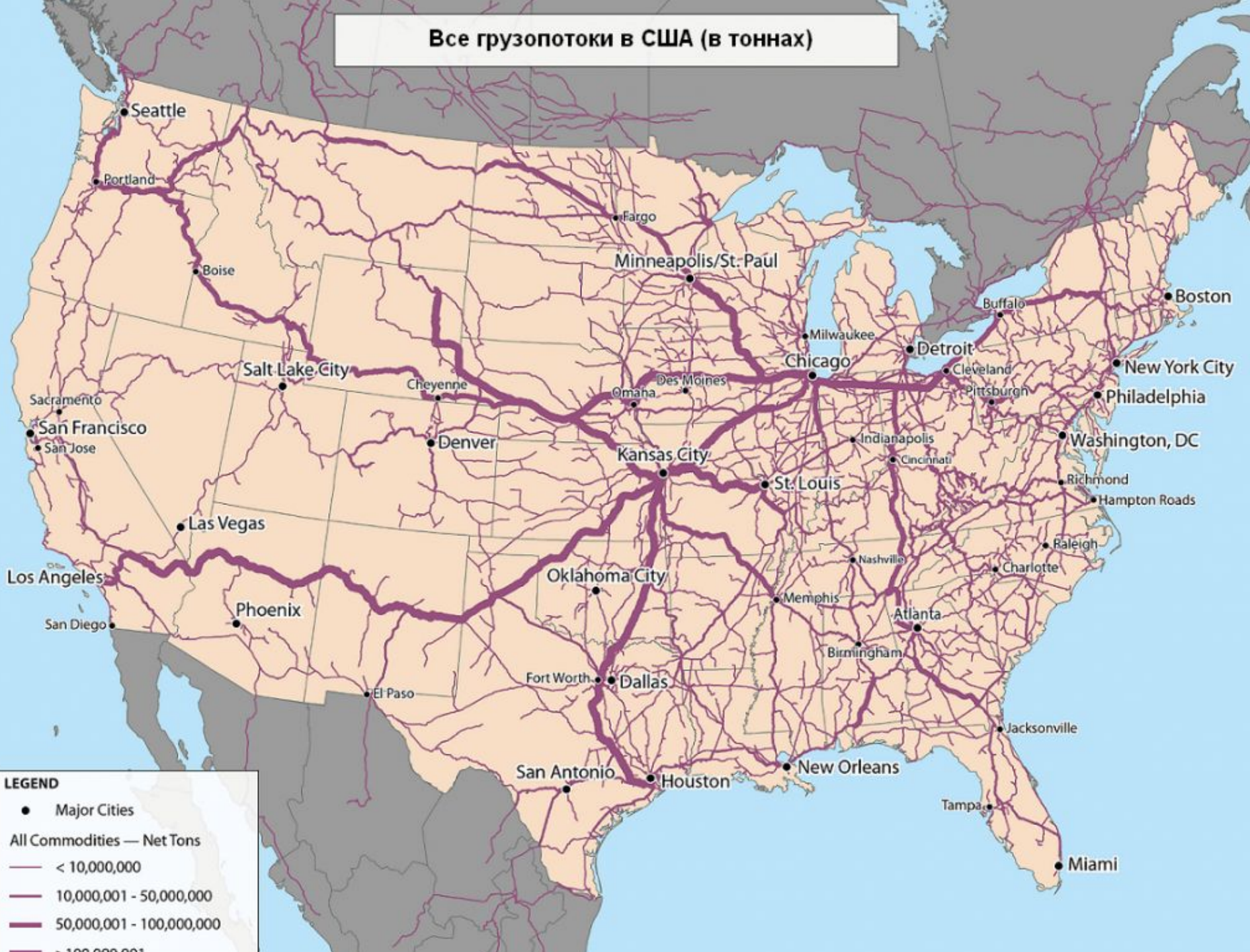
- Сектор услуг 76,7%
- Промышленность 22,1%
- Сельское хозяйство 1,2%

Отрасли экономики	Транснациональные компании
автомобилестроение	«Дженерал Моторс», «Форд Мотор», «Дженерал Электрик», «Крайслер»
авиационная	«Боинг»
финансовая	«Ситибанк»
разработка электронных игр	«Максис»
производство компьютеров	«Ай-Би-Эм»
нефтяная	«Мобил»
табачная	«Филип Морис»
пищевая	«Кока-Кола», «Пепси», «Макдональдс»
топливно-энергетическая	«Эксон»
поисково-коммуникационные прог.	«Гугл»
произв-во программ. обеспечения	«Майкрософт»
телекоммуникации	«Ньюс Корпорейшн»
биотехнологии	«Монсанто»
спортивные товары	«Найки»
потребительские товары	«Проктер энд Гэмбл»

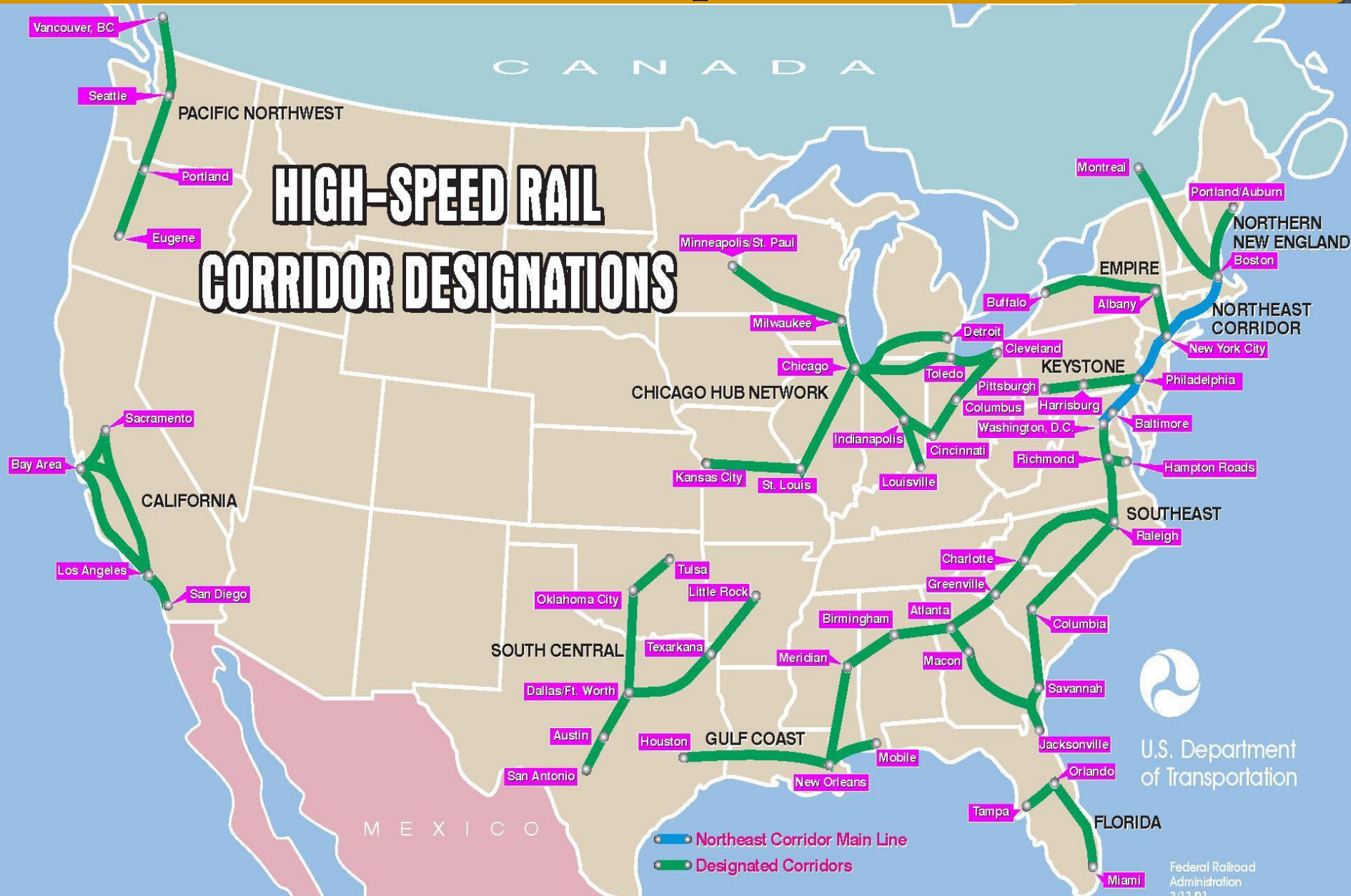




Все грузопотоки в США (в тоннах)



Трансконтинентальные транспортные магистрали



Сельское хозяйство

Сельское хозяйство характеризуется большими масштабами и разнообразием продукции, высокой производительностью труда, повышенной степенью материально-технической оснащенности, широким развитием специализации, значительной концентрацией высокотоварного производства.





Ранчо - один из наиболее распространённых методов ведения сельского хозяйства



Структура экономики США





Внешняя торговля США является одним из крупных экспортеров товаров и услуг.

Основные статьи экспорта: машины и оборудование, продукция химической промышленности, самолеты, автомобили, вооружения и военная техника, сельскохозяйственная продукция





Отраслевая структура США

- торговля
- налоги
- обрабатывающая промышленность





Подведение итогов проекта

