

Австралия:

географическое положение и история исследования.



Географическое положение.

1. Положение материка относительно экватора, тропиков и нулевого меридиана.
2. Крайние точки материка, их координаты.
3. Положение материка в климатических поясах.
4. Моря и океаны, омывающие материк .
5. Положение материка относительно других материков.



Общие сведения об Австралии.

- Площадь:

а) без островов-7,63 млн.кв км,

б) с островами-8,89 млн.кв км.

- Крайние точки:

а) северная- мыс Йорк $10^{\circ},41'$ ю.ш.

б) южная-мыс Юго –Восточный, $39^{\circ}11'$ ю ш.

в) западная-мыс Спонт- Пойт $113^{\circ}05'$ в.д.

г) восточная-мыс Байрон $153^{\circ}39'$ в д.

Джеймс Кук



АВСТРАЛИЯ

Торресов пролив

М.Йорк

Залив Карпентария

П-ов Кейп-Йорк

Коралловое море

Южный тропик

М. Стип-Поинт

М. Байрон

Большой Австралийский залив

М. Саут-Поинт

О. Тасмания

Масштаб 1:50 000 000

Общие сведения об Австралии.

- Длина береговой линии 19,7 тысяч км.
- Высота материка:
 - а) средняя 215 м,
 - б) максимальная-2230 м, г.Костюшко,
 - в) минимальная- -12 м,уровень озера Эйр.
- Население(1995)-28 млн.человек

Состав территории




**Елизавета II
Королева
Великобритании**



**Квентин Брюс
генерал-губернатор
Австралии**

*Современной нации – **200** лет,
но люди жили здесь уже **40**
тысяч лет назад!*



Австралия

Столица - Канберра










Уникальность ландшафтов Австралии.

- Австралия, самый маленький по размерам континент, выделяется исключительным своеобразием природы. Этот материк реликтов, которые выражены и в рельефе, и в следах прежней обводнённости ныне аридных районов, и в очень древних, высоко эндемичных флоре и фауне. Уникальность ландшафтов связана в первую очередь с присущими лишь ей особенностями формирования природы в условиях длительной изолированности от других материков. И сейчас Австралия отделена от других континентов громадными океаническими пространствами.



ТЕКТОНИЧЕСКИЕ ОБЛАСТИ МАТЕРИКОВ

- | | | | |
|---|-------------------------------------|---|---|
|  | Древние платформы |  | Области кайнозойской складчатости |
|  | Области протерозойской складчатости |  | Участки распространения чехла (плиты) на древних и молодых платформах |
|  | Области палеозойской складчатости |  | Крупные зоны разломов на материках |
|  | Области мезозойской складчатости | | |



Западно-Австралийское плоскогорье



Центральная равнина



Большой Водораздельный хребет



Красные песчаные холмы

- Австралия-материк пустынь, полупустынь и сухих редколесий, занимающих обширные внутренние равнины.
- -Западно-Австралийское плоскогорье высотой 400-500м



ВОДОПАД

- Средневысотный Большой Водораздельный
- Хребет на востоке с высшей точкой материка



Озеро Эйр.

- Центральная низменность, где в районе озера Эйр находится самое низкое место материка



История открытия.

- Австралия была открыта европейцами позже других обитаемых материков:
- -Удалённость от Европы.
- -Материк открыли голландцы. Много сведений собрала экспедиция Абеля Тасмана. Он исследовал северные и северо-западные берега материка в 1642г-1643г, открыл остров Тасмания.
- -Восточное побережье открыл в xviii в. Англичанин Жеймс Кук.
- -С конца xviii в. начинается освоение Австралии.

Первооткрыватели



Виллем Янсзон




Абел Тасман



Джеймс Кук

Океания



Океания — географический, часто геополитический регион мира, состоящий преимущественно из сотен небольших островов и атоллов в центральной и западной частях Тихого океана.

Океания

Океания представляет собой крупнейшее в мире скопление островов, расположенных в западной и центральной частях Тихого океана, между субтропическими широтами Северного и умеренными Южного полушарий. При разделении всей суши на части света Океания обычно объединяется с Австралией в единую часть света Австралия и Океания, хотя иногда выделяется в самостоятельную часть света

Океания



Океания – политическая



Океания



Океания



Океания



Моаи –
остров
Пасхи

Океания

Общая площадь островов составляет 1,26 млн км² (вместе с Австралией 8,52 млн км²), население — около 10,7 млн чел. (вместе с Австралией 32,6 млн чел.). Географически Океания подразделяется на Меланезию, Микронезию и Полинезию; иногда выделяют Новую Зеландию

Домашняя работа:

- Заполнить контурную карту;
 - 1.подписать моря и океаны омывающие материк.
 - 2.подписать крайние точки.
 - 3.Большой Водораздельный хребет.
 - 4.пустыня Виктория.
- Подготовить доклады о исследователях материка.
- Выучить параграф.