



Вода на Земле



КАРТА МИРА

ФИЗИЧЕСКАЯ

МАШШТАБ
1:35 000 000
41 x 59 см



Водоёмы

Река



Озеро



Водохранилище




Пруд



Отличительные особенности озера и реки



Части реки. Равнинные и горные реки



На земле встречается много больших и малых рек



Река – это поток воды, который течет в сделанном им углублении в земле.



Место, где река берет свое начало, называется **ИСТОК.**

Сначала речка маленькая и узкая. В нее вливаются другие ручейки и речки.

Постепенно река становится широкой и глубокой



Место впадения реки в море,
озеро или другую реку
называют устьем



Углубление, по которому течет
река, называется русло



У рек различают берега. Если плыть по течению, то слева будет левый, а справа – правый берег. Так же определяют правые и левые притоки реки.



Питание реки



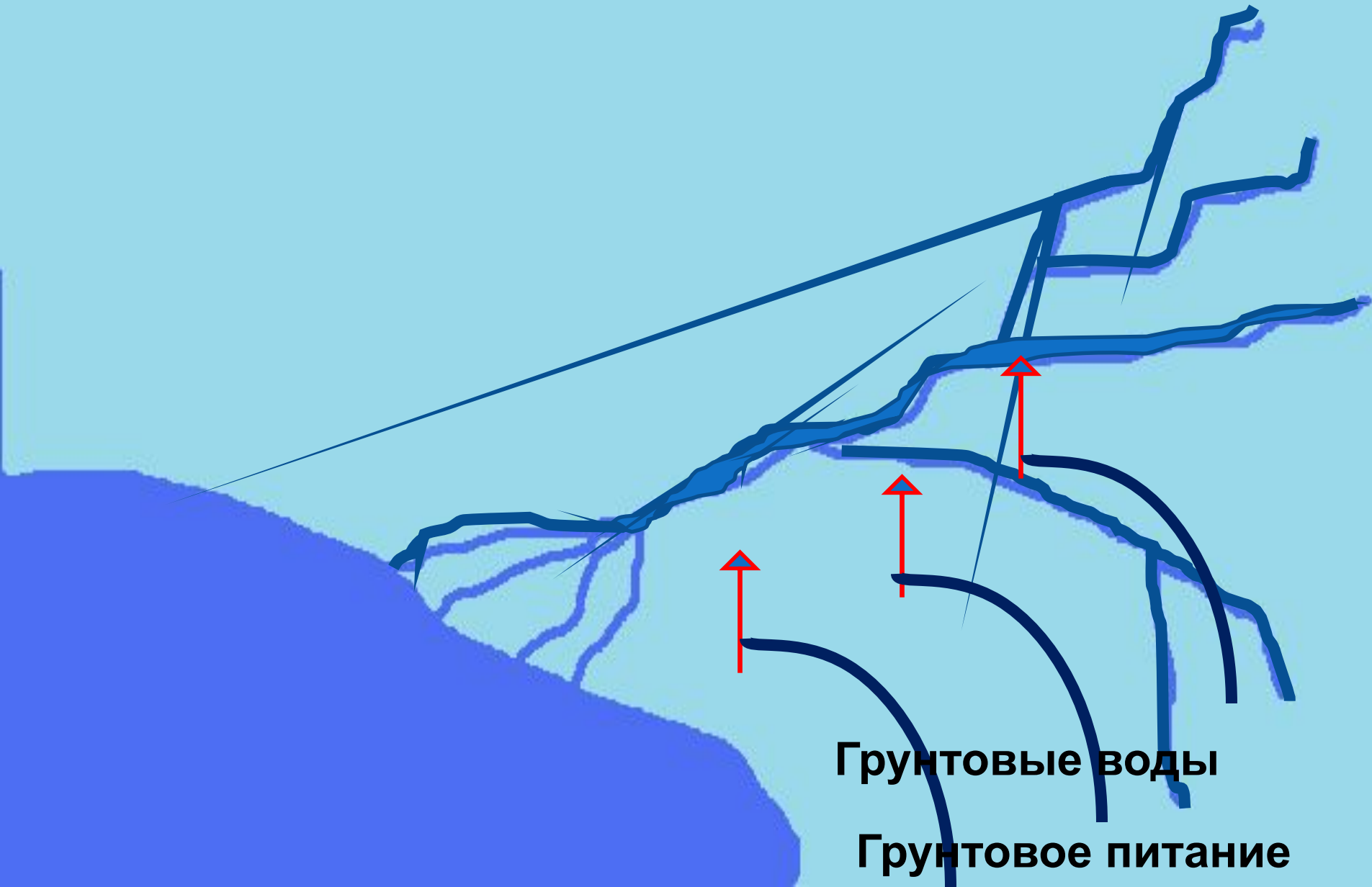
Дождевое питание

Питание реки



Снеговое питание

Питание реки



Грунтовые воды

Грунтовое питание

Питание реки



Смешанное питание




По берегам рек издавна селились люди. По рекам перевозят грузы, используют воду для питья, полива растений и других нужд.



местности, по которой текут реки, различают равнинные и горные реки.


Равнинные реки текут спокойно, медленно, так как наклон местности небольшой

Горные реки берут начало высоко в горах среди ледников и снега. Скорость течения горных рек больше чем равнинных.




Половодье – разлив равнинных рек весной после таяния снега и льда






**Ледник – скопление льда на суше,
где лед образуется из снега**



Горные реки, встречая на своем пути крутой обрыв, уступы, падают с этих уступов с большой высоты, образуя **водопады**

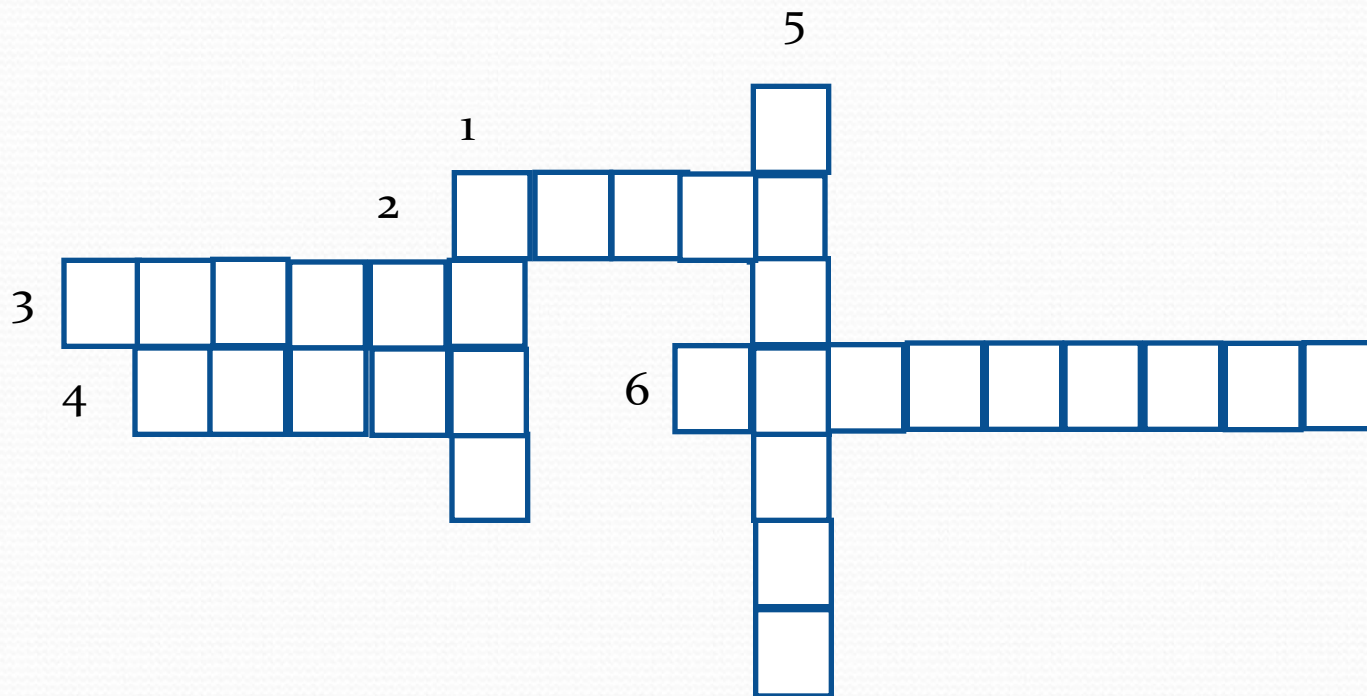


Горные реки текут не только по склонам гор, но и между высокими горами в ущельях



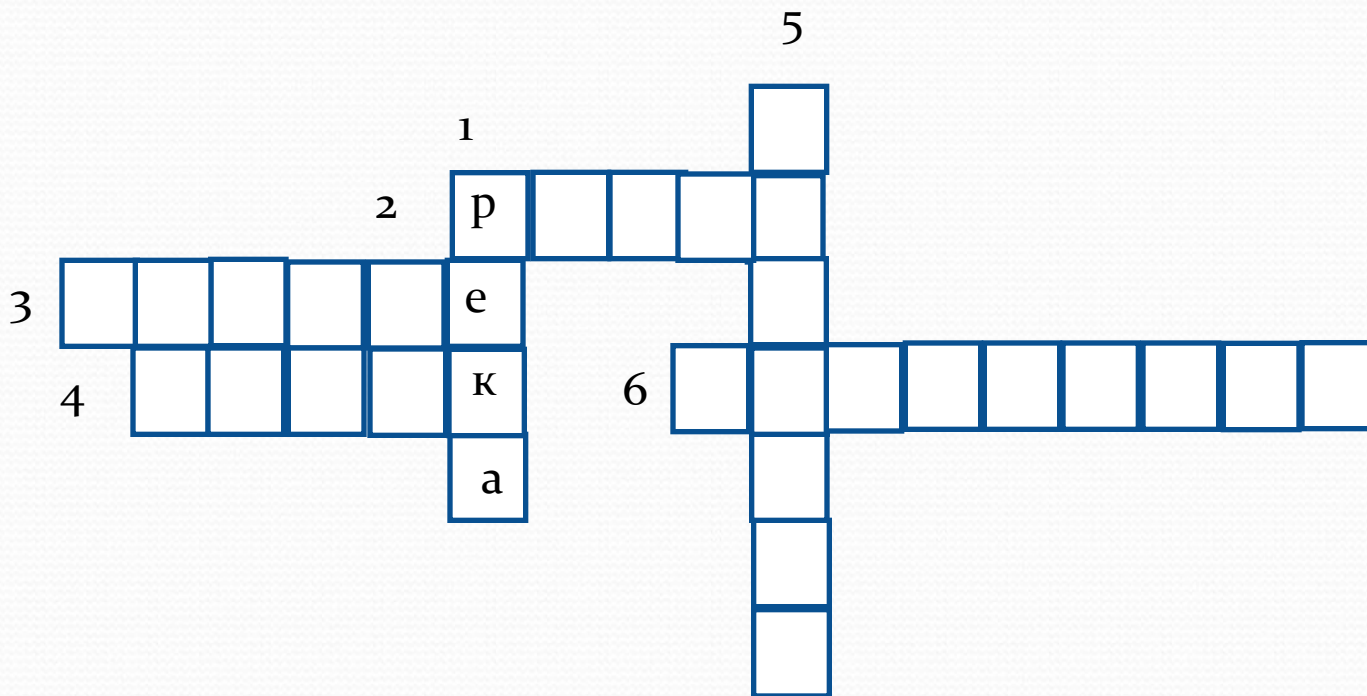


Кроссворд



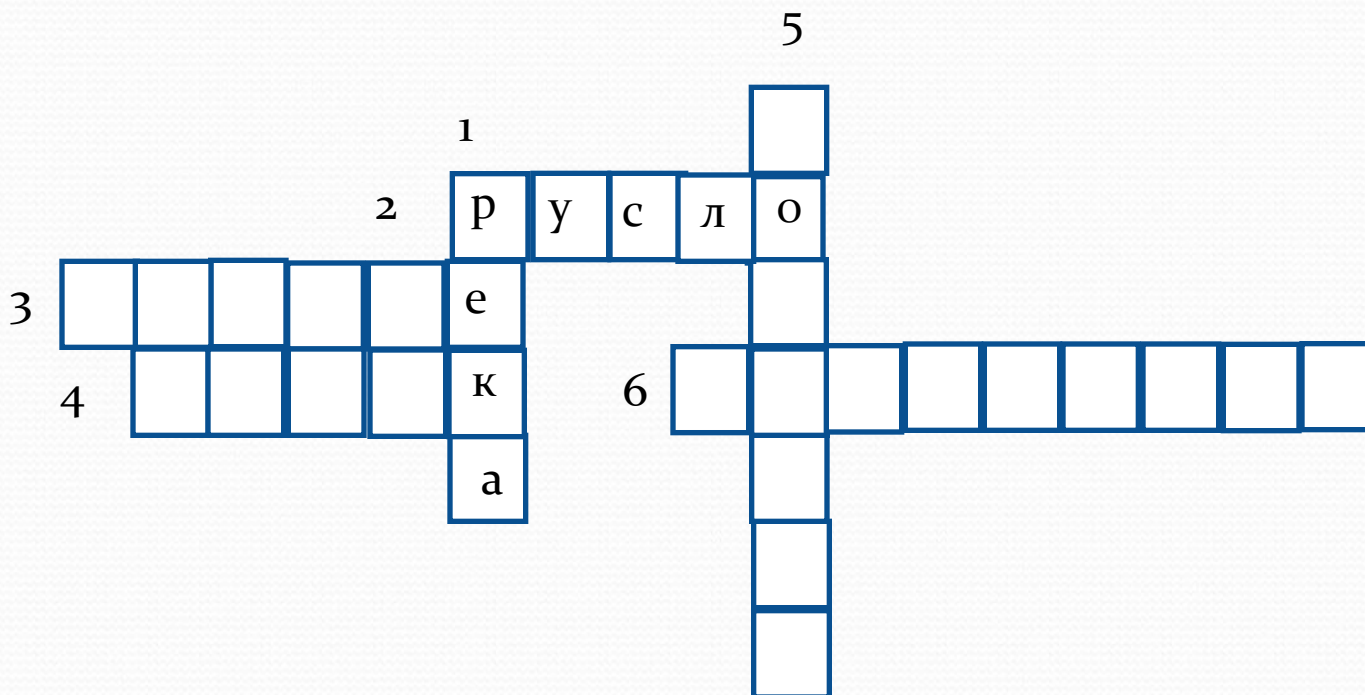


Кроссворд



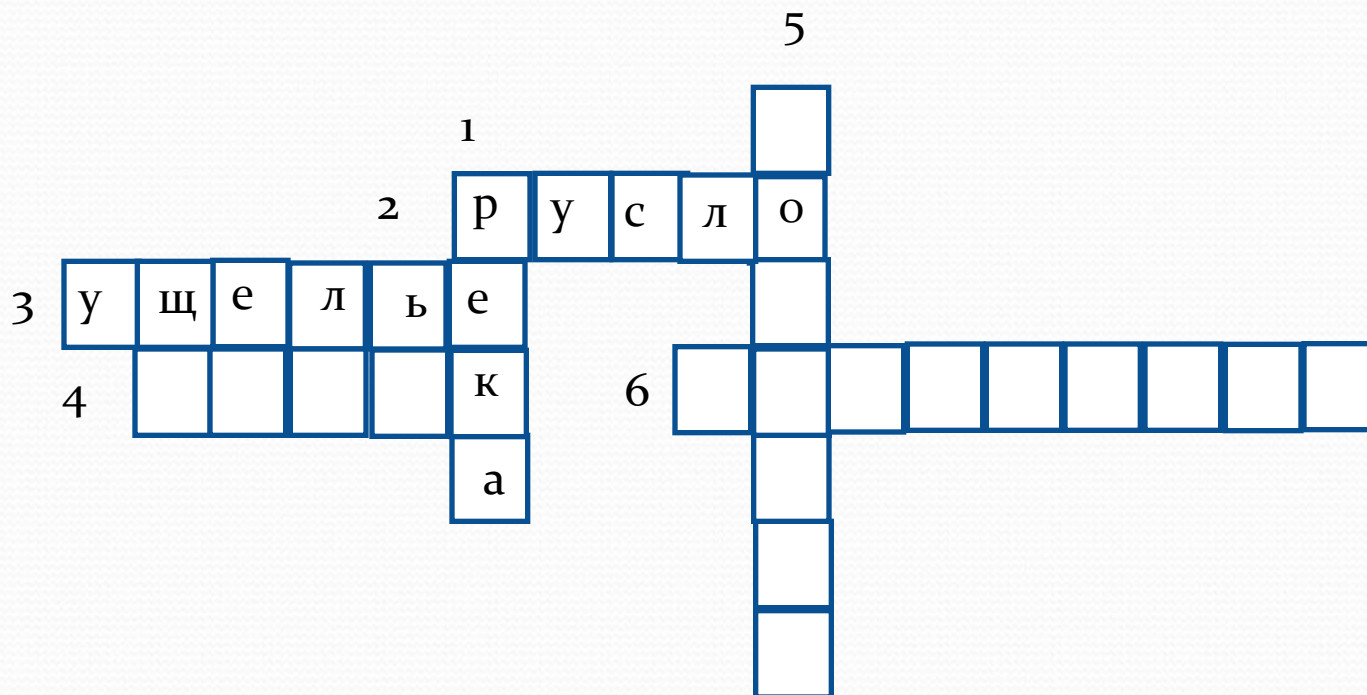


Кроссворд



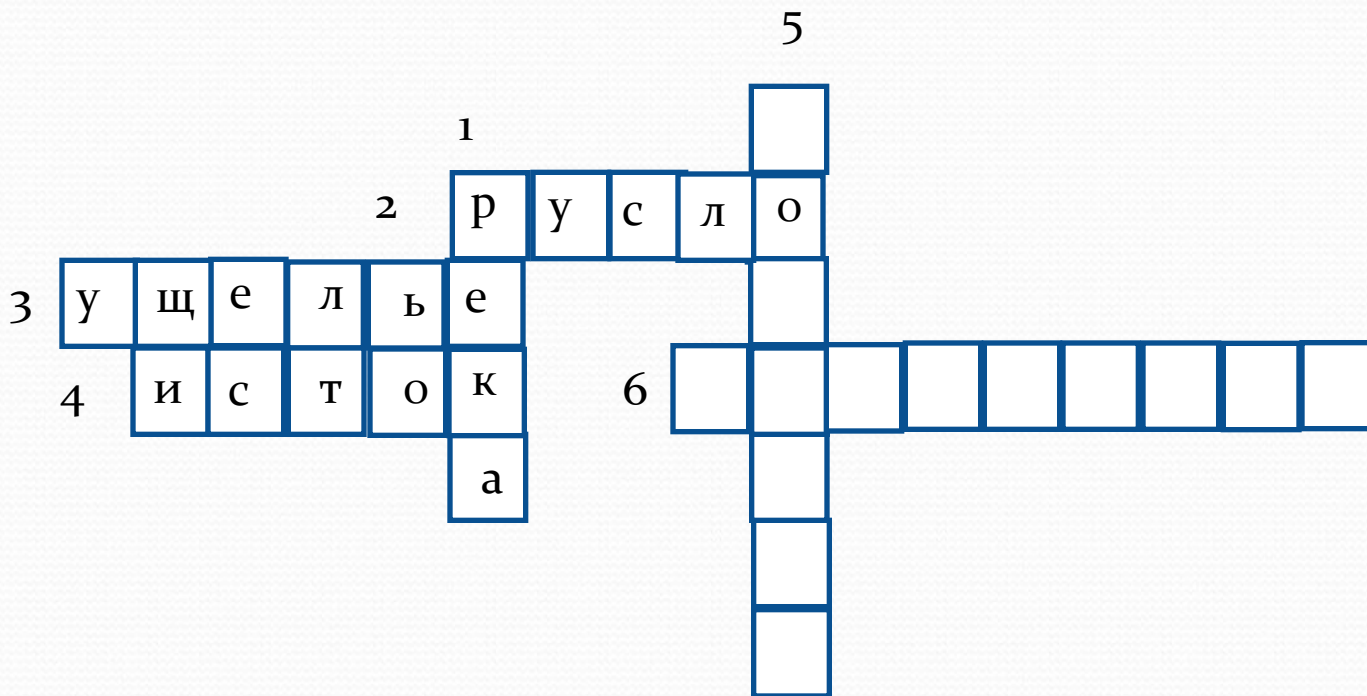


Кроссворд



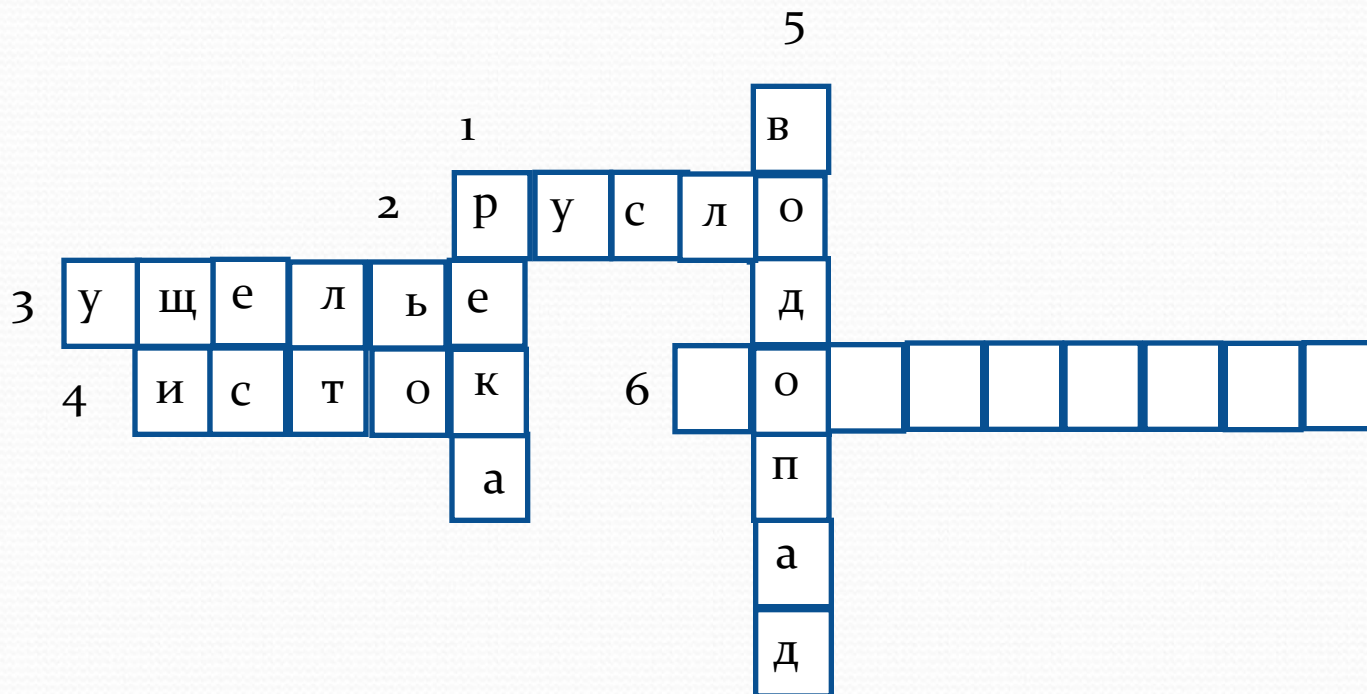


Кроссворд

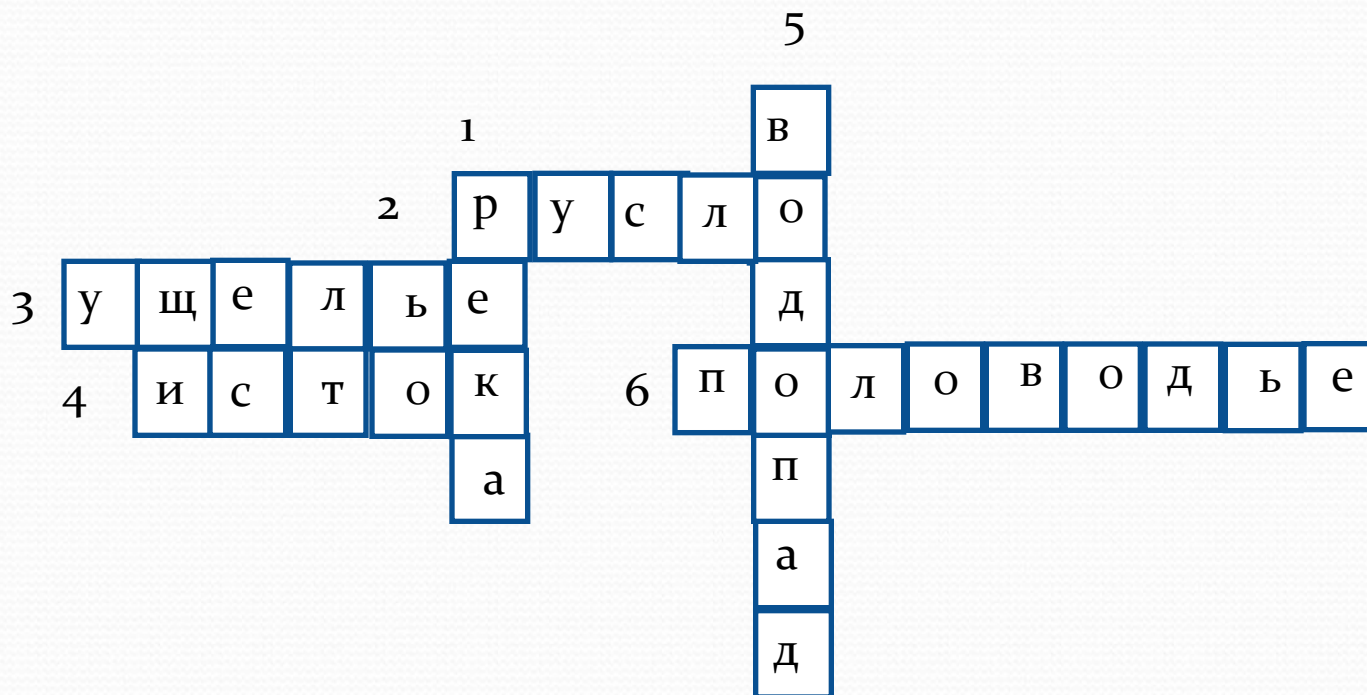




Кроссворд



Кроссворд



Какие бывают реки?

Равнинные

Горные



Рассмотрите фотографии и скажите, на какой фотографии изображена равнинная река, а где горная, чем они отличаются?



Домашнее задание



Читать с. 47-50
Отвечать на
вопросы с. 50

МОЛОДЦЫ!

