

Жаңа сабақтың тақырыбы:

*ГЕОГРАФИЯЛЫҚ
БЕЛДЕУЛЕР МЕН
ЗОНАЛАР*



Үй жұмысын тексеру:

1. Топ бойынша бөліну
2. Топтың басшысы мен атауын
қою
3. Бағалау парағы



1-тапсырма:

I-топ: Экватор тобына 10 сұрақтан тест

II-топ: Қоңыржай тобына суретті сөйлету

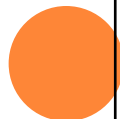
III-топ: Тропиктік тобы сәйкестендіру тесті

IV-топ: Полярлық тобы кесте



Тропиктік тобы сәйкестендіру тесті

1.	Географиялық қабық	Жердің ең беткі, өте жұқа қабаты
2.	Табиғат кешені	Су қабаты
3.	Топырақ	Жер бетінің табиғат жағдайлары біртекті алқабына мекендеген өсімдіктер, жануаралар және ағзалардың байланыстылығы
4.	Биосфера	Бір жерден екінші жерге көшуі
5.	Гидросфера	Жердің сыртқы қоршаған қабығы
6.	Биоценоз	Көмірқышқыл газын, ауа мен топырақтан суды бойыңы сіңіріп, оттегіні бөліп шығарады
7.	Географиялық қабықтың вертикаль құрылымы	Құраушы
8.	Компонент	Тау жыныстарынан, ауадан, топырақтан, судан, өсімдіктер мен жануаралардан тұрады
9.	Фотосинтез	Географиялық қабықтың биіктікке қарай құрылуы
10	Географиялық қабықтың горизонталь бағытта құрылуы	Тіршілік қабаты



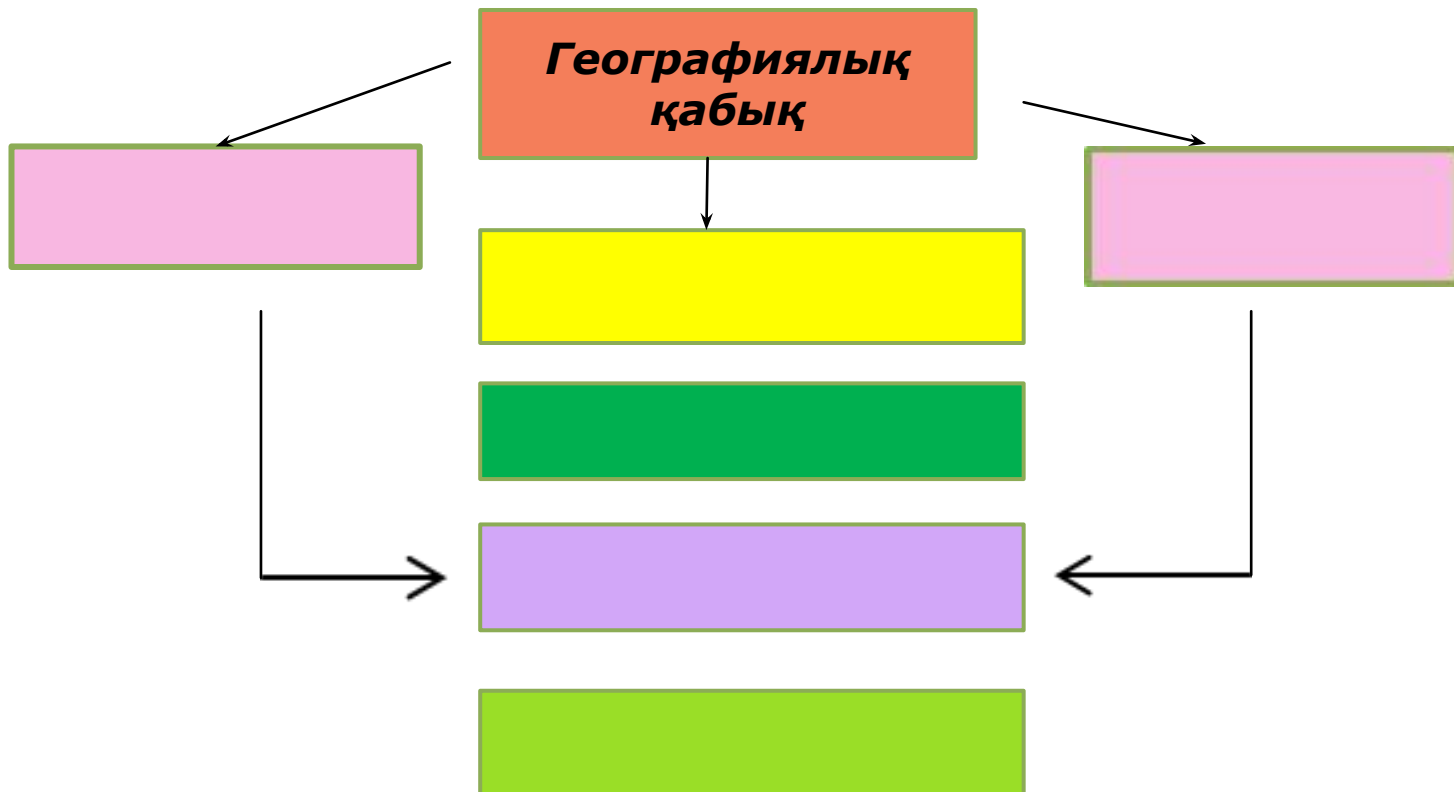
Географиялық вертикаль құрылуы:



	Би
	ос
	фе
	ра



Географиялық қабықтың горизонталь бағытта құрылуы:



2-ТАПСЫРМА: ТЕРМИНДЕР СӨЗДЕРІ

Географиялық қабық

Биоценоз

Фотосинтез


4. Табиғат кешені

5. Биосфера

6. Топырақ

3-тапсырма: «Иә», « Жоқ» ойыны

1. Жер шарындағы ең үлкен табиғат кешені географиялық қабық па?
2. Литосфера тірі организмдерден тұра ма?
3. Географиялық қабық гидросфераны толығымен алып жатыр ма?
4. Организмдер тек географиялық қабықта тіршілік ете ме?
5. Компонентті латынша аударғанда құраушы ма?
6. Географиялық қабықтың анық шекарасы бар ма?

A large blue banner with a white cutout in the center, resembling a ribbon or a stylized letter 'X'. Inside the white cutout is a blue rectangular box with rounded corners and a thin orange border. The text is centered within this box.

Жаңа сабақ:
«Географиялық
белдеулер мен
зоналар»



Сабақтың мақсаты:

Білімділік: Оқушыларға географиялық белдеу мен зоналарға, олардың таралуы, заңдылықтары, ерекшеліктері жөнінде түсіндіру

Дамытушылық: Өз бетінше ізденіспен шығармашылық тұрғыда жұмыс істеуге дағдаландыру. Өз ойларын еркін де сауатты, нақты жеткізу қабілеттерін арттыру.

Тәрбиелік: жан-жақтылыққа, өзденімпаздыққа баулу, тыңдай және сөйлей білу мәдениетін арттыру.

I-топ. Экватор тобы- Экваторлық және субэкваторлық белдеулеріне сипаттама беру

II-топ. Қоңыржай тобы- қоңыржай белдеу туралы сипаттама беру

III-топ. Тропиктік тобы- Тропиктік және субтропиктік белдеулеріне сипаттама беру.

IV-топ. Полярлық тобы- Полярлық және субполярлық белдеулеріне сипаттама беру.



Жаңа сабақты бекіту:

1. Оқушыларға видеоролик көрсетіледі. Осы видеороликті сипаттау, және осы видеоролик бойынша тест тапсырмасын орындау.

2. Дидактикалық ойын (Түрлі түстер бойынша сұрақтар).



Үйге тапсырма:

§ 49. Географиялық белдеулер мен зоналар.
Қысқаша конспект жазу. Кескін картаға
белдеулер мен зоналарды түсіру.

