A vintage map with a magnifying glass and a wooden handle. The map shows various geographical features, including the Atlantic Ocean, the Indian Ocean, and the South Atlantic. The magnifying glass is positioned over the map, and the wooden handle is visible in the bottom right corner. The text is overlaid on a white, cloud-like shape in the center of the map.

ЭКОНОМИЧЕСКАЯ ГЕОГРАФИЯ И РЕГИОНАЛИСТИКА МИРА

ЩЕЛОЧКОВА Н.С.

ПОЛИТИЧЕСКАЯ КАРТА МИРА

ЭТАПЫ СТАНОВЛЕНИЯ ПОЛИТИЧЕСКОЙ КАРТЫ МИРА

Используя материалы учебника заполните таблицу.

Период	Время	Изменения на карте
--------	-------	--------------------

Древний	До V в. н.э.	Крупнейшими государствами, существовавшими в это время, были Древний Египет и Месопотамия (возникли в IV тысячелетии до н.э), Древняя Греция и Индия (III тысячелетие до н.э), Китай (II тысячелетие до н.э) и Древний Рим (V – III вв. до н.э). Господствующей общественно-политической системой в тот период было рабовладение .
Средневековый	V-XV вв (до 1492 г.)	
Новый	С XVI до Первой Мировой войны (1914-1918гг.)	
Новейший		

СУВЕРЕННОЕ ГОСУДАРСТВО - ПОЛИТИЧЕСКИ НЕЗАВИСИМОЕ ГОСУДАРСТВО, ОБЛАДАЮЩЕЕ САМОСТОЯТЕЛЬНОСТЬЮ ВО ВНУТРЕННИХ И ВНЕШНИХ ДЕЛАХ. ОНО МОЖЕТ ЗАКЛЮЧАТЬ РАВНОПРАВНЫЕ ДОГОВОРЫ С ДРУГИМИ ГОСУДАРСТВАМИ, БЫТЬ ЧЛЕНАМИ ООН, ВХОДИТЬ В МЕЖДУНАРОДНЫЕ ЭКОНОМИЧЕСКИЕ И ПОЛИТИЧЕСКИЕ ОРГАНИЗАЦИИ.

Внутренний суверенитет:	Внешний суверенитет:
1. Никем не ограниченное право определения собственной формы правления и формы государственного устройства .	1. Право обмениваться с другими государствами официальными представителями : послами и консулами.
2. Абсолютное право создания и использования органов государственной власти .	2. Право иметь представительство в межгосударственных, международных и региональных организациях .
3. Монопольное право издания и применения законов .	3. Право заключать договоры с другими суверенными государствами по всем направлениям совместной деятельности.
4. Экономические прерогативы (исключительные права): составление и исполнение госбюджета, сбор налогов, использование национальной валюты и валюты других стран.	

Признаки государства

Основные

- 1) территория
- 2) население
- 3) публичная власть
- 4) право
- 5) правоохранительные органы
- 6) армия
- 7) налоги
- 8) государственный суверенитет



Дополнительные

- 1) единый государственный язык
- 2) единая дорожно-транспортная система
- 3) единая энергетическая система
- 4) единая денежная единица
- 5) единое экономическое пространство
- 6) единая информационная система
- 7) единая внешняя политика
- 8) государственные символы (флаг, герб, гимн)

ИЗМЕНЕНИЯ НА ПОЛИТИЧЕСКОЙ КАРТЕ МИРА

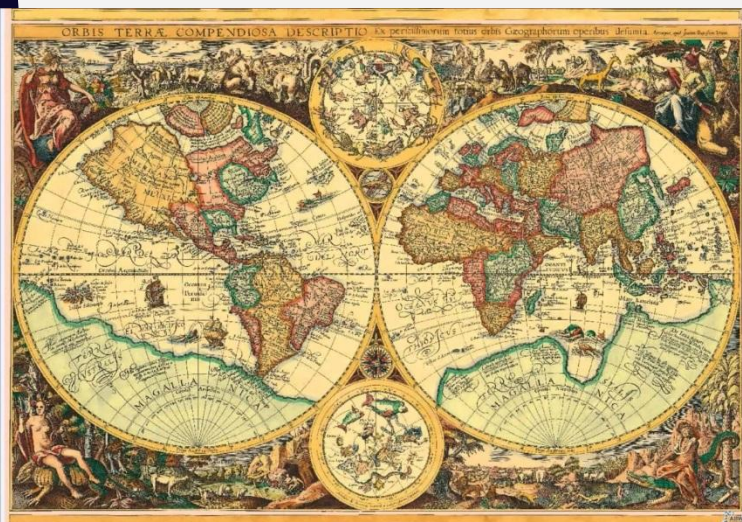
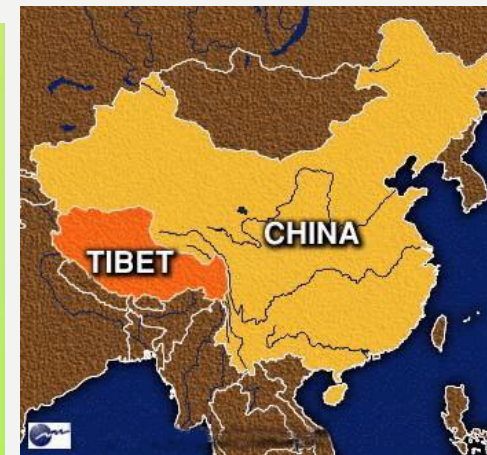
Изменения на политической карте мира

КОЛИЧЕСТВЕННЫЕ

- Территориальные приобретения или потери в следствие войн;
- Объединение или распад государств;
- Добровольные уступки или обмен странами участков суши

КАЧЕСТВЕННЫЕ

- Введение новых форм государственного устройства;
- Образование межгосударственных политических союзов и организаций;
- Появление и исчезновение на планете «горячих точек» - очагов межгосударственных конфликтных ситуаций



ТИПОЛОГИЯ СТРАН МИРА

• I. По площади территории

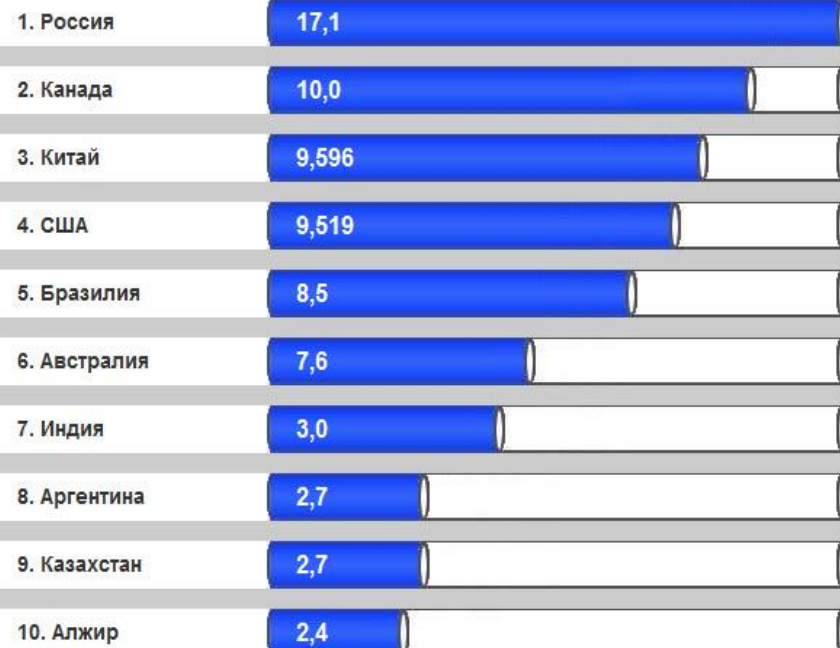
Россия лидирует в данном списке, так как площадь ее территории самая большая в мире и составляет аж 17,1 миллиона квадратных километров. Вторая по площади Канада, ее территория составляет приблизительно 10 миллионов кв.км. Замыкает тройку лидеров США — приблизительно 9,7 млн квадратных километров. Китай хоть в чем-то не лидирует, что касается количества, но все же занимает четвертое место по площади территории — 9,6 млн.кв.км. На пятом месте самая большая страна в Латинской Америке, Бразилия, площадь которой составляет 8,5 млн.кв.км. Далее идут Австралия — 7,6 млн.кв.км, Индия — 3,0 миллиона кв. километров. Казахстан и Аргентина делят между собой 8-е и 9-е места в рейтинге с площадью территории 2,7 миллиона квадратных километров. Завершает десятку африканская страна Алжир — приблизительно 2,4

Самые
маленькие
по площади
страны

	Сингапур 639 км ²
	Андорра 465 км ²
	Лихтенштейн 160 км ²
	Сан-Марино 61 км ²
	Монако 1,9 км ²
	Ватикан 0,44 км ²

Рейтинг стран по площади территории

Площадь в миллионах кв. километров



ТИПОЛОГИЯ СТРАН МИРА

• 2. По численности населения



1	<u>Китай</u>	1 339 450 000
2	<u>Индия</u>	1 187 550 000
3	<u>Соединенные Штаты Америки</u>	310 241 000
4	<u>Индонезия</u>	237 556 000
5	<u>Бразилия</u>	193 467 000
6	<u>Пакистан</u>	170 532 000
7	<u>Бангладеш</u>	164 425 000
8	<u>Нигерия</u>	158 259 000
9	<u>Россия</u>	143 300 000
10	<u>Япония</u>	127 390 000

ТИПОЛОГИЯ СТРАН МИРА

• 3. По уровню экономического развития

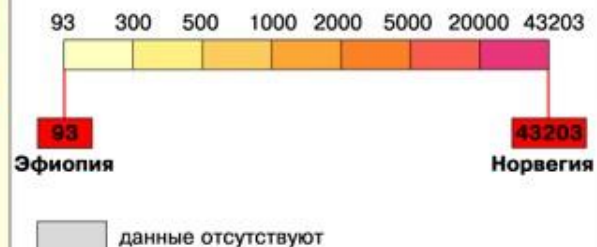


ТИПОЛОГИЯ СТРАН МИРА



УРОВЕНЬ ЭКОНОМИЧЕСКОГО РАЗВИТИЯ СТРАН МИРА

ВАЛОВЫЙ НАЦИОНАЛЬНЫЙ ПРОДУКТ (ВНП)
НА ДУШУ НАСЕЛЕНИЯ, 2003 г.
(в долларах США)



УРОВЕНЬ СОЦИАЛЬНОГО РАЗВИТИЯ СТРАН МИРА

ИНДЕКС РАЗВИТИЯ ЧЕЛОВЕЧЕСКОГО ПОТЕНЦИАЛА (ИРЧП),
место среди стран за 2003 г.



□ данные отсутствуют

ИРЧП – индекс развития человеческого потенциала – интегральный показатель из трёх компонентов: 1) средней ожидаемой продолжительности жизни людей; 2) их образованности; 3) величины реального дохода на душу населения



ТИПОЛОГИЯ СТРАН МИРА

• 4. По форме государственного правления

ФОРМЫ ГОСУДАРСТВЕННОГО ПРАВЛЕНИЯ			
РЕСПУБЛИКАНСКАЯ		МОНАРХИЧЕСКАЯ	
Президентская республика	 США	Конституционная монархия	 Испания
	 Аргентина		 Япония
	 Бразилия		 Нидерланды
Парламентская республика	 ФРГ	Абсолютная монархия	 Саудовская Аравия
	 Италия		 Бруней
	 Индия	Теократическая монархия	 Ватикан





ФОРМЫ ПРАВЛЕНИЯ

- Монархии
 - конституционные
 - абсолютные
 - теократические
- Республики
- Джамахирия

Британское Содружество Наций

- Государства в составе Содружества (верховная власть формально принадлежит британскому монарху, который представлен генерал-губернаторами)
- Государства – члены Содружества, признающие британского монарха главой Содружества

ФОРМЫ АДМИНИСТРАТИВНО-ТЕРРИТОРИАЛЬНОГО УСТРОЙСТВА

- унитарные
- федеративные
- Территории с неопределенным устройством
- Зависимые страны и территории

ТИПОЛОГИЯ СТРАН МИРА

• 5. По форме административно-территориального устройства

ФОРМЫ АДМИНИСТРАТИВНО-ТЕРРИТОРИАЛЬНОГО УСТРОЙСТВА	
УНИТАРНЫЕ ГОСУДАРСТВА	ФЕДЕРАТИВНЫЕ ГОСУДАРСТВА
 Франция	 Россия
 Испания	 Индия
 Италия	 Австрия
 Украина	 США
 Казахстан	 Малайзия (2000 г.)
 Польша	



Унитарные государства на карте мира



ТИПОЛОГИЯ СТРАН МИРА

• 6. По географическому положению

КЛАССИФИКАЦИЯ СТРАН ПО ГЕОГРАФИЧЕСКОМУ ПОЛОЖЕНИЮ

страны-архипелаги
(Япония)



островные
(Куба)



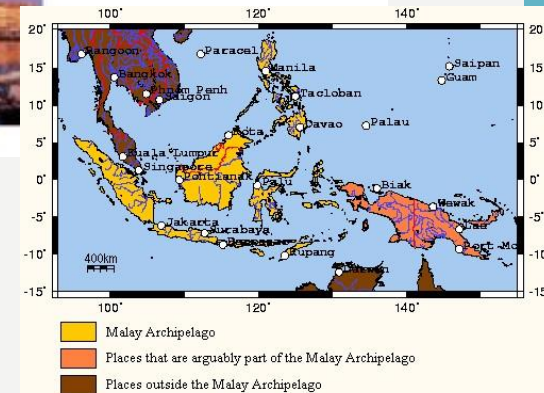
полуостровные
(Италия)



приморские
(Франция)



не имеющие
выхода к морю
(Словакия)



ОСОБЕННОСТИ ГЕОГРАФИЧЕСКОГО ПОЛОЖЕНИЯ

ВНУТРИКОНТИ- НЕНТАЛЬНЫЕ	ОСТРОВНЫЕ	ПОЛУОСТРОВНЫЕ	ПРИБРЕЖНЫЕ (имеющие выход к морю или океану)
Чехия	Япония	Испания	Марокко
Венгрия	Велико- британия	Италия	Мексика
Австрия	Кипр	Вьетнам	Китай

ТИПОЛОГИЯ СТРАН МИРА

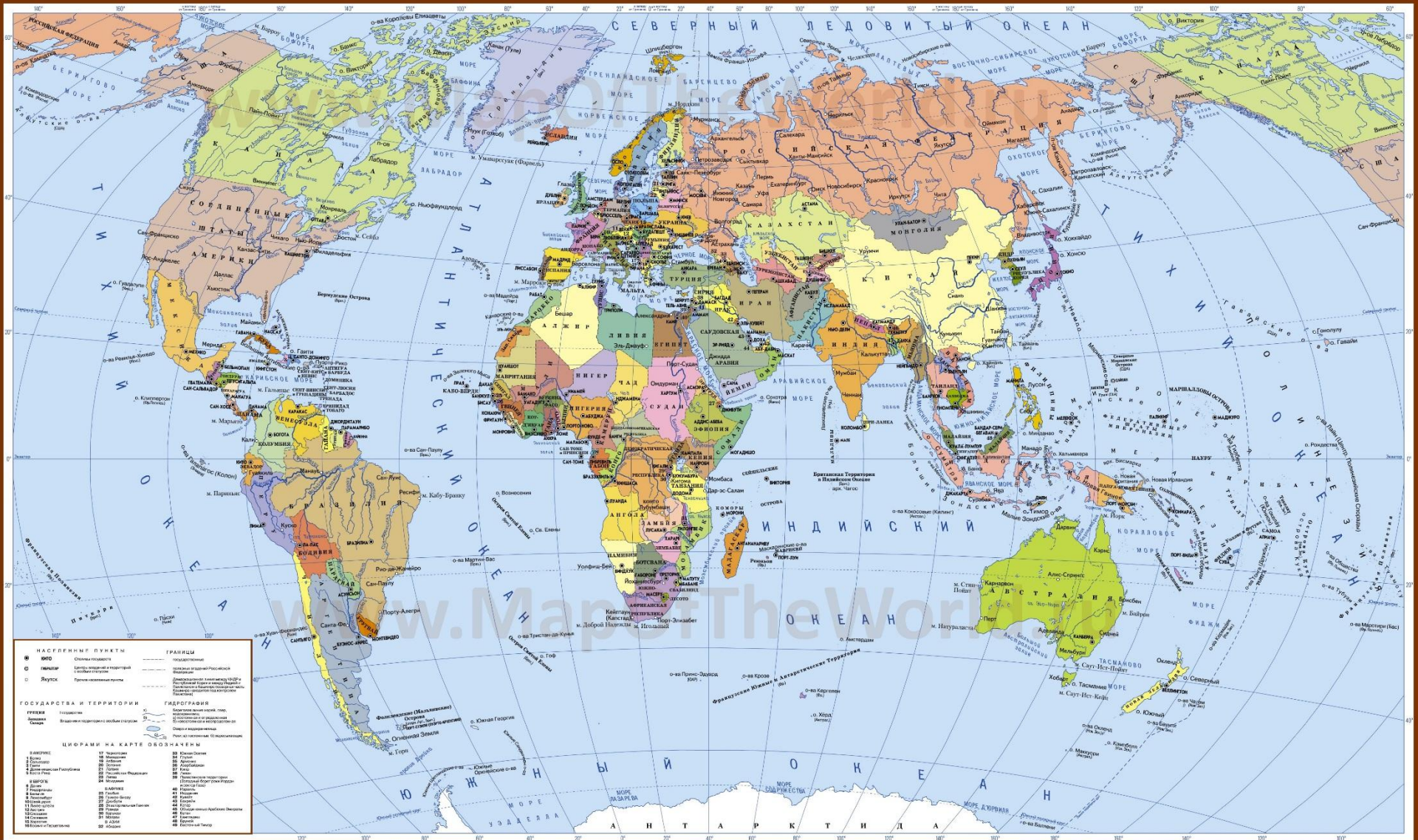
• 7. По национальному составу



Однонациональные	Двунациональные	Многонациональные
Доля лиц одной национальности более 80 %		
Бангладеш, Польша, Чехия, ФРГ, Италия, Саудовская Аравия, Ливия, Египет, Япония.	Канада, Бельгия, Турция, Шри-Ланка, Ирак, Камбоджа, Китай.	Индия, Индонезия, Испания, Великобритания, Пакистан, Филиппины, Нигерия, Эфиопия, Россия, США.



ТИПОЛОГИЯ СТРАН МИРА



ВИДЕОРЯД

Название	Ссылка
Многообразие стран мира (для закрепления)	https://www.youtube.com/watch?v=MpwvXA0y2IY
Интересные факты о странах	https://www.youtube.com/watch?v=ucNfaYnD9mo
5 лучших стран для жизни	https://www.youtube.com/watch?v=q6fln5LUC2c
Худшие страны для жизни	https://www.youtube.com/watch?v=1SjQF001Cis
Исчезнувшие государства	https://www.youtube.com/watch?v=Ma1VjnboEFQ