

# Что такое? Кто такой?

Интерактивная игра для учащихся 5 класса по теме  
«Путешествие по Евразии»



**Игра в которую ты начинаешь играть – познавательная.  
Ты узнаешь много нового и интересного о материке  
Евразия**

28.12.2015

Автор

Источники


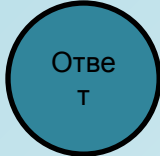
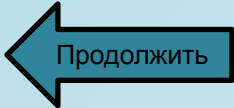

Итоги

Правила




# Правила игры



- На игровом поле выбираем номер вопроса. 
- Если хочешь уточнить ответ, то нажми кнопку с надписью «ответ». 
- Если участник правильно отвечает на вопрос, то ему присуждается определенное количество баллов и он получает возможность выбрать следующий вопрос.
- Если же участник отвечает неверно, то право дать ответ переходит к другому.
- Возвращаемся на игровое поле. 
- Продолжаем игру.
- Карта материка Евразия 
- Выигранные баллы подсчитывает жюри.

Начало игры



Итоги

3

1

# Самое холодное место на материке



Посёлок Оймякон – самое холодное место материка и всего северного полушария. Зимой температура опускается до  $-71,2$  градуса.



SakhaPress.ru

Отве  
т

Продолжить



2

Самое большое по площади озеро



Озеро Каспийское море самое большое озеро на планете, его площадь 396 кв.км.



Продолжить

Отве  
т

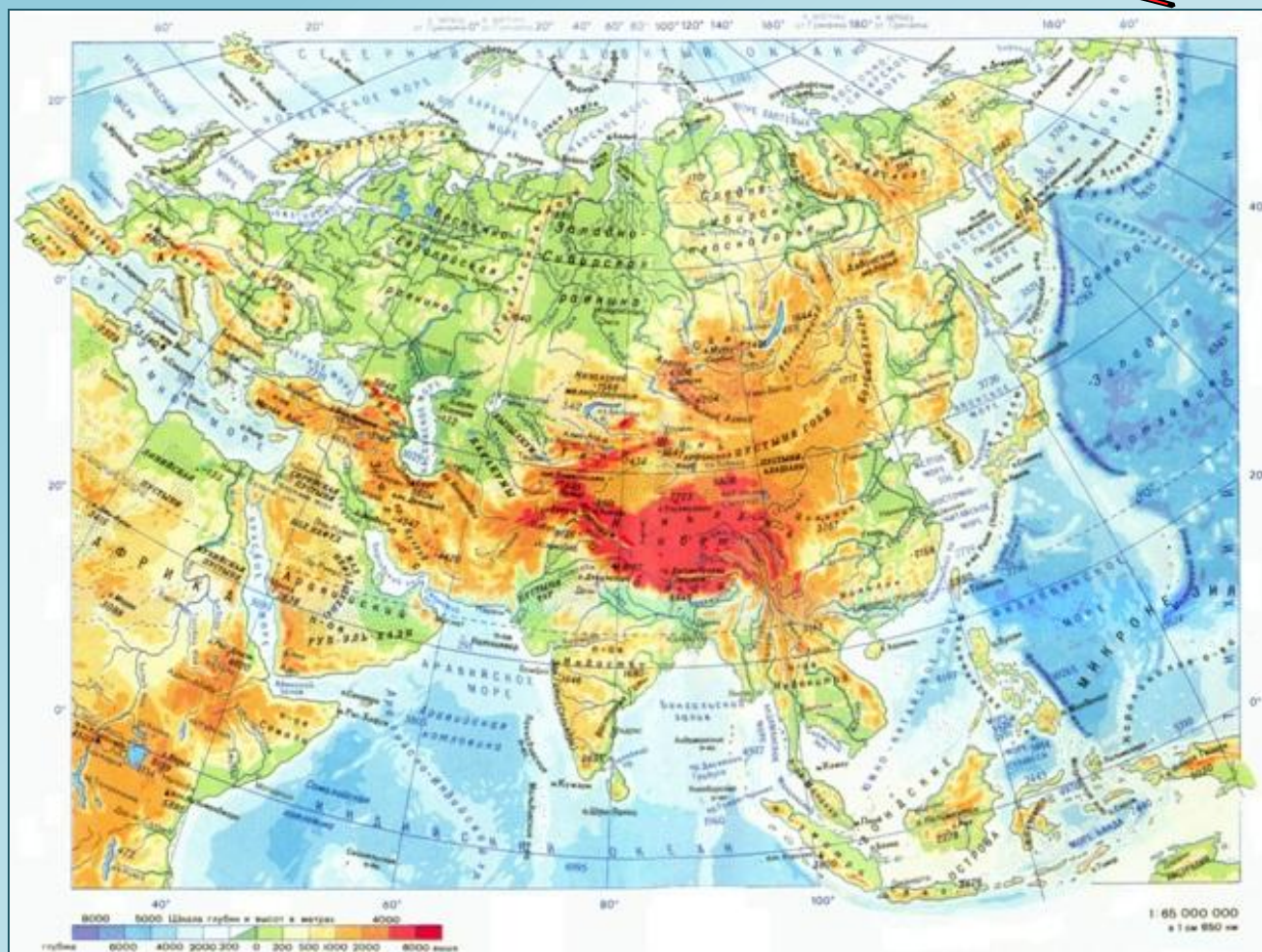
5

3

## Площадь материка



Евразия самый большой материк планеты.  
Его площадь 54млн. кв.км.  
Это 1/3 часть всей площади суши.



Продолжить

Отве  
т

6




4

## Самое влажное место на Земле



Город Черрапунджа в Индии самое влажное место на Земле, там выпадает около 12 тыс. мм осадков в год.



Продолжить

Отве  
т

7





Распространена в Китае и объявлена там национальным сокровищем. Большая панда несомненно, родственна настоящим медведям. Живут большие панды в непроходимых бамбуковых лесах; заросли бамбука, достигающего в высоту 3-4 метров, обеспечивают панду укрытиями и запасами пищи.



Это интересно!

Отве  
т



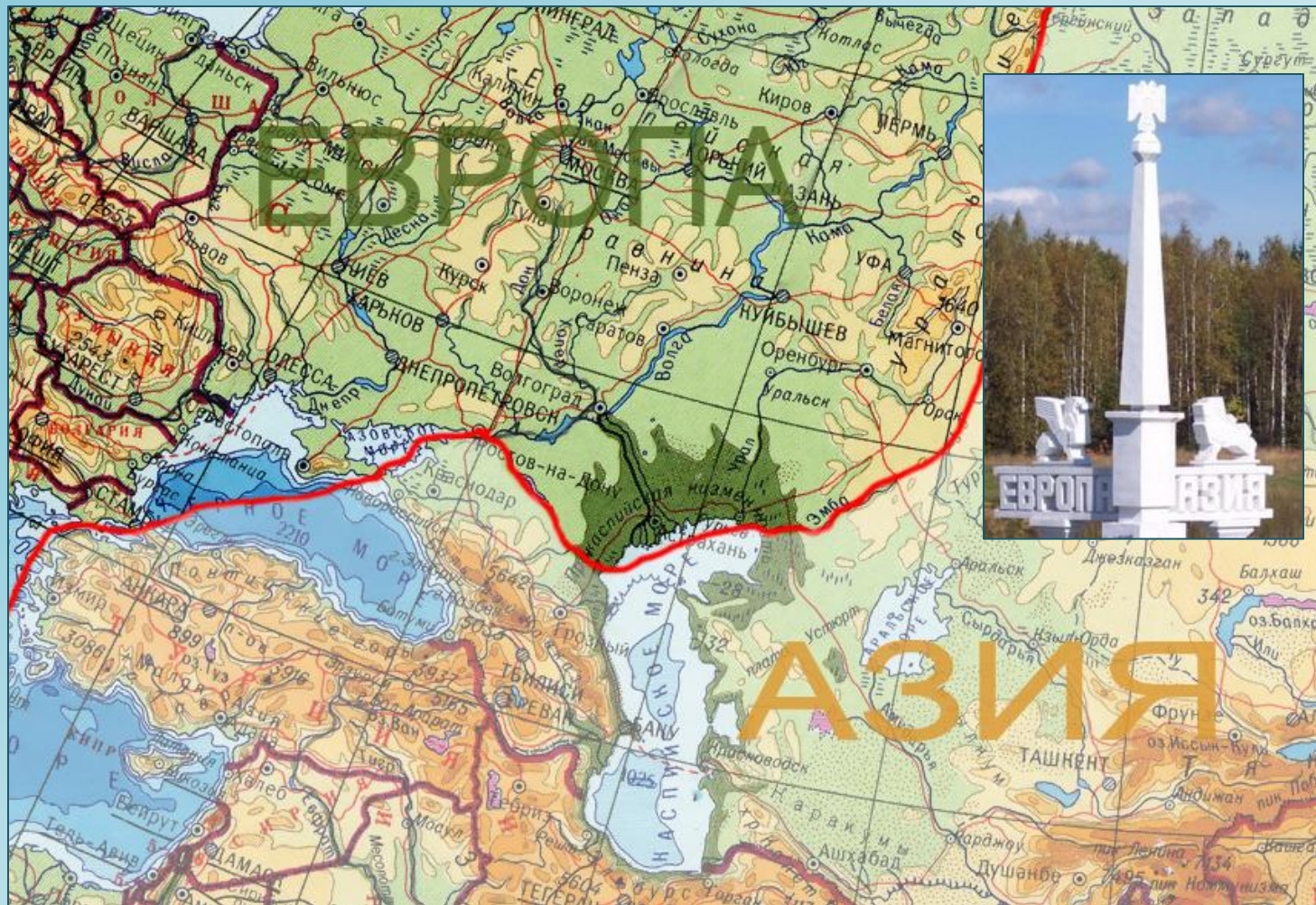
Продолжить



6

Материк Евразия включает в себя две части света –  
Европу и Азию

Граница между Европой и Азией проходит по Уральским горам, реке Эмба, Каспийскому морю, Кумо-Манычской впадине.



Продолжить

Отве  
т

9



7

## Верблюд

Верблюд – одно из самых выносливых животных на планете. Он может обходиться долгое время без воды и пищи, проходя при этом огромные расстояния. За эти качества верблюд всегда ценился многими народами Африки и Азии. Сейчас дикие животные встречаются только на территории Монголии и Китая в пустыне Гоби.



Продолжить

Это интересно!

Отве  
т

10

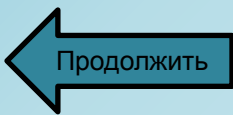
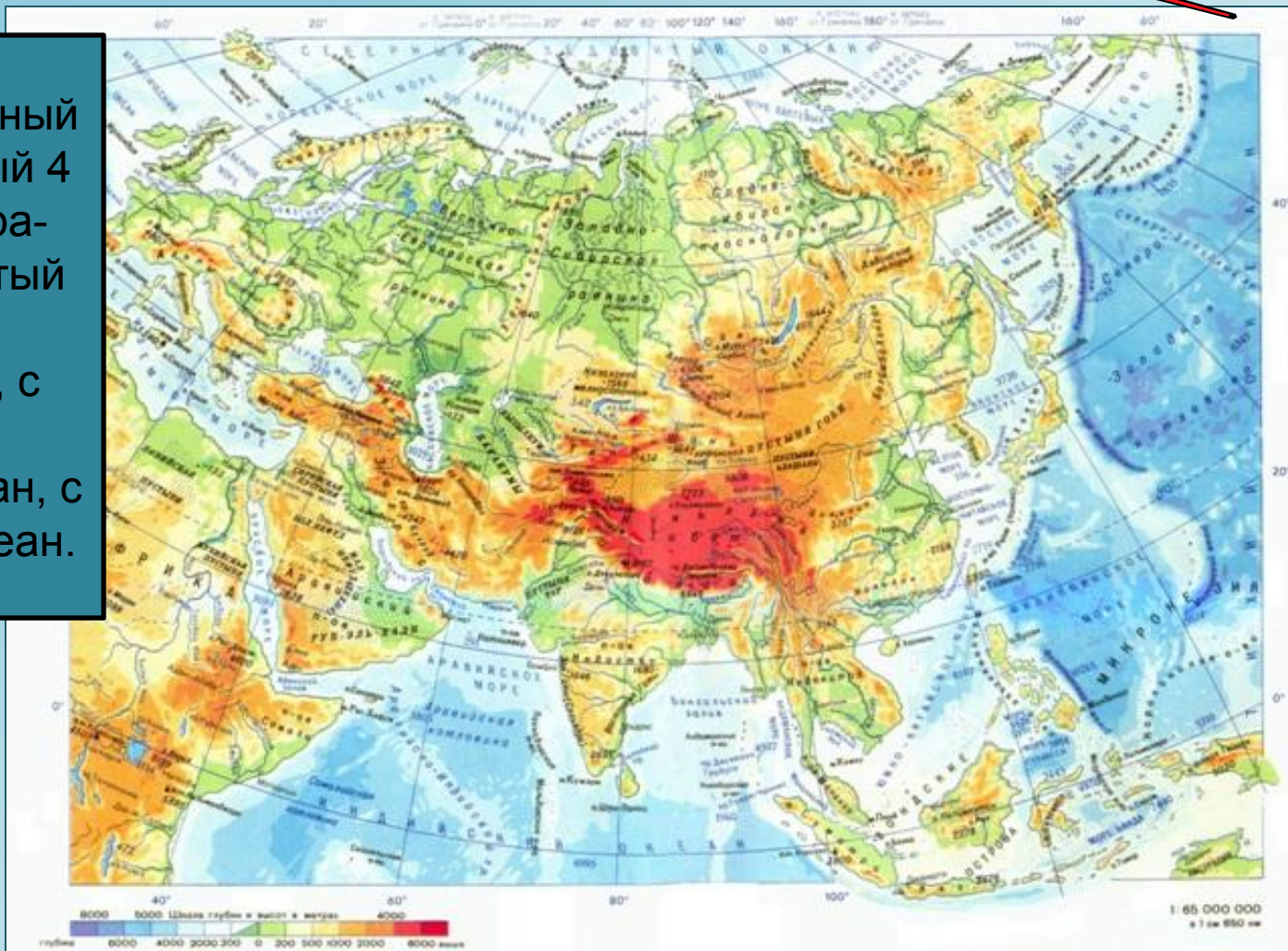


8

# Материк Евразия омывается 4 океанами



Евразия единственный материк омываемый 4 океанами: с севера – Северный Ледовитый океан, с юга – Индийский океан, с запада – Атлантический океан, с востока – Тихий океан.





Перешеек - узкая полоска соединяющая два участка суши




Суэцкий перешеек соединяет материки Евразия и Африка.



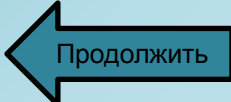

Отве  
т

Продолжить





Крупные человекообразные обезьяны, обитающие на островах Калимантан и Суматра. В переводе с малайского "орангутан" означает "лесной человек". Практически всю жизнь они проводят на деревьях, по которым передвигаются с помощью очень длинных рук (их размах — до 2 м — значительно превышает рост обезьяны!), помогая себе ногами. Орангутаны очень сообразительны и применяют инструменты для добывания пищи.



Продолжить

Это интересно!

Отве  
т

11

Тигр



Длина тела амурского тигра достигает 317 см, масса — до 300 кг. Основной цвет его шерсти — ржаво-желтый с черными полосами. Тигры отличаются ловкостью и проворством: благодаря мощным задним конечностям они обладают удивительной прыгучестью, что делает их потрясающими охотниками. Зрение, как у всех кошек, отменное. Острые когти длиной несколько сантиметров помогают удерживать дичь размером с самого охотника.

Отве  
т

Продолжить

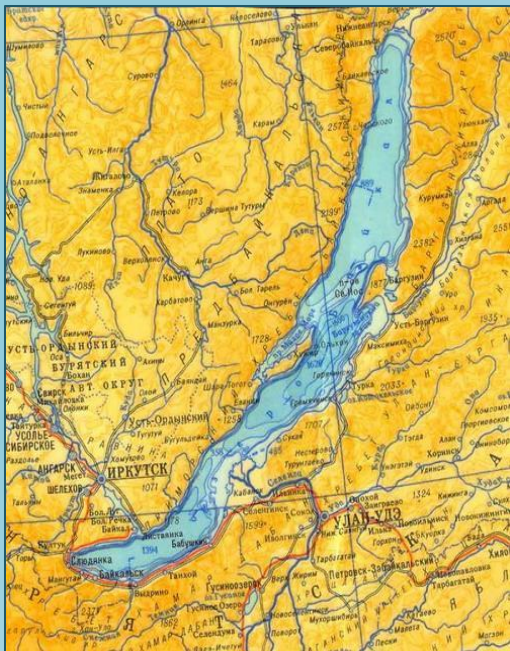
Это интересно!

14





Озеро Байкал -  
самое глубокое  
озеро на планете,  
его глубина 1638 м.



Продолжить

Отве  
т



Как только не называют в народе медведей - косолапый, топтыгин, хозяин тайги. Принято считать их неуклюжими и ленивыми животными, но это заблуждение. Бурые медведи очень подвижны и энергичны, молодые особи способны развивать большую скорость и очень ловко забираются на деревья. Бурый медведь самый крупный хищник на суше. Вес взрослого животного достигает 600 кг, а длина тела около 2-х метров. Меню бурого медведя включает в себя не только других животных, насекомых, рыбу, но и растительную пищу. Зимой под корнями больших деревьев устраивают себе берлогу, натаскивая внутрь сухую траву, ветки, мох. Зимняя спячка длится несколько месяцев, до оттепели.



Продолжить

Это интересно!

Отве  
т





Рысь – это один из самых грациозных и опасных хищников семейства кошачьих. Это изящное животное обладает роскошным мехом, кисточками на ушах, коротким хвостом, напоминающим обрубок, и смертоносными когтями. Рысь достигает до 1 м в длину, а масса от 8 до 15 кг. Лапы у рысей широкие и хорошо опушенные. Это позволяет им быстро и бесшумно передвигаться по снегу. Рысь занесена в Красную Книгу.



Продолжить

Это интересно!

Отве  
т



Различные виды тюленей водятся в морях и океанах обоих полушарий, а также в некоторых озёрах (Байкал, Ладожском, Каспийском). Большую часть времени эти животные проводят в воде, быстро в ней передвигаются и ловко ныряют.

Предохраняет тело от охлаждения толстый слой подкожного жира. Питаются тюлени различными водными организмами: одни едят моллюсков и ракообразных, другие предпочитают рыб.

Отве  
т

Продолжить

Это интересно!

18





Горы Гималаи  
– самые  
высокие горы  
на планете, их  
высочайшая  
вершина  
Эверест  
(Джомолунгма)  
8848 м.



Продолжить

Отве  
т

17

# «Голубые глаза России»



Ладожское и Онежское озёра –  
крупные озёра на севере Европы.



Отве  
т

20

← Продолжить





18

## Самые высокие горы Европы



Самые высокие горы Европы – Альпы с самой высокой вершиной Монмблан (4807 м).



Продолжить

Отв  
т

21



19

# Самые крупные по численности населения государства



Самые крупные по численности населения государства – Китай и Индия.



Отве  
т

← Продолжить

22



20

Самое крупное государство по площади



Самое крупное государство по  
площади – Россия  
(17,1 млн.кв.км.)

Отве  
т

23

Продолжить



# Источники

Домогацких Е.М., Введенский Э.Л., Плешаков А.А. География. Введение в географию: учебник для 5 класса общеобразовательных учреждений.





# Автор

Бабакина Любовь Ивановна  
Учитель географии  
Категория высшая  
МКОУ «СОШ №18»  
город Изобильный Ставропольский край



# Подведение итогов



***Молодцы !***





