

Открытия русских путешественников



**МКОУ « БОЛЬШЕПРИВАЛОВСКАЯ СОШ »
ПОДГОТОВИЛ: ВАСЮТИН А.М.
ГЕОГРАФИЯ 5.(П.№7).**




- Наша страна — самая большая в мире, она занимает значительные территории в двух частях света — Европе и Азии. Её омывают моря Атлантического, Тихого и Северного Ледовитого океанов. Не одно поколение отечественных землепроходцев и путешественников посвятило свою жизнь исследованию территории России.

Новгородцы были первыми исследователями севера Европы и Азии.






- Открытие и освоение Севера новгородцами и поморами.
- Первыми исследователями севера Европы и Азии были новгородцы: к XII в. они уже освоили северные берега европейской части России от Кольского полуострова до бассейна Печоры, плавали на остров Грумант (Шпицберген), проложили пути к морям Северного Ледовитого океана, осели по низовьям и в устьях впадающих в них рек. К XII в. новгородцы освоили весь Европейский Север страны и даже перешагнули за Урал. Жители Русского Севера — поморы — были прекрасными корабельщиками. Они плавали по рекам
- и ловили рыбу в Баренцевом и Карском морях. Поморы первыми посетили острова Шпицберген и Новая Земля.



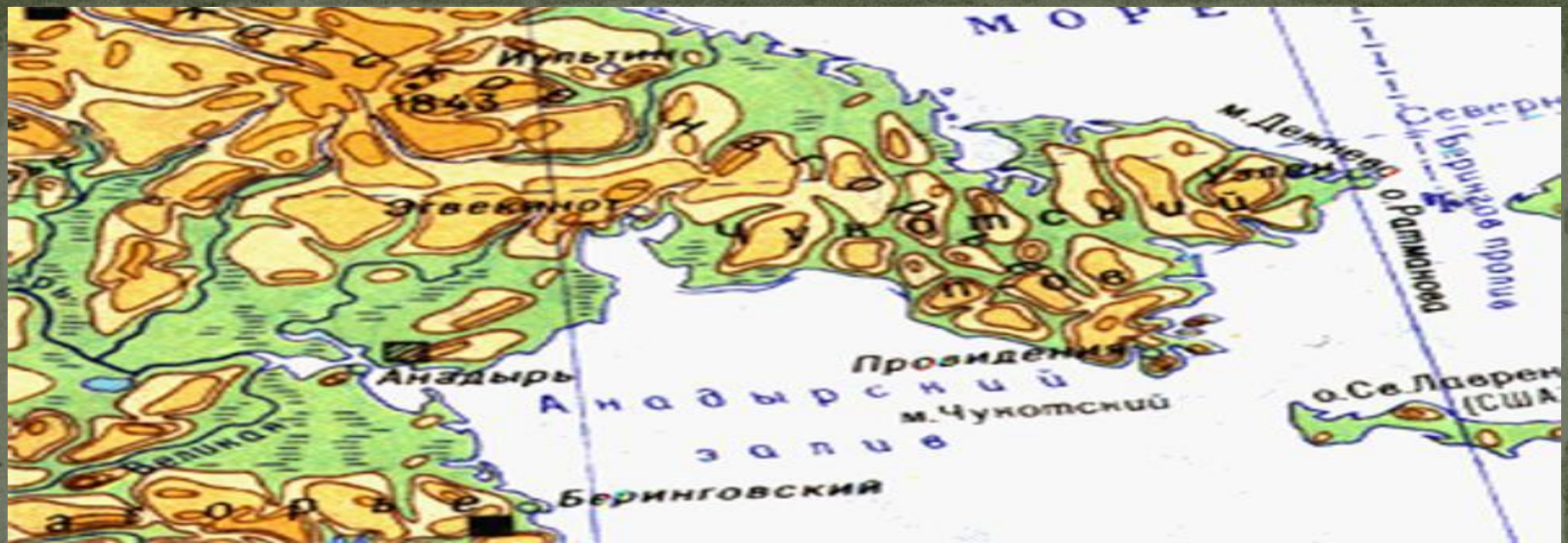
- «Хождение за три моря». Во второй половине XV в. тверской купец Афанасий Никитин (?—1474/75) совершил путешествие в Индию, которое продолжалось три года. Он изучил природу страны, быт, обычаи, культуру её народов, особенности государственного строя. Свои впечатления от путешествия он описал в книге «Хождение за три моря». Эта книга впервые полно и правдиво рассказала жителям России о южных странах.

Афанасий Никитин





- Освоение Сибири. Название «Сибирь» появилось на карте в XIV в. В XV в. московские воеводы организовали большой поход в Западную Сибирь. Много сведений сохранилось о походе в Сибирь казака Ермака Тимофеевича. Ермак погиб на берегу реки Иртыш в столкновении с татарским ханом Кучумом, но ему удалось открыть русский путь в Сибирь. С конца XVI до середины XVII в. русские землепроходцы преодолели колоссальные расстояния: они пересекли всю Азию от реки Обь до Тихого океана. Летом 1648 г. казак Семён Иванович Дежнёв (ок. 1605—1673) с небольшим отрядом на парусных судах вышел из устья реки Колымы к устью реки Анадырь на поиски морского пути. Плавание по Северному Ледовитому океану было трудным: часть судов разбилась, многие люди погибли от холода, но отряд продолжал путь. Только через три месяца корабли обогнули мыс, который впоследствии был назван в честь С. И. Дежнёва.



- Экспедиции С. И. Дежнёва доказала, что Евразия и Америка не соединены между собой, и открыла пролив между Азией и Северной Америкой первая по-настоящему исследовательская экспедиция в Сибирь была организована по инициативе Петра I. Её возглавил датский офицер Витус Беринг (1681—1741), состоявший на службе в русском флоте. Перед участниками экспедиции стояли очень важные задачи: составить точные географические карты России и особенно её северных и восточных окраин. Кроме того, в это время Россия вела поиск новых торговых путей в Индию и Китай. В 1728 г. экспедиция прошла от Охотска до Чукотки и описала пролив, который сейчас называется Беринговым. В июле 1741 г. из гавани порта Петропавловска вышли два российских корабля под командованием Витуса Беринга и Алексея Ильича Чирикова (1703—1748). Они направлялись к северо-западным берегам Северной Америки. В ходе экспедиции русские моряки открыли Алеутские и Командорские острова, а также северо-западные части Америки (рис. 31). На Аляске на обратном пути корабль В. Беринга попал в шторм и был выброшен на неизвестный остров. Моряки вынуждены были зимовать. Многие из них, в том числе и адмирал Беринг, погибли. Выжившие построили небольшое судно и добрались до Камчатки. Эта экспедиция длилась почти десять лет и вошла в историю как Великая Северная экспедиция.

Россия в XVII в.

	Железоделательное и литейное дело
	Соледобыча и солеварение



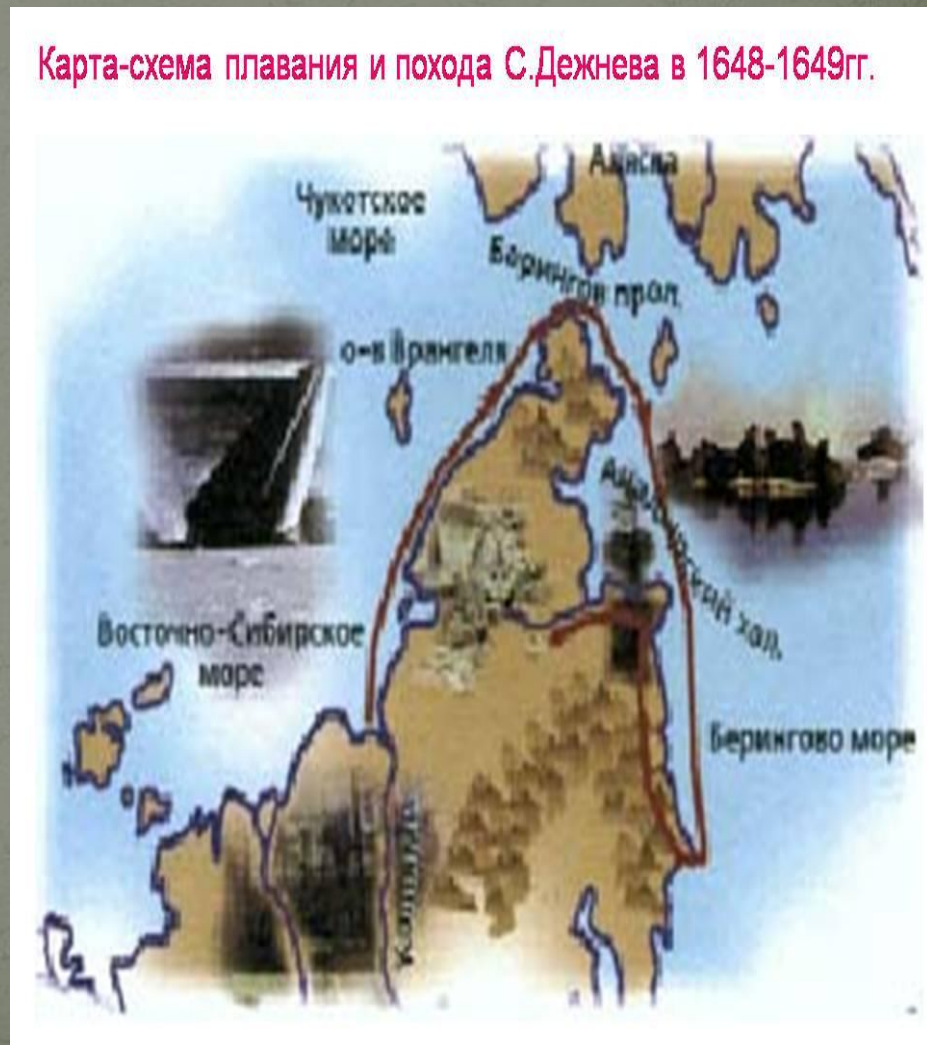
Географические открытия в XVIII в.




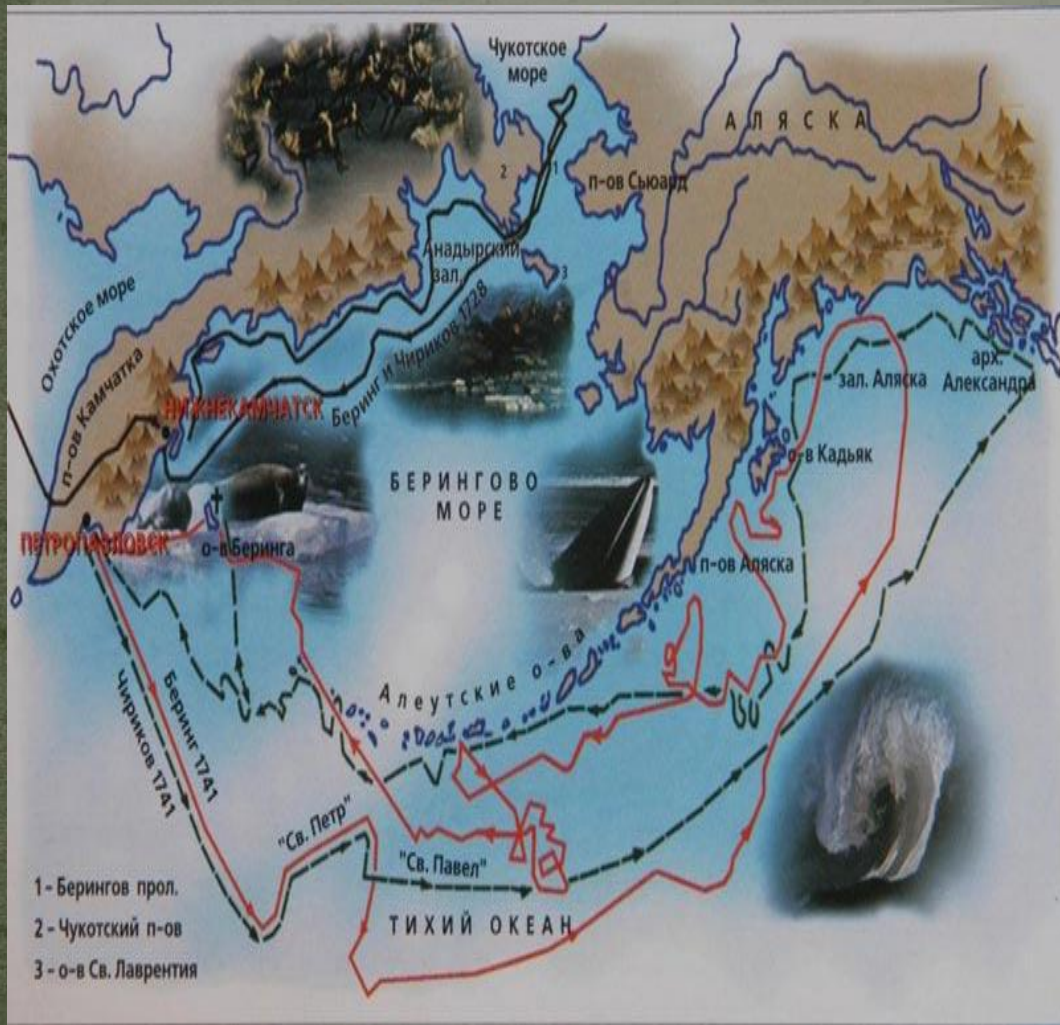
С.И.Дежнёв: открыл пролив между Азией и Северной Америкой



Карта-схема плавания и похода С.Дежнева в 1648-1649гг.



Витус Беринг и А.И.Чириков: Открыли северо – западные берега Америки.





- **ПРОВЕРЬТЕ СВОИ ЗНАНИЯ**

- 1. Опишите маршрут путешествия А. Никитина.
- 2. В чём заслуга С. И. Дежнёва?
- 3. Как называется пролив между Азией и Америкой?
- 4. Как были открыты северо-западные берега Северной Америки?
- 5. Нанесите на контурную карту все географические объекты, упомянутые в тексте параграфа.

- **ПОДУМАЙТЕ**

- Какова цель экспедиций, совершённых русскими людьми?

Спасибо за внимание !

