

Рельеф России



Проверка домашнего задания

1. Устойчивые участки земной коры называются:
А) платформы, Б) складчатые области; В) щиты
2. Равнины расположены на:
*А) границах литосферных плит; Б) в складчатых областях;
В) платформах*
3. В мезозойскую складчатость поднялись хребты:
А) Алтая; Б) Сихотэ-Алиня; В) Кавказа
4. Поверхность России понижается к :
А) югу; Б) северу; В) западу; Г) востоку
5. Установите соответствие между горами и их вершинами:

| | |
|---------------------------|--------------------------|
| <i>1) Кавказ</i> | <i>а) г.Победы</i> |
| <i>2) Алтай</i> | <i>б) г.Белуха</i> |
| <i>3) Саяны</i> | <i>в) г.Эльбрус</i> |
| <i>4) Хребет Черского</i> | <i>г) г.Мунку-Сардык</i> |



Рельеф – совокупность всех
неровностей земной поверхности

Равнины

Горы



Таблица 5 страница 59 – работа с учебником

Равнины России

Работа с
учебником –
стр.60



Горы России



Работа с учебником
– рис. 19

Формирование рельефа



Эндогенные процессы (внутренние факторы)



Неотектонические
движения

(рис.20 стр.63)

1) В складчатых областях:

возрождение гор, горы-
вулканы, грабены,
горсты, межгорные
котловины, лавовые
плато

2) На платформах



Экзогенные процессы (внешние факторы)



- 1) Оледенение : морены, морены, зандровые равнины, бараньи лбы, озера
- 2) Текучие воды: речные долины, речные долины, овраги, ложбины
- 3) Ветер: б барханы, дюны
- 4) Человек: карьеры, терриконы, тоннели



Грабен – вытянутый участок земной коры, опущенный относительно окружающих участков по крутым, нередко вертикальным разрывам.

Горст – приподнятый, обычно вытянутый участок земной коры, ограниченный круто наклоненными разрывами.



(атлас стр.11)



**«Бараньи лбы» – скалистые
выступы коренных пород,
имеющие округлую или
овальную форму,
распространенные в районах
древнего оледенения**



Барханы – форма рельефа
песчаных пустынь и полупустынь,
образованная ветром с
характерными полулунными или
серповидными очертаниями



Домашнее задание

§ 13-14, контурная карта:
обозначить основные формы
рельефа России



Морена – холмы из принесенного ледником рыхлого материала (валуны, щебень, гравий)



*Валдайская возвышенность, Северные Увалы,
Смоленско-Московская возвышенность*




Озеро ледникового происхождения

Ладожское, Онежское, озера Карелии



Овраги



Речные долины



Карьеры

Карьер

