

ЧУВАШСКАЯ РЕСПУБЛИКА

Выполнил ученик 9 «Б» класса Ананьев
Денис

Чувашская Республика — субъект Российской Федерации. Административный центр — город Чебоксары.

Граничит с *Нижегородской областью* на западе, с *Республикой Марий Эл* — на севере, с *Татарстаном* — на востоке и с *Мордовией* и *Ульяновской областью* — на юге.

Входит в *Приволжский федеральный округ*, является частью *Волго-Вятского экономического района*.

Республика с 1925 года.

Государственные языки: чувашский, русский. Также распространены татарский и эрзянский языки.

Название *Чувашия* образовано от этнонима чувашаи.

Чувашская Республика

расположена на востоке

Восточно-Европейской

равнины, преимущественно на

правобережье *Волги*, между её

притоками *Сурой* и *Свиягой*.

Территория — 18,3 тыс. км².

Самая высокая точка над

уровнем моря — 286,6 метра.



История названия субъекта

1. Чувашская автономная область
2. Чувашская автономная Советская Социалистическая Республика
3. Болгарская АССР
4. Чувашская ССР
5. Чувашская Республика
6. Чувашская Республика — Чувашия

Административное деление

В Чувашской Республике насчитывается 21 административный район, 9 городов (в том числе 5 городов республиканского значения и 4 города районного значения), 5 поселков городского типа, около 1700 сельских населенных пунктов. Столица республики — город Чебоксары с населением 480 741 чел. В 2001 году стал победителем конкурса «Самый благоустроенный город России».

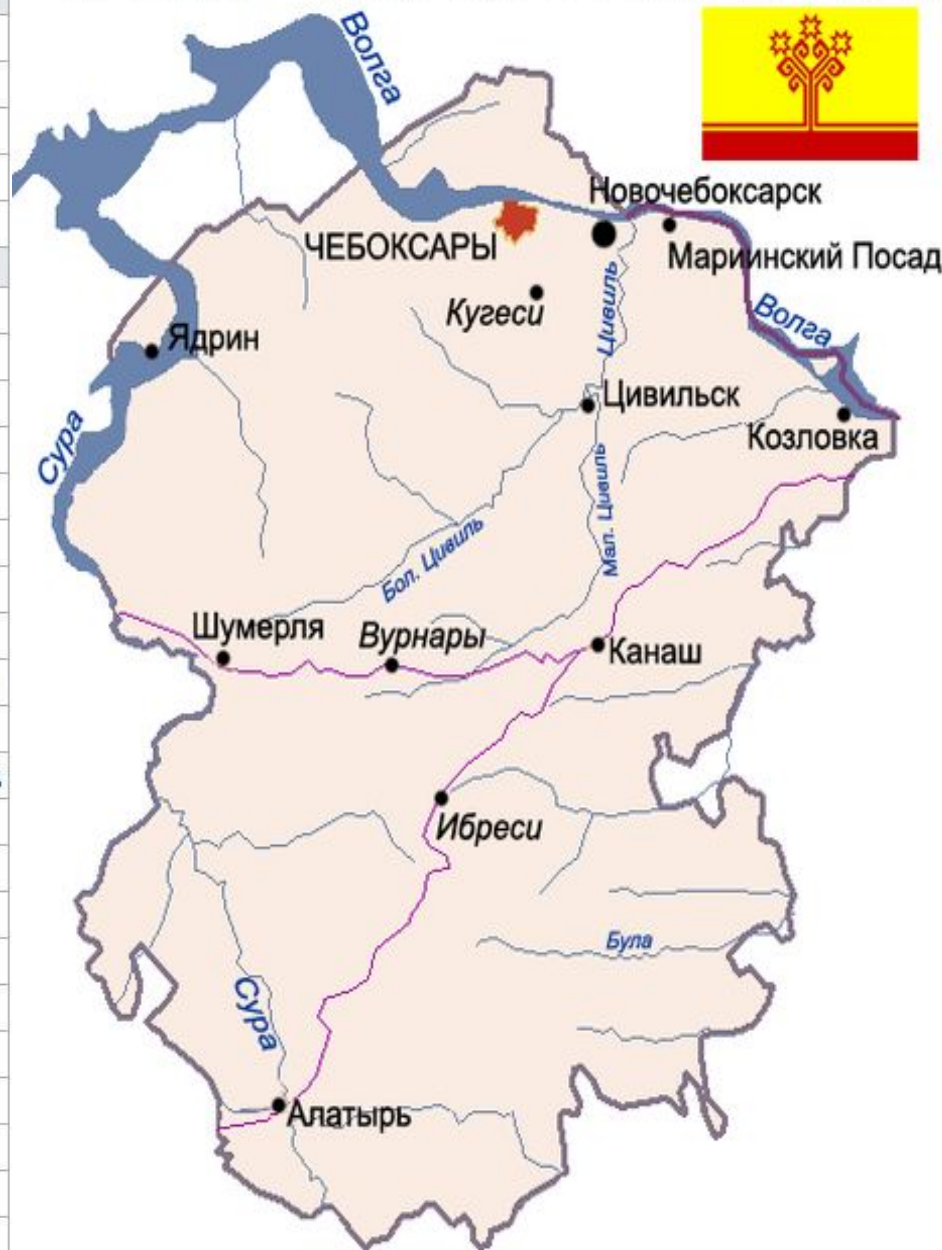
Населённые пункты с численностью населения более 3000 чел.

Чебоксары	↗480 741 ^[24]	Козловка	↘9195 ^[24]	Шыгырдан	↘5396 ^[27]
Новочебоксарск	↗125 489 ^[24]	Ядрин	↘8585 ^[24]	Комсомольское	↗5345 ^[27]
Канаш	↘45 716 ^[24]	Мариинский Посад	↘8754 ^[24]	Красноармейское	↗4726 ^[27]
Алатырь	↘35 591 ^[24]	Ибреси	↘7835 ^[24]	Шемурша	↗4297 ^[27]
Шумерля	↘29 954 ^[24]	Новые Лапсары	↘6955 ^[26]	Новое Атлашево	↗3753 ^[27]
Цивильск	↗14 039 ^[24]	Порецкое	↗5528 ^[24]	Моргауши	↗3280 ^[27]
Кугеси	↗12 408 ^[24]	Урмары	↗5479 ^[24]	Янтиково	↘3690 ^[28]
Вурнары	↗9904 ^[24]	Батырево	↗5227 ^[24]	Ишлеи	↗3441 ^[27]

ЧУВАШСКАЯ РЕСПУБЛИКА



№	Район	Население, чел.	Территория, км ²	Центр
Города республиканского значения (городские округа)				
1	Алатырь	↘35 591 ^[24]		г. Алатырь
2	Канаш	↘45 716 ^[24]		г. Канаш
3	Новочебоксарск	↗125 797 ^[24]		г. Новочебоксарск
4	Чебоксары	↗491 306 ^[24]		г. Чебоксары
5	Шумерля	↘29 954 ^[24]		г. Шумерля
Районы (муниципальные районы)				
1	Алатырский	↘15 191 ^[24]	1940	г. Алатырь
2	Аликовский	↘16 328 ^[24]	554.1	с. Аликово
3	Батыревский	↘35 142 ^[24]	994	с. Батырево
4	Вурнарский	↘32 773 ^[24]	1012.6	пгт. Вурнары
5	Ибресинский	↘23 894 ^[24]	1201.2	пгт. Ибреси
6	Канашский	↘36 254 ^[24]	981.4	г. Канаш
7	Козловский	↘19 727 ^[24]	516.8	г. Козловка
8	Комсомольский	↘25 629 ^[24]	630.3	с. Комсомольское
9	Красноармейский	↘14 616 ^[24]	456.3	с. Красноармейское
10	Красночетайский	↘14 975 ^[24]	691.6	с. Красные Четаи
11	Марпосадский	↘22 710 ^[24]	686.1	г. Мариинский Посад
12	Моргаушский	↘33 492 ^[24]	845.3	с. Моргауши
13	Порецкий	↘12 881 ^[24]	1116.9	с. Порецкое
14	Урмарский	↘23 578 ^[24]	598.3	п. Урмары
15	Цивильский	↘36 234 ^[24]	790.8	г. Цивильск
16	Чебоксарский	↘62 487 ^[24]	1331.7	п. Кугеси ^[25]
17	Шемуршинский	↘12 846 ^[24]	799.1	с. Шемурша
18	Шумерлинский	↘94 19 ^[24]	1047.6	г. Шумерля
19	Ядринский	↘26 915 ^[24]	897.5	г. Ядрин
20	Яльчикский	↘17 950 ^[24]	567.2	с. Яльчики
21	Янтиковский	↘15 223 ^[24]	524.4	с. Янтиково



Природа

Чувашия - красивый уголок Поволжья, республика в составе Российской Федерации, в которой гармонично сочетаются элементы старины и современности. Территория красивых озер и рек, степей и лесов с богатой природой, благоприятным климатом, разнообразным животным миром. Девственно чистая природа, большое количество лечебных санаториев и курортов - создают прекрасные условия для жизни и отдыха. В стране существуют и развиваются практически все виды туризма и активного отдыха. Туристов привлекает красота здешних мест, великолепная охота и рыбалка, прогулки по Волге, исторические памятники.



Климат

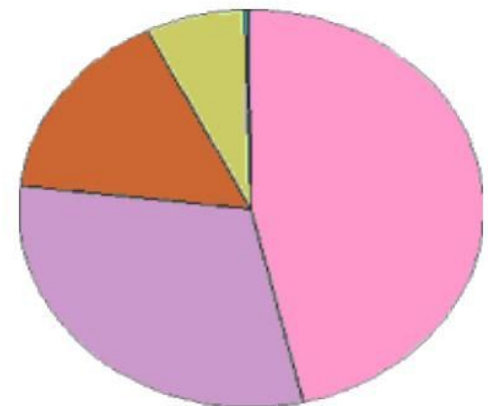
Чувашия находится в зоне с умеренно континентальным климатом и входит в лесостепную и лесную природные зоны. Средняя многолетняя температура воздуха в январе составляет -13°C ; в июле $+19^{\circ}\text{C}$. Среднегодовой объём выпадения осадков — 520–570 мм.

Климат Чебоксары													
Показатель	Янв.	Фев.	Март	Апр.	Май	Июнь	Июль	Авг.	Сен.	Окт.	Нояб.	Дек.	Год
Абсолютный максимум, $^{\circ}\text{C}$	4,2	5,0	11,0	29,5	33,4	37,5	35,6	39,9	32,3	23,4	16,0	7,0	39,9
Средний максимум, $^{\circ}\text{C}$	-9,3	-8,7	-2,2	8,5	18,4	23,3	25,0	23,1	16,1	7,0	-1,4	-7,2	7,8
Средняя температура, $^{\circ}\text{C}$	-12,9	-10,7	-5,1	4,3	12,6	16,6	18,8	16,6	10,6	3,1	-3,4	-9,5	3,7
Средний минимум, $^{\circ}\text{C}$	-16,4	-16	-9,9	0,1	7,4	12,0	14,2	12,5	7,2	0,7	-6,6	-13,4	-0,6
Абсолютный минимум, $^{\circ}\text{C}$	-46,8	-39,9	-31,7	-25,6	-6,5	-1,4	2,6	1,6	-6,5	-23,4	-36,6	-43,9	-46,8
Норма осадков, мм	30	24	24	35	40	66	83	64	54	53	43	38	554

Почвы

Ценные чернозёмные почвы расположены на юго-востоке по границе с Республикой Татарстан, на юго-западе, к западу от течения р. Сура и в междуречье рек Большого и Малого Цивилия.

Почвы Чувашии



Подзолистые	- 46%
Серые лесные	- 30%
Чернозем	- 16%
Аллювиальные	- 7,1%
Болотные	- 0,2%

Водные ресурсы

Гидроэлектропотенциал реки Волги в республике не полностью реализован на Чебоксарской ГЭС. На реке Сура до 1969—1970 годов обитало многочисленная популяция стерляди.



Полезные ископаемые

Месторождения фосфоритов с запасами руд в 148,7 млн т, горючих сланцев с запасами в 199,1 млн т,

юфа.



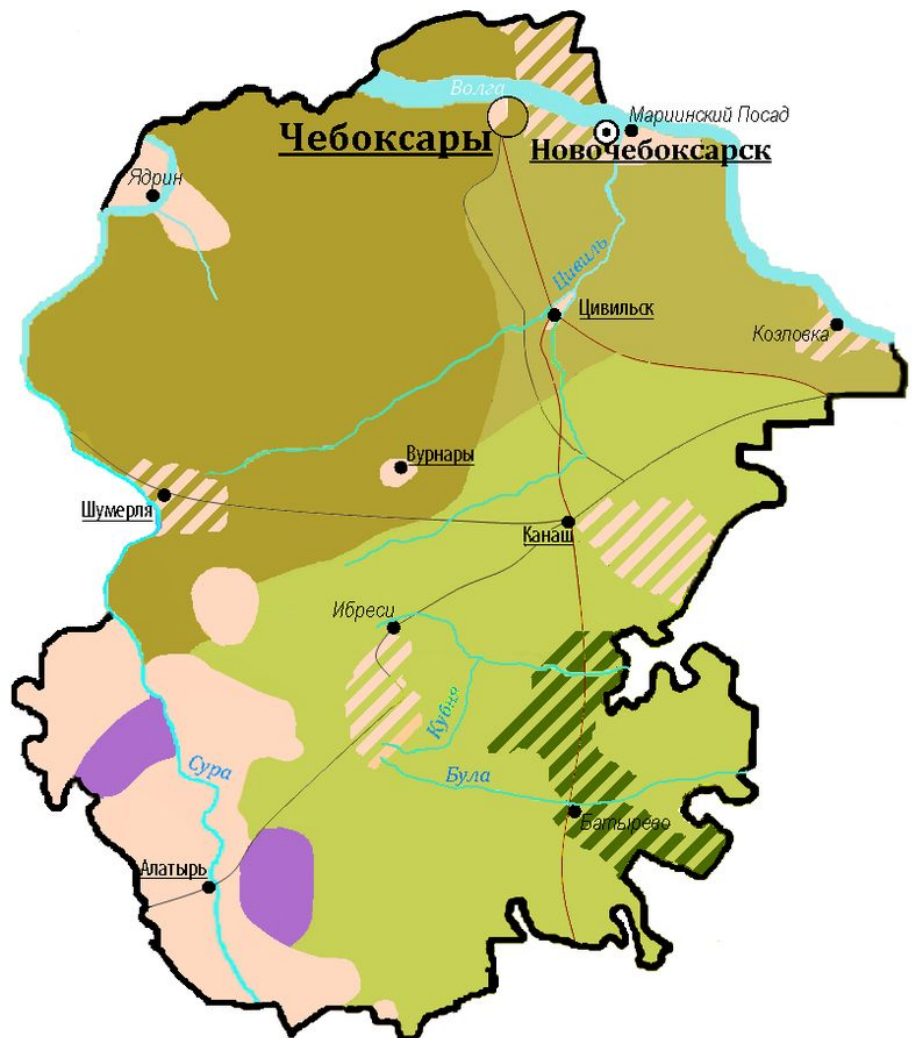
Население

Численность населения республики по данным Госкомстата России составляет 1 235 863 чел. (2017). Плотность населения — 67.38 чел./км² (2017). Городское население — 62.02 % (766514).

Этнический состав

По данным переписи 2002 года, на территории республики проживали представители 106 народов, численность чувашей более двух третей, русских — более четверти:





68%	Чуваши Верховые
	Средненизовые
	Низовые
3%	Татары
27%	Русские
1%	Мордва (эрзя)

◎ Сарапул	>100 000 жителей
● Волжск	>10000 жителей
● Морки	<10000 жителей
—	Крупные дороги
—	Магистральные ж/д

Самоидентификация	Численность (чел.)	Процентное соотношение
Чуваши	889 268	67,69 %
Русские	348 543	26,53 %
Татары	36 401	2,77 %
Мордва	16 383	1,25 %
Украинцы	6 422	0,49 %
Марийцы	3 600	0,27 %
Белорусы	1 881	0,14 %
Армяне	1 261	0,14 %
Азербайджанцы	857	0,07 %
Цыгане	751	0,06 %
Немцы	520	0,05 %

ВОЛГО-ВЯТСКИЙ ЭКОНОМИЧЕСКИЙ РАЙОН ПРОМЫШЛЕННОСТЬ



Картодиаграмма составлена по данным Росстата на 2010 г.

Числа сбоку от полукругов — удельный вес соответственно обрабатывающей и добывающей промышленности субъекта федерации в общероссийских показателях (только превышающие 0,5%).

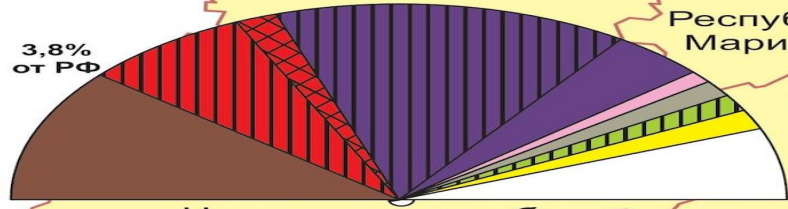
Обрабатывающая промышленность



Продукция: 50 млрд руб.
50 млрд руб.

Доля добычи топливно-энергетических полезных ископаемых

Добывающая промышленность




3,8% от РФ

Нижегородская обл.



Республика Марий Эл



Чувашская Республика
0,6% от РФ



Республика Мордовия



0,5% от РФ

Кировская обл.

Продукция электроэнергетики



50 млрд руб.

Отрасли обрабатывающей промышленности

- Metallurgical production and production of finished metal products
- Production of other non-metallic mineral products
- Production of machinery and equipment
- Processing of wood and production of wood products
- Production of transport vehicles and equipment
- Cellulose-pulp production and printing and related activities
- Production of electrical, electronic and optical equipment
- Production of food products, including beverages and tobacco products
- Production of coke and petroleum products
- Other industries
- Chemical production
- Production of rubber and plastic products

Промышленность

Машиностроение и металлообработка	<p>Чебоксары: завод промышленных тракторов агрегатный завод электроаппаратный завод Текстильмаш приборостроительный завод завод электроизмерительных приборов опытно-экспериментальный завод «Энергозапчасть» завод кабельных изделий «Чувашкабель» «Гелиос» Производство запчастей для кондитерского оборудования.</p> <p>Канаш: «ОООАвтоСпецТехника-Канаш» Изготовление прицепов и полуприцепов для перевозки техники, легковых автомобилей и строительных грузов</p> <p>"Канашский завод Стройтехника" Прицепы и полуприцепы</p> <p>"Канмаш АГРО« Производство и продажа сельхозтехники (культиваторы, плуги, дисковые бороны и пр.)</p> <p>Цивильск: Спецмаш производство прицепов</p>
Химическая и нефтехимическая	<p>Новочебоксарск: ПАО «Химпром» – одно из ключевых предприятий отечественной химической индустрии, чья деятельность сосредоточена на крупнотоннажной химии. Мы производим более 150 наименований и марок продукции, которая пользуется спросом на внутреннем и международном рынках. Основные производственные комплексы – неорганический, органический, хлорорганический, фосфорорганический, кремнийорганический, резинохимикаты, поверхностно активные вещества, а также реагенты для теплоэнергетики, нефтедобывающей и нефтеперерабатывающей промышленности</p> <p>Канаш: Аурат-СВ Производство неорганических химических соединений и минеральной соли</p> <p>Цивильск: Фармация Цивильское Фармацевтическая промышленность</p>
Лёгкая промышленность	<p>Чебоксары; хлопчатобумажный комбинат чулочно-трикотажная фабрика лентоткацкая фабрика</p> <p>"Канашское УПП Ритм»</p> <p>Производство швейной и щетиночной продукции</p>
Электроэнергетика	<p>Чувашэнерго</p>
Пищевая промышленность	<p>Чебоксары: кондитерская фабрика макаронно-кондитерская фабрика «Вавилон» Ликёро-водочный завод пивоваренный завод «Букет Чувашии»</p> <p>Канаш: "Канашский хлебозавод №2"</p> <p>Цивильск: Цивильский крахмальный завод</p> <p>Продукты питания - производство, обработка</p> <p>Вурнары: Вурнарский мясокомбинат</p> <p>производство мясных колбас, полуфабрикатов, консервов</p> <p>Вурнарская инкубаторно-птицеводческая станция</p>
Оборонная промышленность	<p>Чебоксарское производственное объединение им. В.И. Чапаева</p>



Чебоксарский завод промышленных тракторов



Чебоксарский электроаппаратный завод тракторов



Текстильмаш



Чебоксарский приборостроительный завод



Чебоксарское производственное объединение имени В. И. Чапаева



Новочебоксарск: ПАО
«Химпром»



Канаш: Аурат-
СВ



хлопчатобумажный комбинат



чулочно-трикотажная фабрика



лентоткацкая фабрика



Канашское УПП
Ритм





"Канашский хлебозавод
№2"



Вурнарский мясокомбинат

Достопримечательности

1. Монумент Матери-покровительницы
2. Чебоксарский залив
3. Заповедник «Присурский»


1. Монумент Матери-покровительницы

- Находится скульптура в исторической части города, если быть точнее, на холме на западной набережной Чебоксарского залива. На чувашском языке название Матери-Покровительницы звучит как «Анне-Пирёшти».



2.Чебоксарский залив

- Чебоксарский залив — интереснейшая часть города. По сути, это средоточие большинства достопримечательностей Чебоксар.



Местность состоит из двух запруд. В залив впадают две реки — Чебоксарка и Сугутка. Чебоксарский залив представляет собой культурно-развлекательную часть города.

3. Заповедник "Присурский"



Заповедник "Присурский" — государственный природный заповедник, расположенный на территории Чувашской Республики. Заповедник состоит из 3-х участков (с 2000), расположенных в трёх административных районах республики. 800 видов растений на территории заповедника «Присурский». 93 из них внесены в Красную книгу Чувашской Республики, в том числе пять видов внесены в Красную книгу Российской Федерации: касатик безлистный, пыльцеголовник красный, неоттианта клобучковая, ковыль перистый, астрагал Цингера. Два вида занесены в Красный список МСОП – это астрагал Цингера, серпуха зюзниколистная. На Алатырском участке произрастает 658 видов сосудистых растений, в том числе 59 внесены в Красную книгу Чувашской Республики. В водоёмах охранной зоны растёт такой редкий вид как плавающий водяной орех, занесённый в Красную книгу России.



Водяной орех(Чилим)



Скопа

**Спасибо за
внимание!**