

Общая характеристика Мирового океана

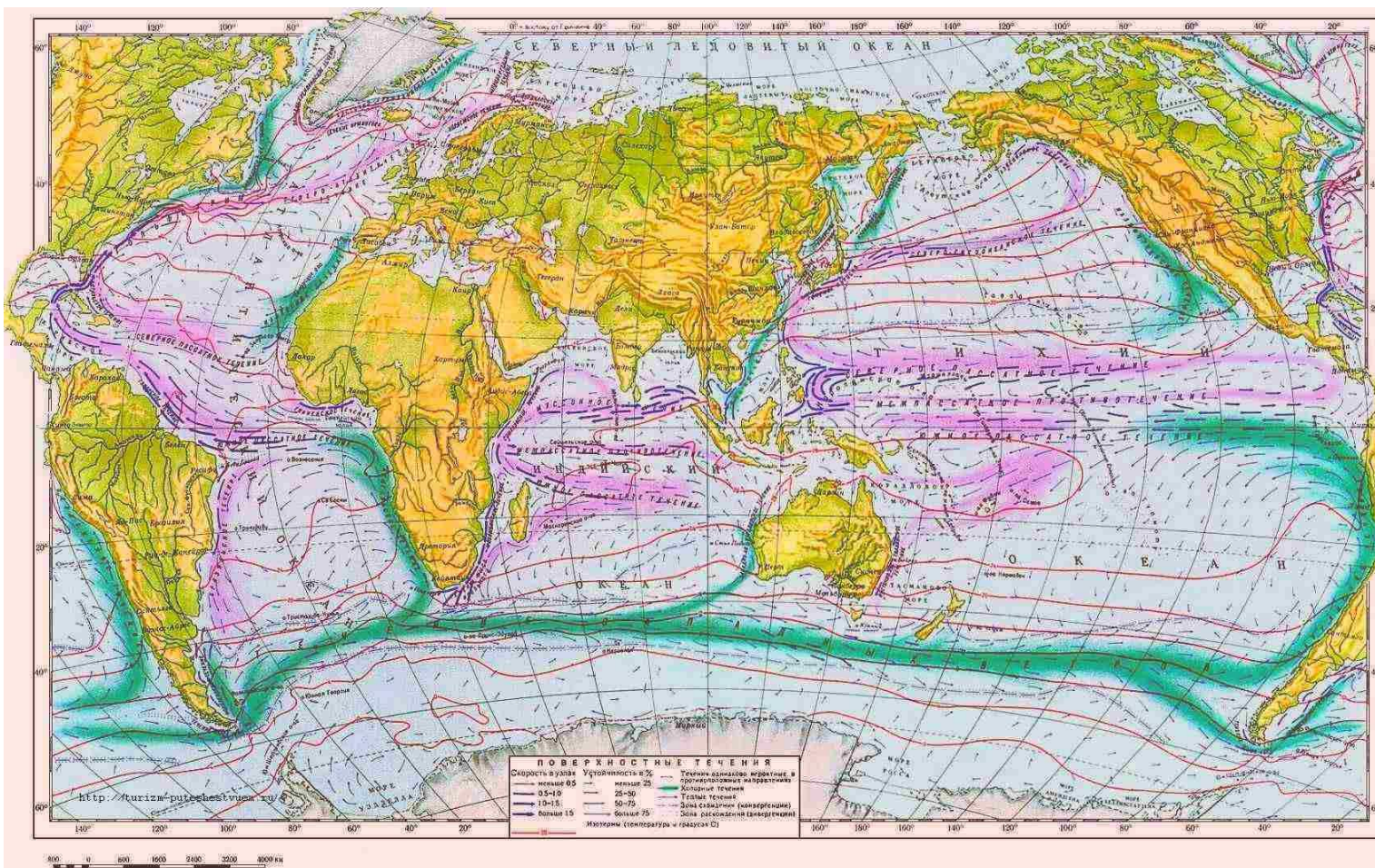
Урок-презентация

Учителя МБОУ СОШ №2

им. В.Н. Михайлова г. Королева

Черезова С.В.

Карта Мирового Океана



Мировой океан является единым целым и его деление условно и претерпевает исторические изменения.



Мировой океан - это водная оболочка Земли,
окружающая материки и острова.
Континенты разделяют мировой океан на 4 океана.
Океаны включают в себя моря, заливы и проливы.



Размеры океанов

Тихий океан- 179 млн. км² Атлантический океан -91.6 млн. км² Индийский океан-76,2 млн. км² Северный Ледовитый океан- 14,75 млн. км²

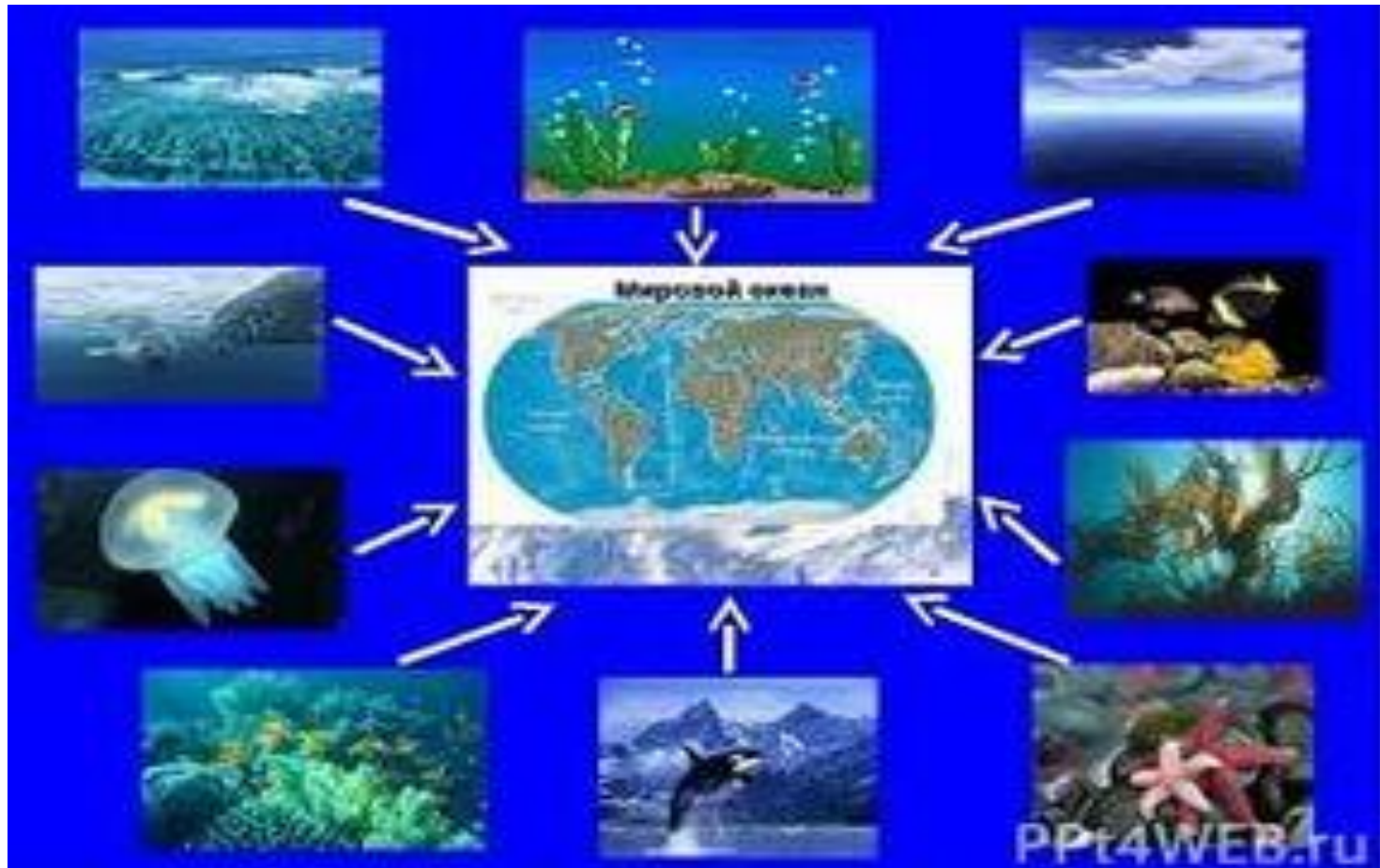
**Уровень воды Мирового океана
растет беспрецедентными темпами.**



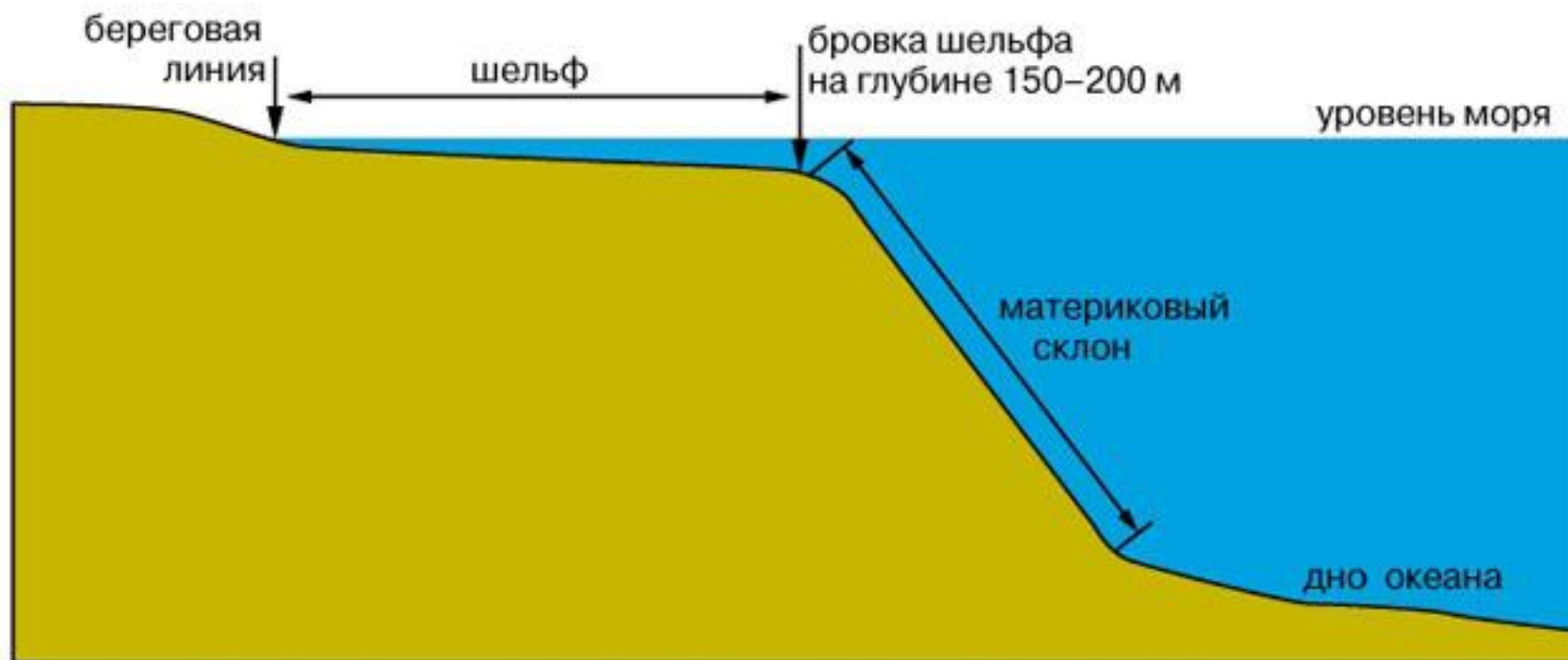
Мировой океан - основная часть гидросферы, составляющая 94,1 % всей её площади




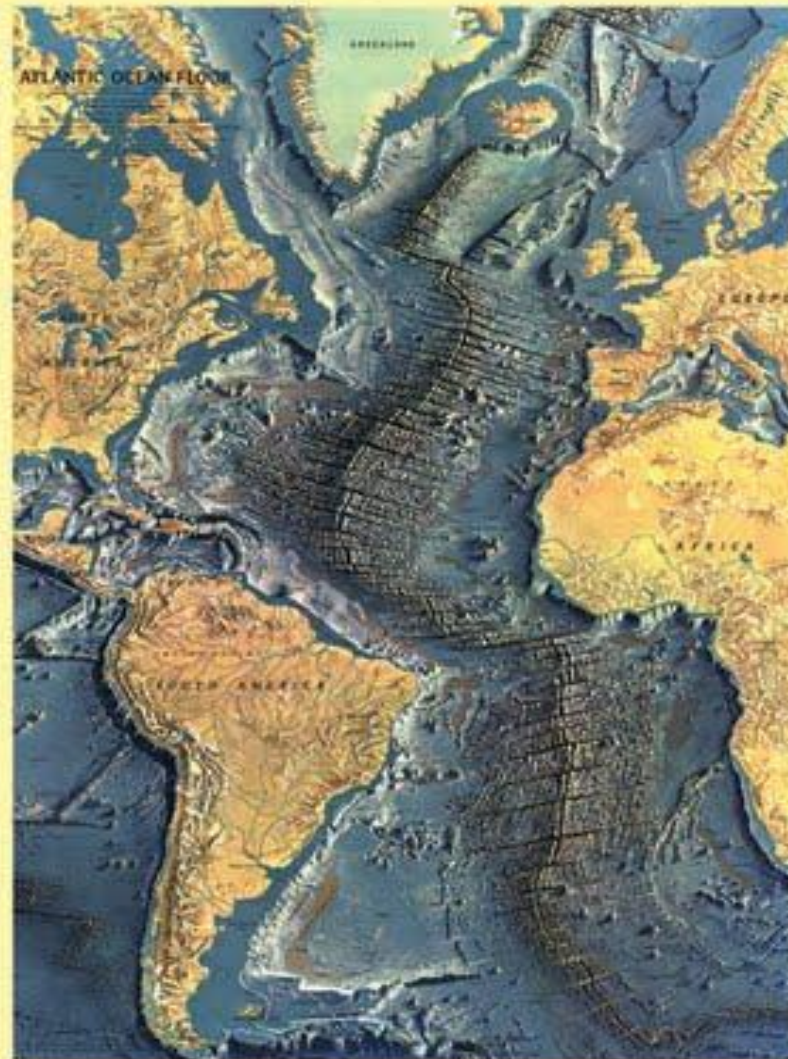
Жизнь в Мировом океане.



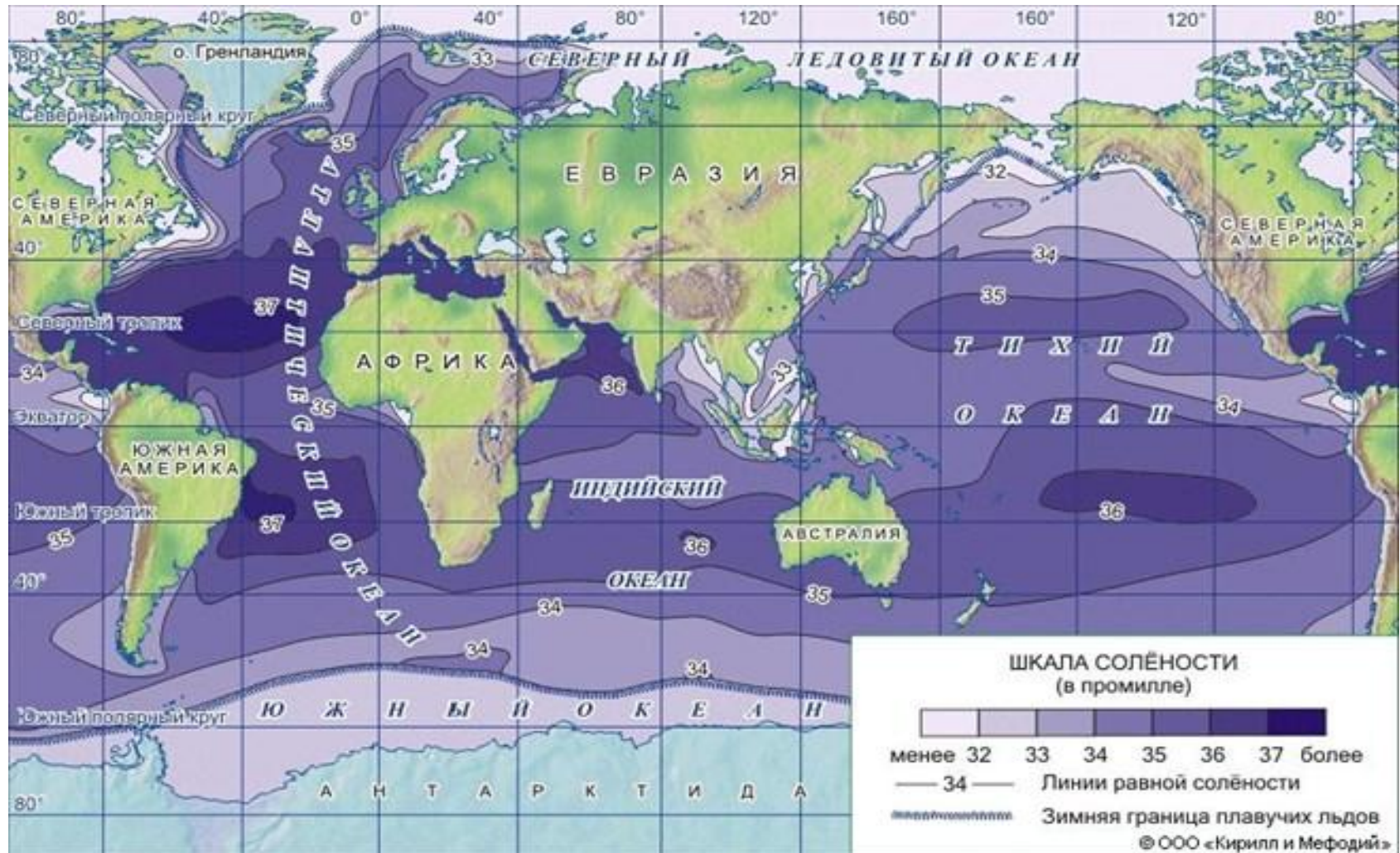
Рельеф дна Мирового океана



Карты океанического дна
напечатанные в журнале
National Geographic



Карта солёности вод Мирового океана в промилле



- **Движение воды в океане**
- **Состав морской воды**
- **Соленость воды Мирового океана**
- **Температура воды в океане**

- **Химический состав планктона**
- **Хозяйственное значение Мирового океана**
- **Биопродуктивность Мирового океана**
- **Экологические функции океана**
- **Велика ресурсная роль Мирового океана**

- **Геологические воздействия и экологические последствия природных процессов в Мировом океане**
- **Глобальные и региональные экологические последствия в Мировом океане в результате антропогенной деятельности**