

# *Учёные - географы Нижегородской области*

---

Выполнил: Манченко Максим  
учащийся 8а класса  
МБОУ «Школа№73»  
Руководитель: Белоусова Е.В.  
учитель географии

# Земля нижегородская



Нижегородская область всегда была богата талантами. Много подарила она России и миру поэтов, писателей, изобретателей, художников и учёных.

Нижегородцы, посвятившие свою жизнь науке географии, занимают особое место.

**Александра Викторовна**


**Потанина**

**(1843-1893)**

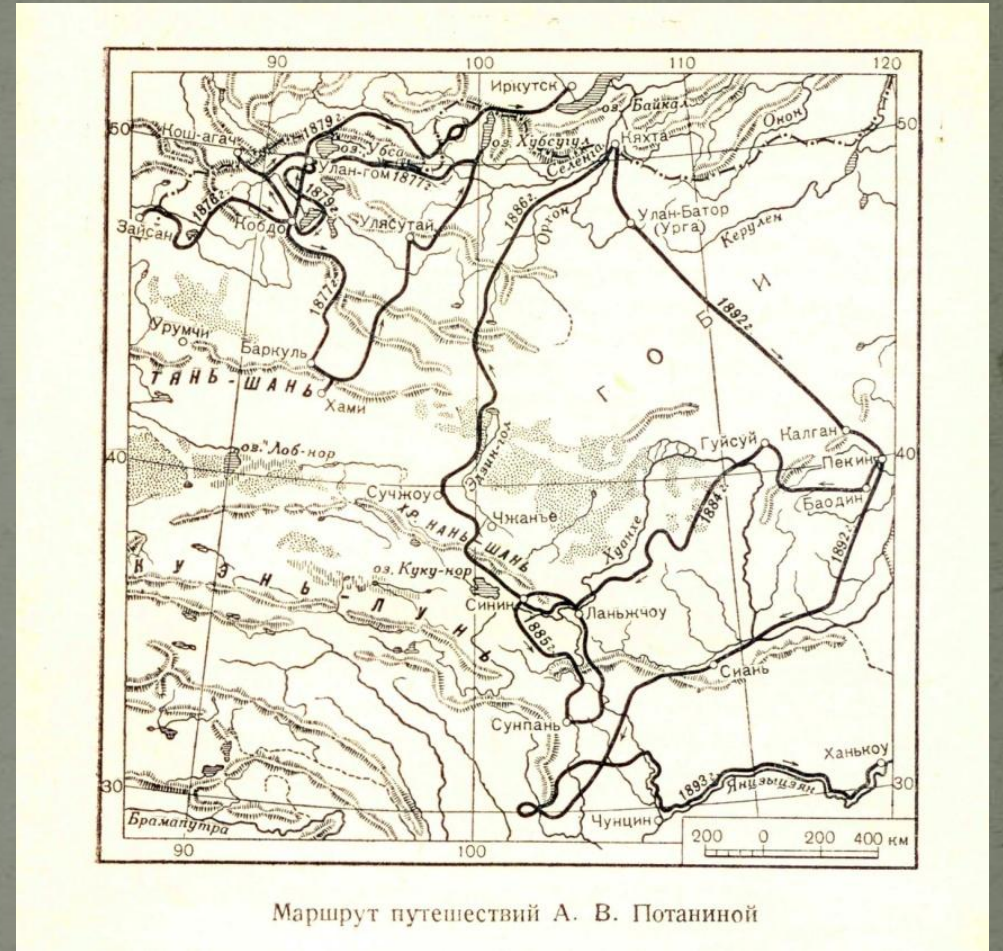
Первая женщина - путешественница, этнограф.

Родилась в Нижнем Новгороде в семье преподавателя епархиального училища. Работала воспитательницей в этом училище. Вместе с мужем Г. Н. Потаниным отправилась в экспедицию Семенова-Тянь-Шанского по Монголии. Исследовательница малоизвестных районов Центральной Азии оказалась первой женщиной, принятой в члены Русского географического общества.





Потанина внесла ценный вклад в науку, благодаря своим работам о природе, жизни и быте народов Центральной Азии, зарисовкам исследуемых мест. В 1887 году за научный труд «Буряты» её удостоили Большой золотой медали Русского географического общества. В честь знаменитой путешественницы назван ледник Александрин в горах Монгольского Алтая.



Маршрут путешествий А. В. Потаниной



В Нижнем Новгороде проходят торжественные церемонии вручения ежегодной премии за вклад в развитие географии Нижегородского региона имени прославленной нижегородской путешественницы, ученого и этнографа Александры Викторовны Потаниной.

# Белов Николай Васильевич (1891-1982)




Кристаллограф и геохимик, основатель школы кристаллографии и структурного анализа в Горьковском университете, академик. Родился в городе Янове Люблинской губернии (Польша). Учился в Петербургском политехническом институте. В 1920-30-е годы работал под руководством академика А. Е. Ферсмана. С 1946 года возглавлял кафедру кристаллографии на физико-математическом факультете Горьковского университета. Ему принадлежат фундаментальные научные труды, за которые он удостоен Государственной и Ленинской премий, высшей награды Академии наук — золотой медали имени М. В. Ломоносова

# Сумгин Михаил Иванович (1873-1942)

Мерзлотовед, доктор геолого-минералогических наук. Родился в деревне Крапивка Лукояновского уезда Нижегородской губернии в мордовской крестьянской семье.

С 1895 года учился в Петербургском университете, но был исключен за участие в студенческих волнениях. В 1908 году был выслан в Тобольскую губернию, потом обосновался в Приамурье.

В 1927 году вышел его фундаментальный труд «Вечная мерзлота почвы в пределах СССР». В 1930 году состоял ученым секретарем возглавляемой академиком В. А. Обручевым комиссии по изучению вечной мерзлоты. С 1939 года он — заместитель директора Академического института мерзлотоведения.





## Урванцев Николай Николаевич (1893-1985)

Геолог, один из первооткрывателей заполярного рудного района на Таймыре (Норильское месторождение). Родился в Лукоянове Нижегородской губернии. Окончил Нижегородское реальное училище, затем Томский технологический институт. В 1930-32 годах вместе с известным полярником Г. А. Ушаковым провел первое обследование архипелага Северная Земля. Почетный гражданин Норильска.



# Федоров Евгений Константинович (1910-1981)

Геофизик, академик, Герой Советского Союза, лауреат Государственных премий.

В 1927 году окончил опытно-показательную школу при Нижегородском педагогическом институте. Дрейфовал в составе легендарной папанинской четверки на полярной станции «— начальник Главного Северный полюс-1» (1937-1938).



С 1939 года в течение многих лет работал начальником управления гидрометеослужбы СССР. Несколько раз избирался депутатом Верховного Совета. Один из инициаторов злополучного проекта переброски части стока северных рек в бассейн Волги.

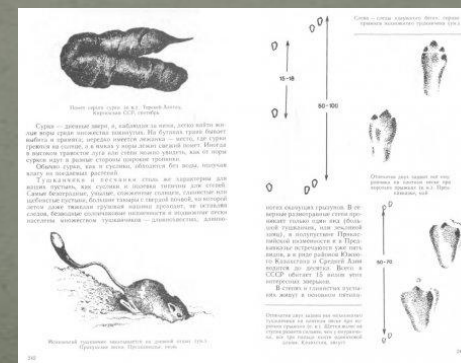

В 1979—1981 председатель Советского комитета защиты мира, глава делегации на первой Всемирной конференции по климату.



Евгений Фёдоров проводит метеорологические наблюдения на станции Северный полюс-1

# Формозов Александр Николаевич (1899-1973)


Один из основоположников отечественной экологии, писатель-натуралист, художник-анималист. Родился в Нижнем Новгороде, учился в Нижегородской гимназии. Получив высшее образование, долгие годы преподавал в Московском университете. Был заведующим отделом Института географии Академии наук. Автор многочисленных трудов, книги «Спутник следопыта», которая несколько раз переиздавалась в России и за рубежом.



# Ященко Александр Леонидович (1868-1943)


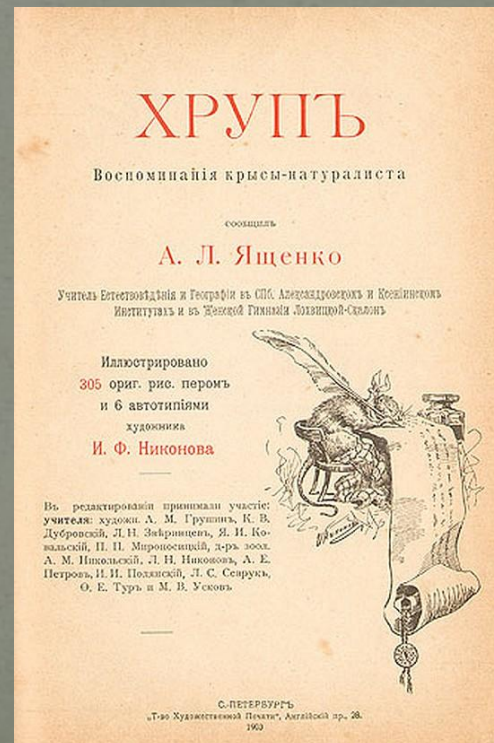
Родился в 1868 г. в Бугуруслане в семье известного адвоката, Л. Н. Ященко. Юноша учился на естественном отделении физико-математического факультета Петербургского университета. А. Л. Ященко прекрасно сочетал в себе глубокие познания в целом комплексе наук — зоологии, географии, антропологии и этнографии.

С 1927 г. Работал в школе-десятилетке уездного городка Сергача Нижегородской губернии учителем географии.



## Научные труды:

- Отчёт о поездке в Русскую Лапландию летом 1887 г. (1888);
- Орнитологические наблюдения на Средней Аму-Дарье в районе Чарджуй-Келиф (1891);
- Скафандр и его применение к зоолого-ботаническим целям (1892);
- Некоторые зоологические учреждения Западной Европы (1894);
- Несколько слов о Русской Лапландии (1892).
- Автор детской научно-популярной книги "Хруп (крыса-натуралист)" - СПб., 1903.



# Фридман Борис Исаевич (1938 – 2015)

Кандидат геолого-минералогических наук, доцент, Почетный разведчик недр РФ. Работал заведующим кафедрой физической географии Нижегородского государственного педагогического университета с 1990 по 2000 годы.

В 1962 году после окончания Саратовского государственного университета им. Н.Г. Чернышевского по распределению приехал в Нижний Новгород. Более 22 лет проработал в полевых геологосъёмочных партиях начальником партии и на других должностях. Прошёл тысячи километров геологических маршрутов по территории Волго-Вятского региона




Автор более 250 и редактор более 10 научных и научно-популярных произведений.

Руководил творческим коллективом, осуществляющим выполнение задания по проекту «Музей геологии Нижегородского государственного педагогического университета и его филиал – школьный геологический музей Нижегородского учебного детско-юношеского геологического центра «Самоцветы», который поддерживается Аналитической ведомственной целевой программой «Развитие научного потенциала высшей школы (2006-2008 годы)».



- Автор и редактор изданных карт листов (11) Госгеолкарты России масштаба 1:200 000 (дочетвертичных и четвертичных отложений). Член Межвузовского научно-координационного совета по проблемам эрозионных, русловых и устьевых процессов при МГУ, член Редакционного совета Нижегородской энциклопедии.
- Автор и редактор более 300 научных, научно-популярных и учебно-методических работ, среди которых монография «Геологические путешествия по Горьковской земле» (1990, в соавторстве с Г.С. Кулинич), «Рельеф Нижегородского Поволжья», «Озёра Нижегородской области» (2001, в соавт. с Ф.М. Баканиной и др.), и др.





# Деньгин Дмитрий Дмитриевич

Родился 19 марта 1948. Образование: Горьковский государственный педагогический институт им. М. Горького, учитель географии и биологии, 1975. Аспирантура МГПИ им. В. И. Ленина, 1981 г., Экономическая и социальная география.

Диссертации Кандидатская: «Экономико-социальные географические аспекты изучения сельской местности на примере Горьковской области», 1983. Научные интересы Территориальная организация хозяйства и населения в странах и регионах. Публикации и научные достижения Более 100 публикаций. Курсы и дисциплины Общая экономическая география, Социально-экономическая география, Политическая география и геополитика, Региональная экономика



**Спасибо за  
внимание!**