

Тема: «История открытия и освоения»




- 1) Что мы изучали на прошлом уроке?
- 2) Где проходил путь «Из варяг в греки»?
- 3) Что и куда везли по этому пути?



- 4) Где проходил «Великий шёлковый путь»?
- 5) Почему этот путь получил такое название?
- 6) Кто, в основном, пользовался этими путями?



- 7) Благодаря чему, Марко Поло получил мировую известность?
- 8) Какие сведения о странах Востока содержала в себе книга странствий Марко Поло?
- 9) Какие чудеса увидел Марко Поло во время своего путешествия?
- 10) О чём впервые упоминается в книге Марко Поло?

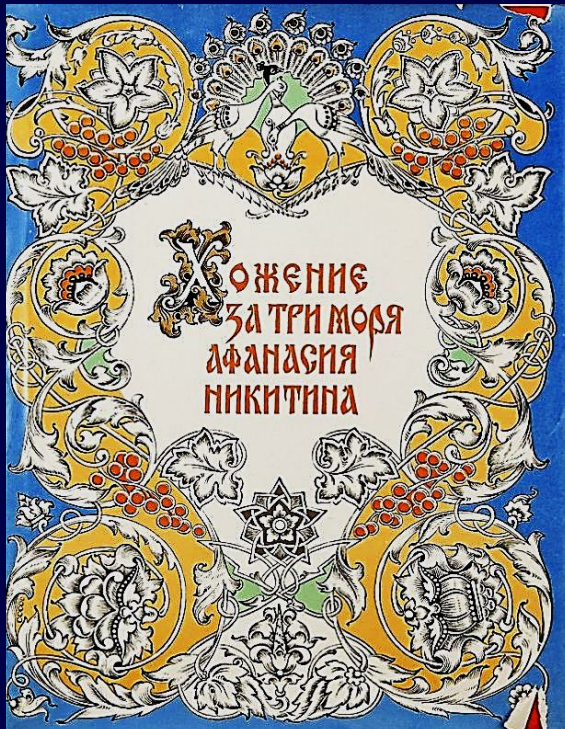


11) Кто из российских купцов первым предпринял продолжительное путешествие в страны Востока?

12) Как называлась книга, в которой Афанасий Никитин описал своё путешествие?

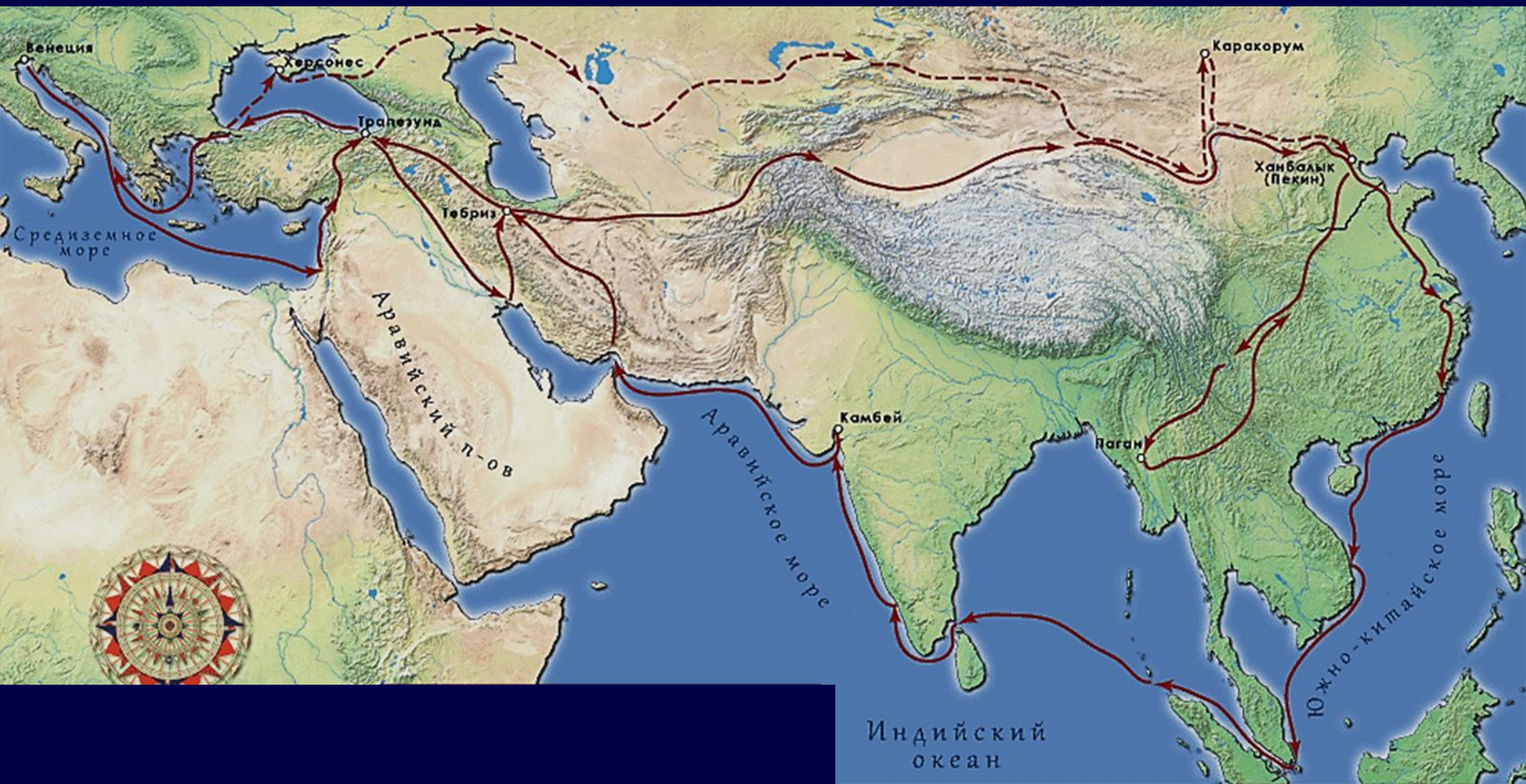
13) Назовите 3 моря, которые Афанасий Никитин переплыл во время своего путешествия.

14) Какие сведения о странах Востока рассказывал Афанасий Никитин в своей книге?

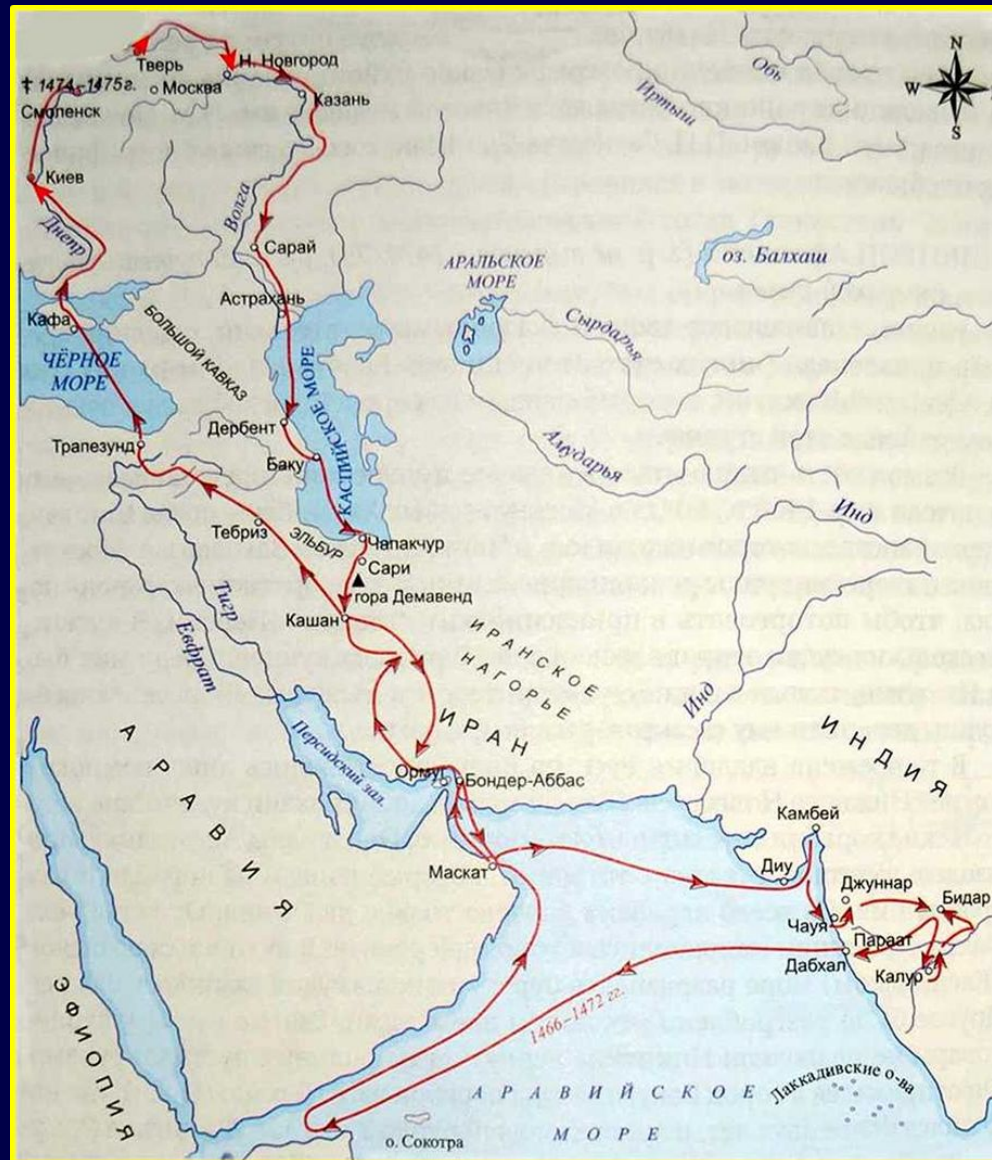


перед Бутон же стоит вол велики велик,
а вырезан из калени из черного,
а весь позолочен, а целуют его в
копыто, а сыплют на него цветы.

15) Маршрут какого путешествия изображён на карте?




15) Маршрут какого путешествия изображён на карте?



Несомненно, географы Средневековья значительно расширили знания людей о Земле, но на карте мира оставалось ещё очень много «белых пятен», большую часть которых предстояло заполнить путешественникам периода «Великих географических открытий».



Тема урока?



Великие географические открытия

Отправляясь в поездку вы задаёте вопросы:

1. Зачем вы туда едете? → Цель



Великие географические открытия

Цели урока:

1. Ознакомиться с маршрутами путешествий и открытиями, которые были сделаны путешественниками эпохи Великих географических открытий.
2. Определить вклад, который они внесли в изучение земной поверхности.
3. Учиться работать с текстом учебника.
4. Учиться составлять вопросы и отвечать на них.
5. Учиться работать с картами.

Великие географические открытия

2. Каким образом вы будете туда добираться?  Средства



Великие географические открытия



Великие географические открытия

3. Что вы хотите увидеть в конце пути? → Результат



Великие географические открытия

Результат – достигнуть целей, поставленных на уроке.



Великие географические открытия

План

- урока:**
1. Почему наступила эпоха Великих географических открытий?
 2. Как был открыт путь в Индию?
 3. Как вновь была открыта Америка?
 4. Кто первым обогнул земной шар?



Великие географические открытия

Время с середины XV до середины XVII в. называют эпохой **Великих географических открытий**. Именно тогда европейцы узнали очертания всей обитаемой суши, доказали шарообразность Земли и единство Мирового океана. Открытые земли были включены в мировую политику и торговлю.



Великие географические открытия

1. Почему наступила эпоха Великих географических открытий?

Задание 1. Прочтите текст на стр. 65 уч-ка и ответьте на вопросы:

1. Какие земли во времена великих географических открытий называли Индией?
 Индией называли все восточные страны.
2. Почему морские державы стремились открыть именно морской путь в Индию?
 Морские державы стремились проникнуть к богатствам Китая к Индии, т.к. по суше сделать это было затруднительно из-за контроля Османской империи всех торговых путей.
3. Какие технические достижения сделали возможным дальние плавания?
 К тому времени значительные технические достижения сделали возможными далёкие морские плавания: многомачтовые парусники, компас и географические карты, огнестрельное оружие.
4. Какое заблуждение существовало в эпоху Великих географических открытий относительно расстояний?
 Заблуждение о том, что Азия находится сравнительно недалеко.

Эти причины побудили европейцев начать поиски морских путей в Индию.

Великие географические открытия

Задание 2. По ходу изучения темы, заполнить таблицу на рабочем листе.

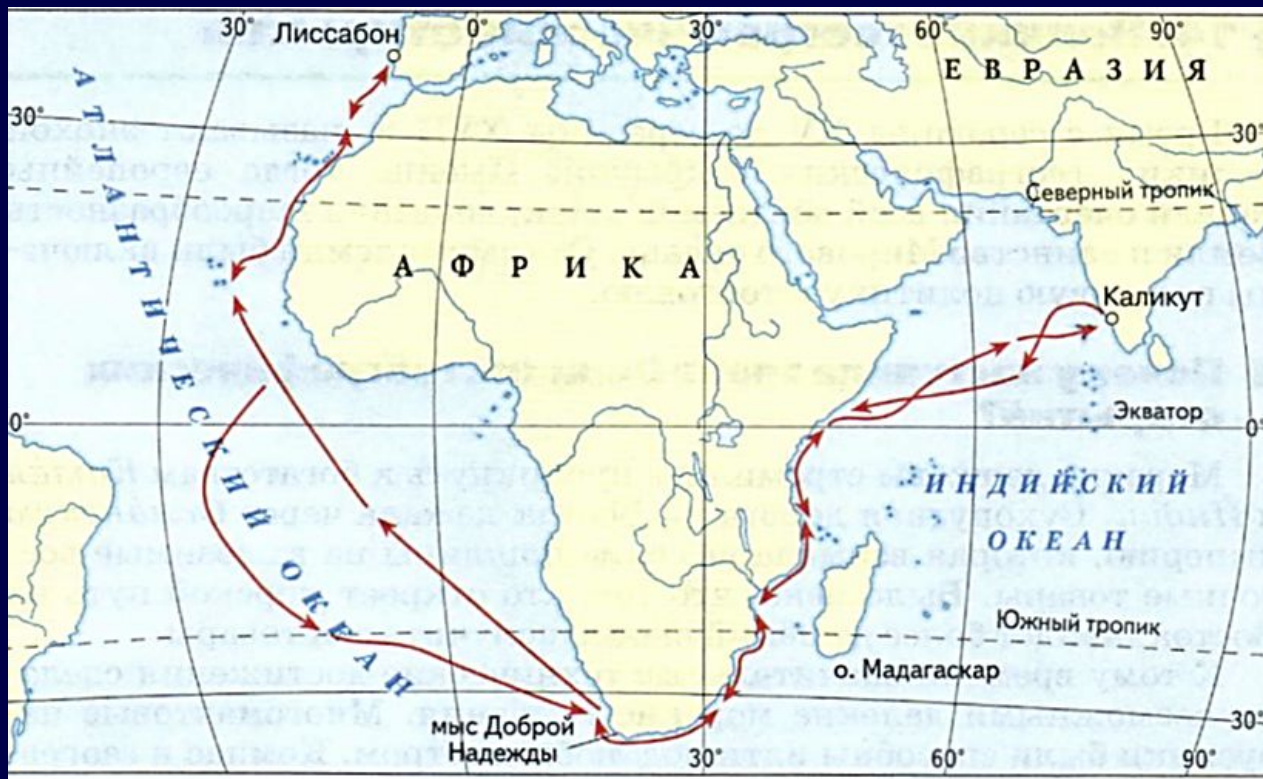
Путешественники	Время исследований	Маршруты путешествий	Открытия
викинги	IX-X вв.	Северная Атлантика	о. Исландия, о. Гренландия, п-ов Лабрадор, о. Ньюфаундленд
Васко да Гама			
Христофор Колумб			
Фернан Магеллан			

Великие географические открытия

2. Как был открыт путь в Индию?

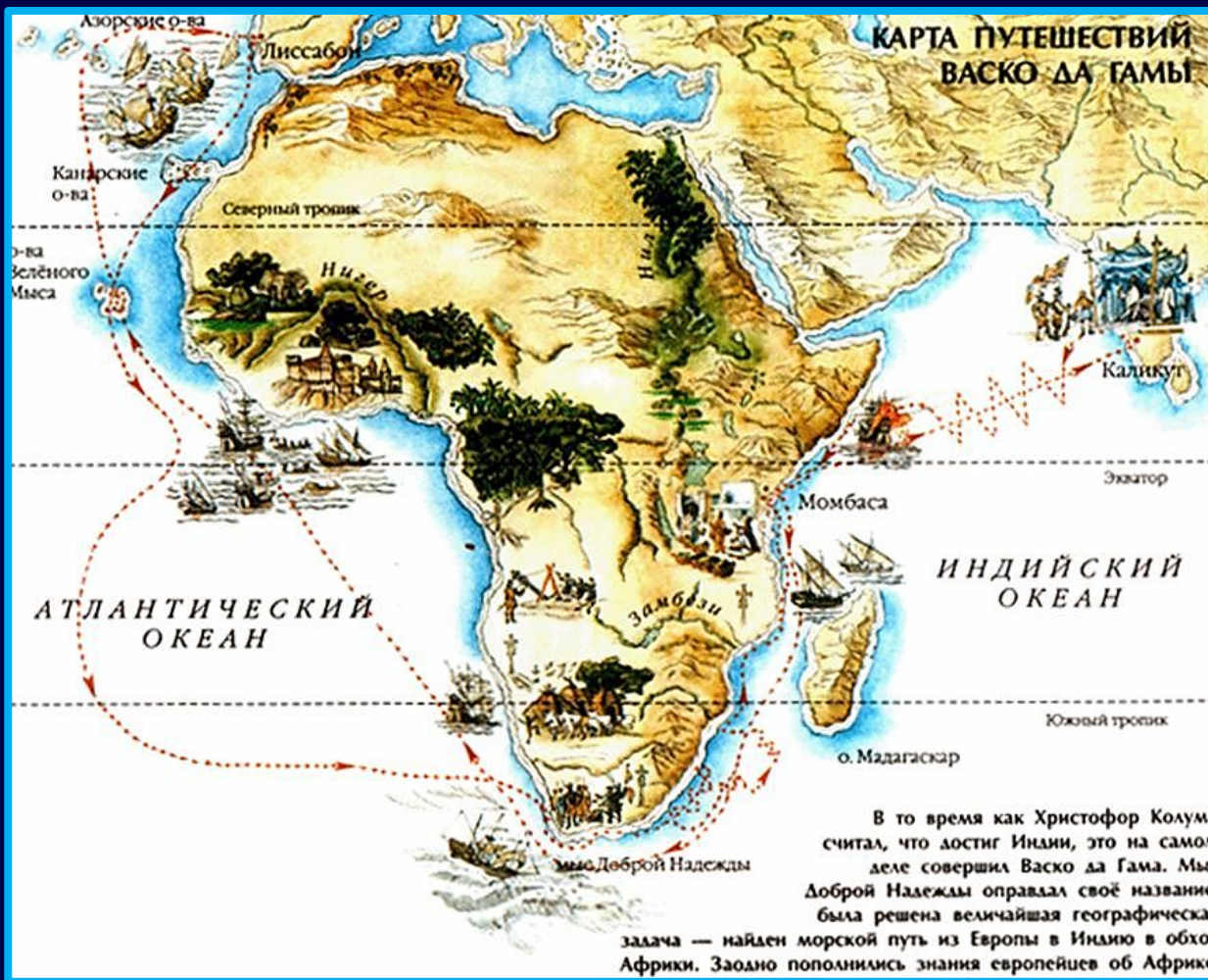
Слава открытия морского пути из Европы в Индию выпала на долю португальского адмирала Васко да Гамы (1469—1524). В 1498 г. ведомые им корабли обогнули мыс Доброй Надежды и продолжили свой путь вдоль восточного побережья Африки. В восточноафриканские порты регулярно приходили индийские и арабские торговые суда. Местные лоцманы помогли Васко да Гаме без потерь добраться до западного побережья Индии.

Рис. 42 Путешествие Васко да Гама

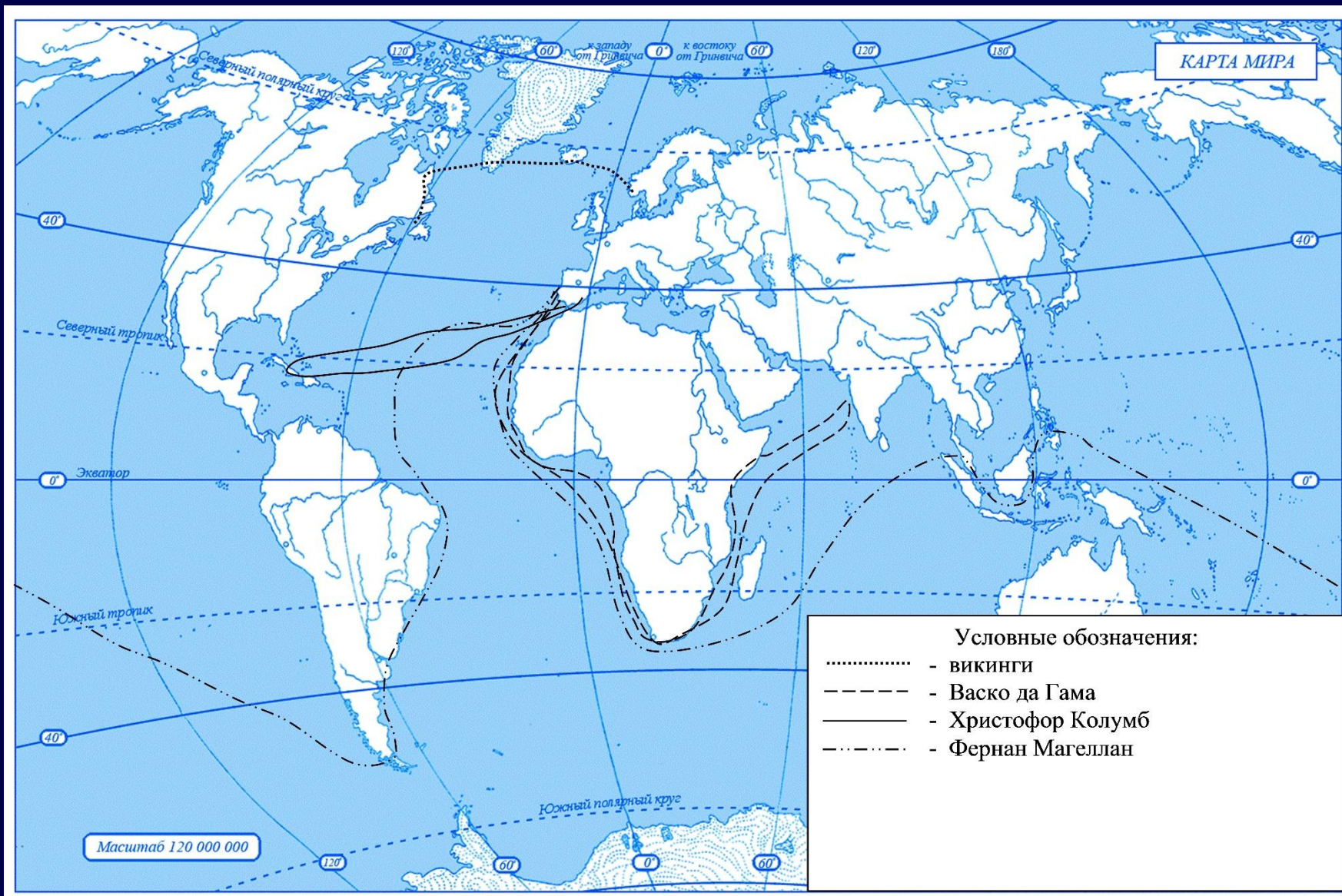


Великие географические открытия

Путешествие Васко да Гамы подтвердило, что Индийский океан - не внутреннее море Атлантического океана, а самостоятельный океан.



Великие географические открытия



Великие географические открытия

3. Как вновь была открыта Америка?

Задание 4: Найдите в тексте учебника на стр. 67 ответы на вопросы:

- Кто был первым человеком, бросившим вызов открытому океану?**
- Когда это произошло?**
- Куда отправился Христофор Колумб на трёх своих кораблях?**
- Что было целью экспедиции Колумба?**
- Кому принадлежала идея этой экспедиции?**
- Почему Колумб, чтобы достичь берегов Индии решил плыть на запад?**
- О чём не знал Колумб, отправляясь в это плавание?**
- Почему, высадившись после двухмесячного плавания на Багамских островах у берегов Северной Америки, Колумб стал именовать открытые земли Вест-Индией, т. е. Западной Индией, а островитян – индейцами?**

Великие географические открытия



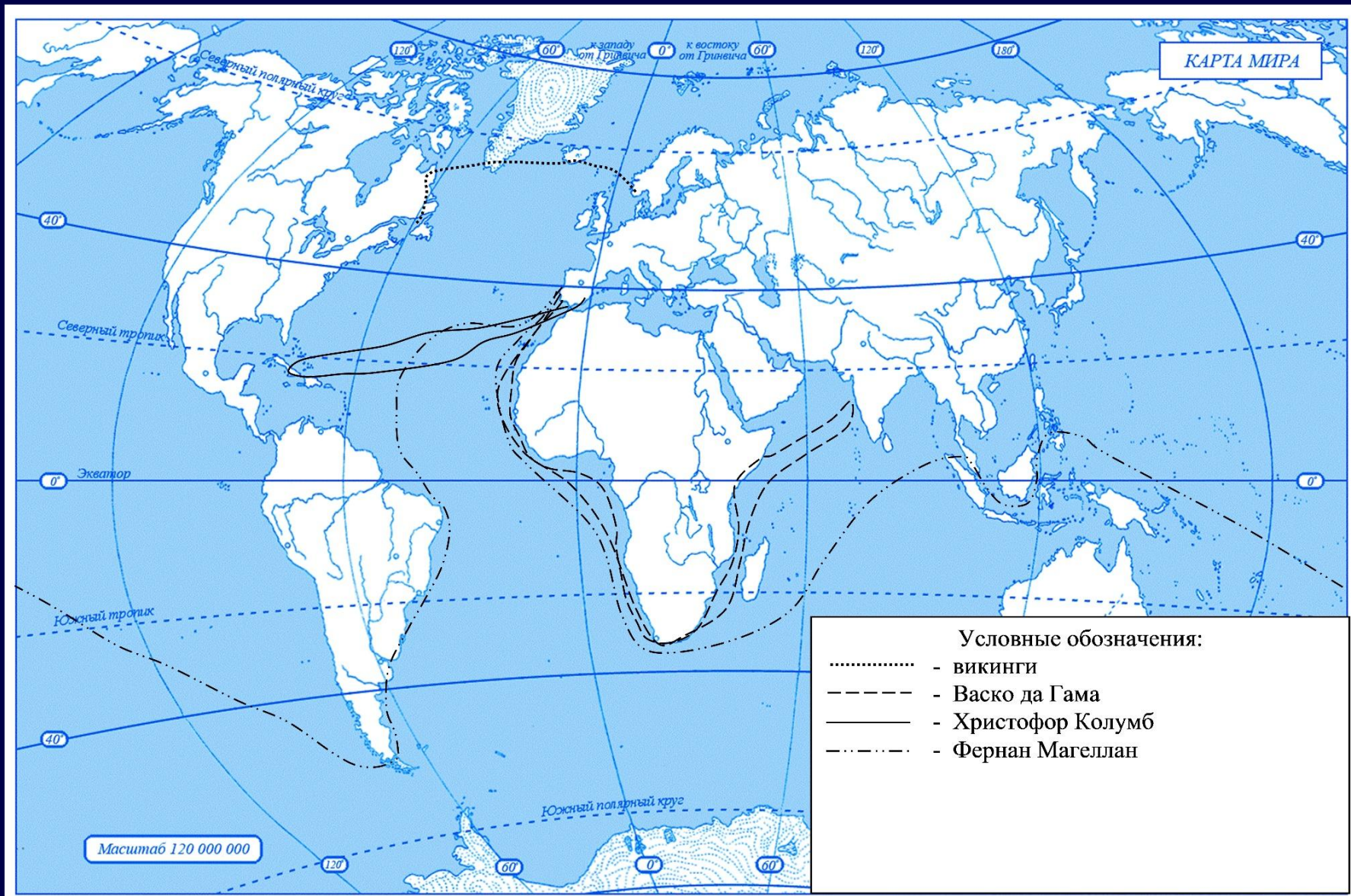
Рис. 43. Путешествия Христофора Колумба к берегам Америки

Великие географические открытия

Именно после плаваний Колумба начались регулярные контакты между материками через Атлантику и заселение американских земель европейцами. Испанцы не нашли островов пряностей, но зато познакомили мир с картофелем, кукурузой, томатами, табаком, каучуком, хлопком.



Великие географические открытия



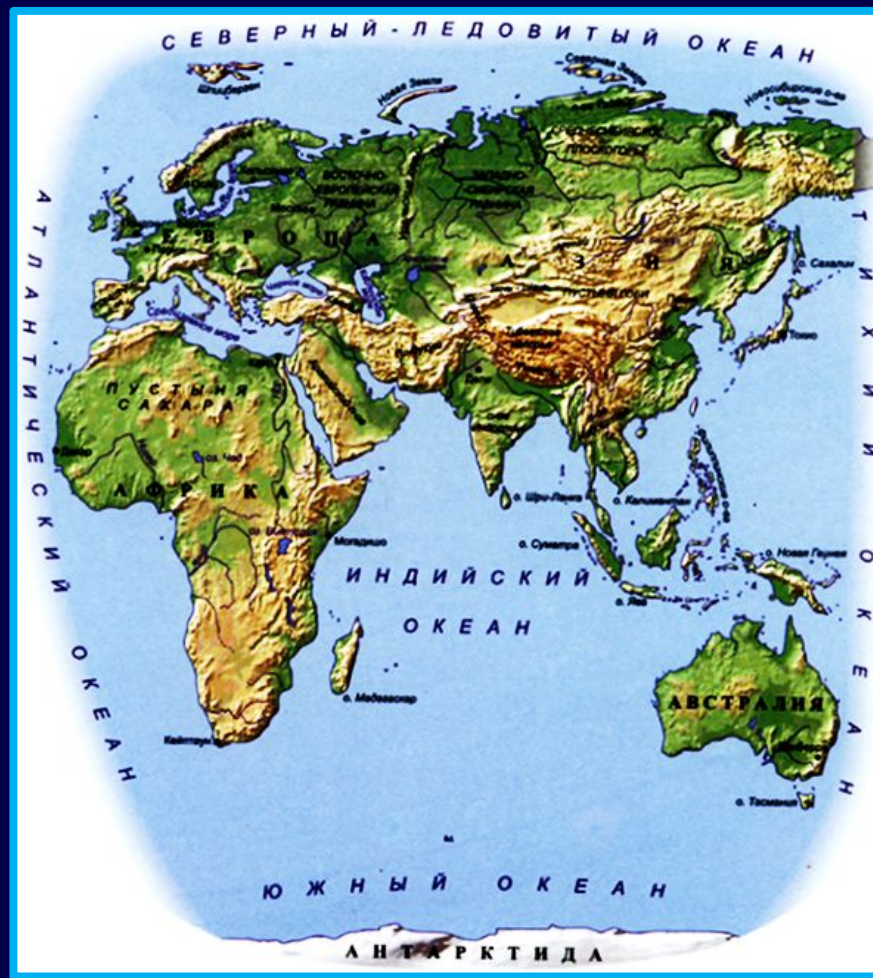
Великие географические открытия

- Почему новая часть света носит имя не Х. Колумба?
- В честь кого и почему она названа Америкой?



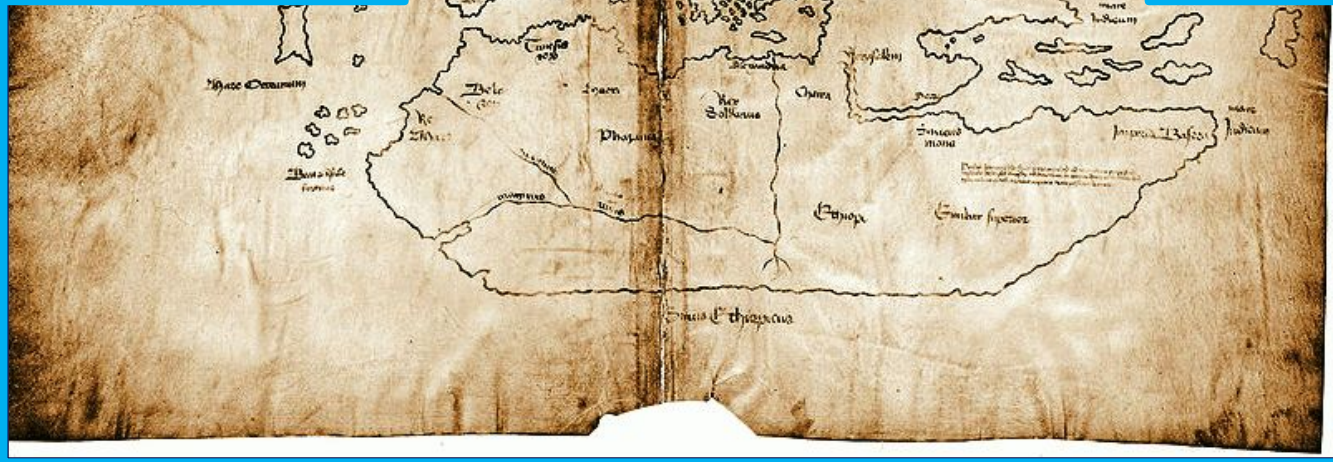
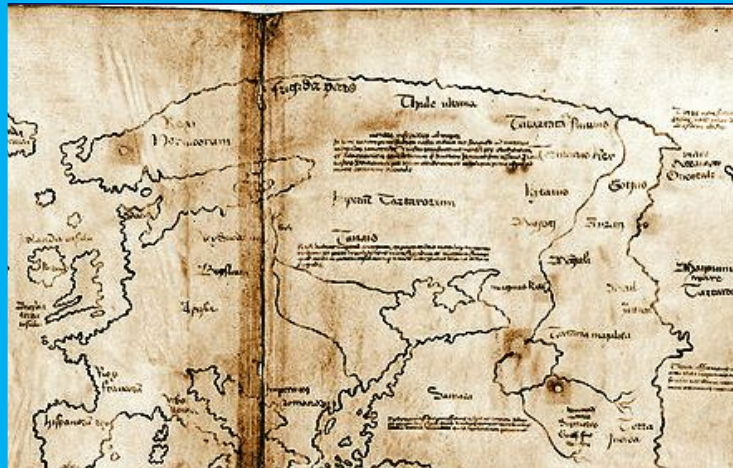
Великие географические открытия

Вновь открытая суша в честь Америго Веспуччи получила имя Америка. Тогда же Америку стали называть Новым Светом, а когда это название закрепилось, Европа, Азия и Африка стали восприниматься как Старый Свет.



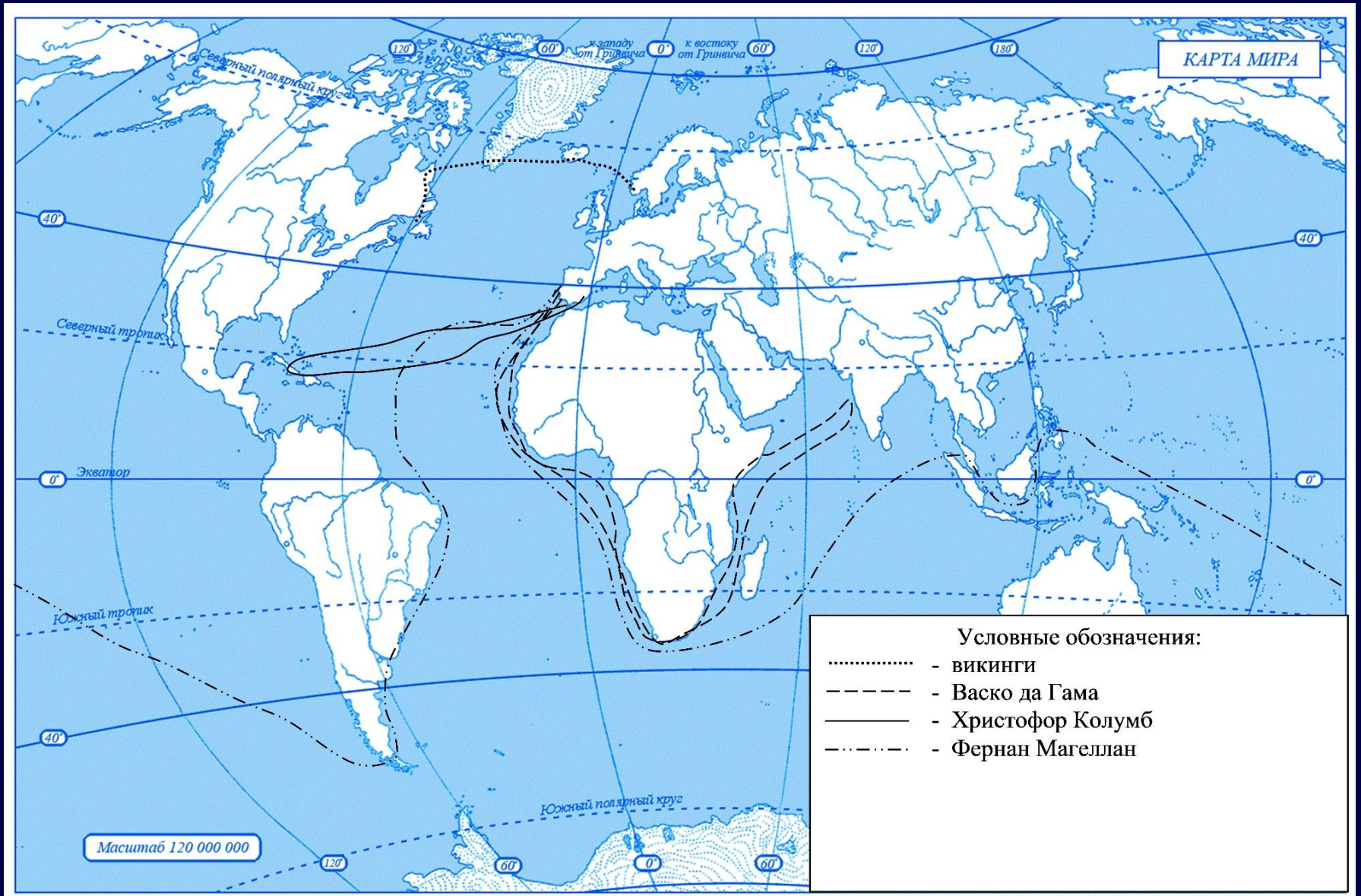
Великие географические открытия

Однако настоящими первооткрывателями Америки являются отважные воины-мореходы из Скандинавии - викинги. Они ещё за 500 лет до Колумба, сами того не подозревая, проложили путь к берегам Северной Америки. На острове Ньюфаундленд археологами обнаружены остатки их жилищ.



Карта Винланда, составленная викингами.


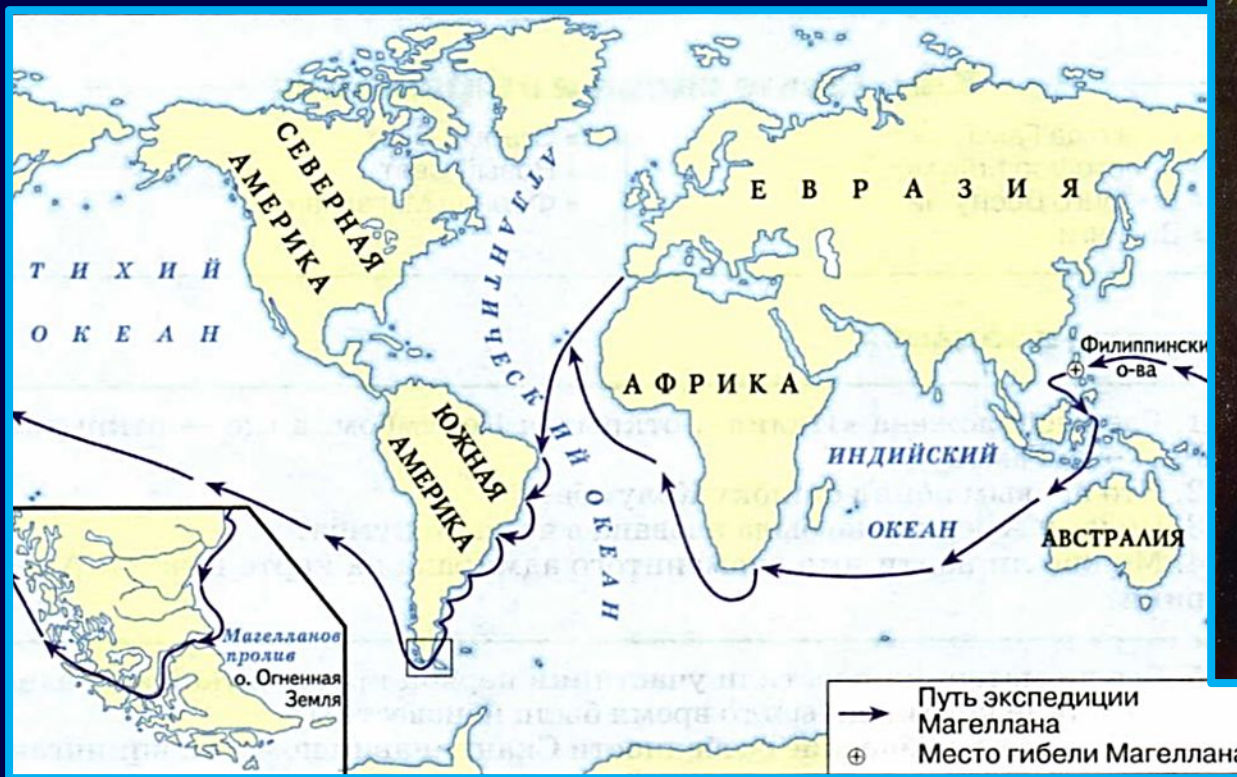
Великие географические открытия



Великие географические открытия

4. Кто первым обогнул земной шар?

В начале XVI в. европейские географы продолжали считать, что большая часть западного морского пути к Индии пройдена. Многие экспедиции исследовали восточное побережье Америки, но так и не обнаружили пролив, за которым открывалась бы прямая дорога в Азию. На поиски этого пролива (потом его назвали Магеллановым) Фернан Магеллан (1470—1521) потратил почти год. Он обнаружил его на 52° ю. ш.



Великие географические открытия

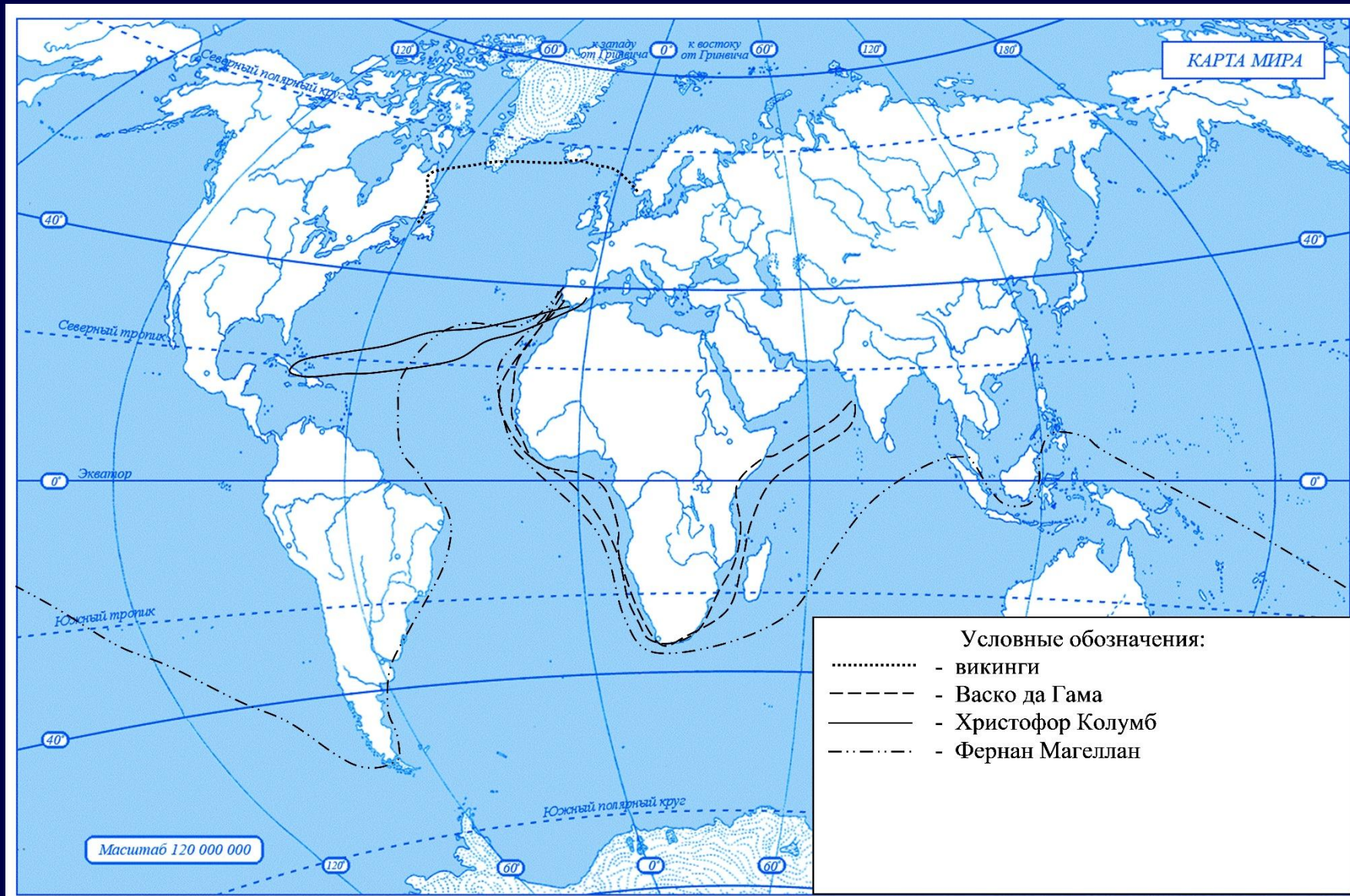
Задание 7. Прочтите текст на стр. 69-70, ответьте на вопросы:

- 1. В каком году началось кругосветное плавание Ф. Магеллана и сколько оно длилось?**
- 2. По какому маршруту двигались корабли Магеллана?**
- 3. Какие открытия были сделаны в ходе первого кругосветного путешествия?**



Современная модель Магеллановой каракки «Виктория»

Великие географические открытия



Вывод:

Путешественники эпохи Великих географических открытий расширили знания человечества о планете, дали более чёткое представление о новых землях Западного полушария, истинных размерах суши и Мирового океана, доказали шарообразность Земли, обогатили человечество знаниями о природе, хозяйстве, культуре людей, населяющих вновь открытые земли.



фізкультмину

тка



фізкультмину

тка



Великие географические открытия

Что нового мы сегодня узнали на уроке?



Великие географические открытия

1. Он дал величайшему океану земного шара общепринятое теперь название «Тихий океан». **Фернан Магеллан**
2. Он первым обогнул Африку с юга. **Васко да Гама**
3. Он родился в Португалии и принадлежал к старинному беднейшему дворянскому роду. Был пажом у королевы Леоноры. 5 кораблей под его командованием отправились в путешествие. Плавание было необычайно трудным. Все было: сильный шторм, тропическая жара, голод, болезни. Обрато в Испанию возвратился только 1 корабль. А из экипажа в 265 человек на родину вернулись 18 моряков. Сам мореплаватель погиб на одном из островов в схватке с аборигенами. Они совершили великое географическое открытие. Кто был этот отважный мореплаватель? **Фернан Магеллан**

Великие географические открытия

4. Биография его жизни во многом загадочна и трагична.

До конца своих дней он не знал о значении своего подвига и был убеждён, что открыл морской путь в Азию за который ему дал звание, «Адмирал моря-океана»! Ни он сам, ни его современники так и не могли оценить значение и величину его подвига.

Он умер страдая от одиночества, несчастья и нищеты.

Христофор Колумб

5. Кто и когда открыл Америку? В честь кого Америка была названа Америкой? Думается, что ответы на эти вопросы не вызовут у вас затруднений. А знаете ли вы, что конгресс США (1964 г.) признал открытие Америки Колумбом вторым и расценивал его, как начало ее экономического освоения?

Кто же был первооткрывателем Нового Света?

ВИКИНГИ

Великие географические открытия

6. В 1992 г. весь мир пышно праздновал 500-летие открытия Америки Колумбом. К этой дате были построены точные копии каравелл Колумба «Нинья», «Пинта» и «Санта-Мария», которые повторили путь, пройденный Колумбом и в сентябре 1992 г. вошли в гавань Нью-Йорка.

Но, за 9 лет до этого события, в 1983 г. представители Ирландии и Исландии при ООН заявили протест в связи с планами проведения под эгидой ООН мероприятий в честь 500-летия со дня открытия Америки Колумбом.

Почему?


ВИКИНГИ

7. Многие мореплаватели безуспешно пытались обойти этот далеко выдающийся в океан скалистый мыс. Огромные, невиданной высоты волны, всегда встречавшие здесь суда смельчаков, усугубляли их суеверный страх и были непреодолимой преградой на их пути. Первым, кто достиг знаменитого мыса и обогнул его, открыв путь в другую часть света, был португальский мореплаватель Бартоломеу Диаш.

Почему вы сейчас не найдете на карте этого названия?

Мыс был переименован в мыс Доброй Надежды

Тема урока?



Великие географические открытия

Цели урока:

1. Ознакомиться с маршрутами путешествий и открытиями, которые были сделаны путешественниками эпохи Великих географических открытий.
2. Определить вклад, который они внесли в изучение земной поверхности.
3. Учиться работать с текстом учебника.
4. Учиться составлять вопросы и отвечать на них.
5. Учиться работать с картами.

Великие географические открытия

**Я знаю!
Я умею!
Мне
нравится!**



Д/З: § 14;

Для удовольствия:

- **Сделать сообщение об одном из путешественников эпохи Великих географических открытий.**
- **Сделать сообщения об географических объектах, названных в честь Колумба и Магеллана – «Имена Колумба и Магеллана на карте Земли»**



Великие географические открытия



Источники информации:

http://edu.likenui.com/tw_files2/urls_4/22/d-21214/21214_html_5d73981c.png

<https://www.weblancer.net/download/131872.jpg>

http://images.vfl.ru/ii/1406179465/ff3edd27/5788337_m.jpg

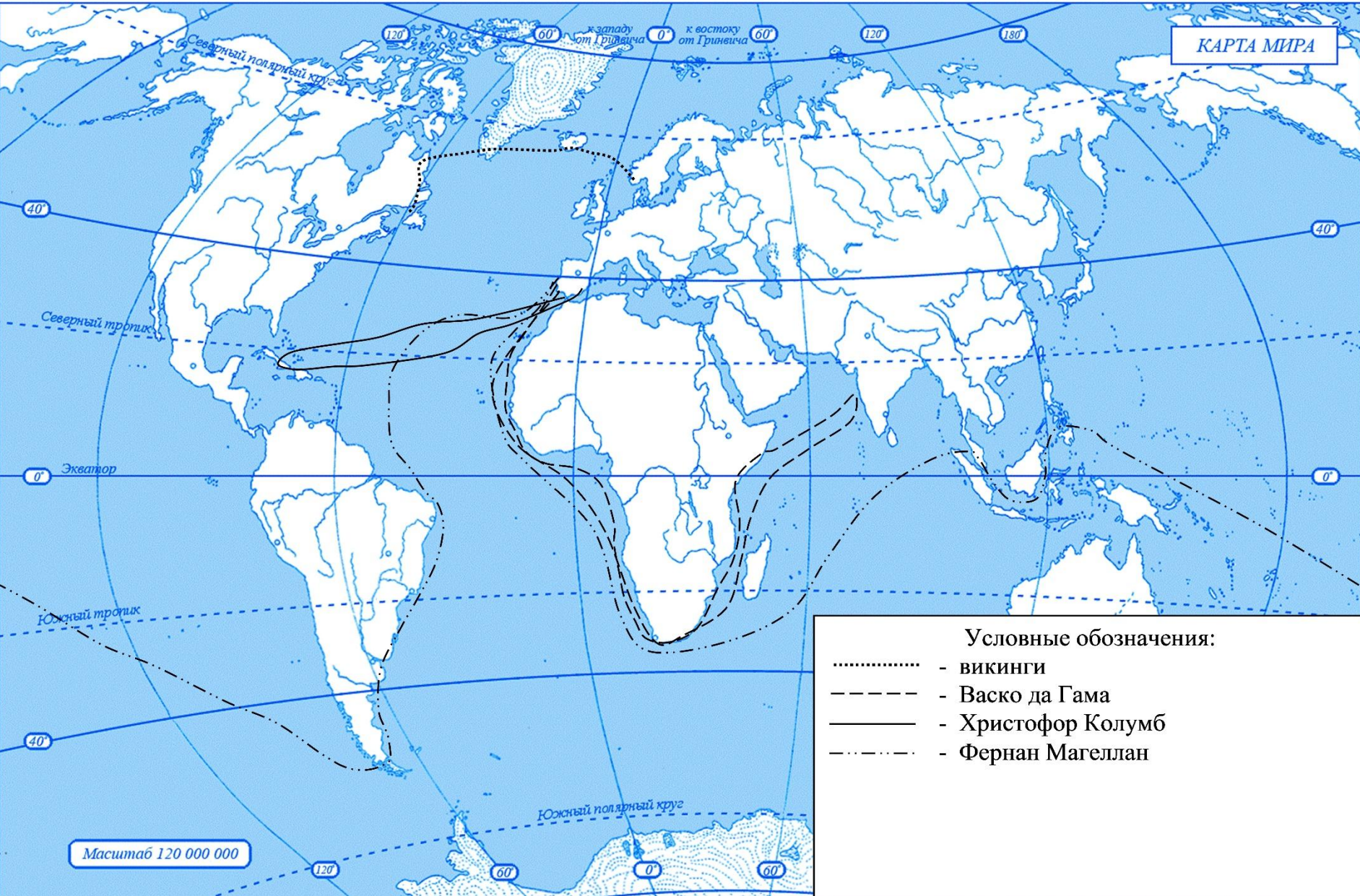
http://s1.gallery.aystatic.by/650/510/395/5011/5011395510_0.jpg

<http://empirebeards.com/wp-content/grand-media/image/empirebeards-map.png>

<http://screenshots.etvnet.com/>

<http://www.jinghairen.com/>

https://memoriapuntodoc.files.wordpress.com/2012/09/pirrus_de_noha_biblioteca_apostolica_vaticana_1410.png



Условные обозначения:

- - викинги
- - Васко да Гама
- - Христофор Колумб
- · - · - · - Фернан Магеллан

Масштаб 120 000 000