

A vibrant tropical beach scene. On the left, a palm tree with coconuts stands on a small island. The sun is low on the horizon, casting a golden glow over the water. A blue wave is breaking on the right. The water is blue with white foam, and the sand is light brown. The sky is orange and yellow with soft clouds and a bright star in the top right corner.

КРУИЗ

По странам

КАРИБСКОГО БАССЕЙНА



Ангилья — самоуправляемая заморская территория Великобритании.



Площадь — 102 км². Население — 15 754 жителя.

Языки — английский, креольский.

Столица — **Валли**.

Валюта – восточно-карибский доллар.



В состав страны входят острова **Ангилья**, **Скраб**, **Дог**, **Сомбреро** и ещё 15 крошечных островков. 90% населения – негры. Территория страны — песчаные пляжи из белого кораллового песка.



Здесь круглый год солнечные дни, температура достаточно комфортная — среднегодовой показатель термометра приравнивается к +27 °С.



Антигуа и Барбуда – независимое государство в составе Содружества наций.




Площадь — 442,6 км². Население — 92 436 жителей.

Языки — английский, местные диалекты.

Столица — **Сент-Джонс**.

Валюта – восточно-карибский доллар.



Острова расположены на пути прохождения тропических ураганов. Средняя температура наиболее холодного месяца — +25 °С, самого жаркого — +28 °С. С мая по октябрь здесь продолжается сезон дождей.



В столице страны сохранился бывший рынок рабов. Здесь можно увидеть английскую морскую базу, где начиналась военная карьера адмирала Нельсона.



Аруба — самоуправляемое государственное образование, субъект федерации в составе Королевства Нидерландов.



Площадь — 193 км². Население — 110 663 жителя.

Языки — нидерландский, папьяменто.

Столица — **Ораньестад**.

Валюта – арубанский флорин.



Аруба – это один из основных мировых оффшорных финансовых центров. Именно это, а также переработка сырой нефти, и является источником благосостояния государства.



Главной достопримечательностью курортов Арубы является ее природа и климат. Приятная солнечная погода, теплое Карибское море, белоснежно-песочные пляжи — все эти особенности привлекают любителей понежиться на солнышке.



Содружество Багамских островов

— государство на одноимённых островах, в составе Содружества наций.



Площадь — 13 880 км². Население — 324 597 жителей.

Языки — английский, креольский.

Столица — **Нассау**.

Валюта – багамский доллар.



В архипелаг входит около 700 островов (из них обитаемы только 30) и 2000 коралловых рифов. Климат Багамских островов тропический, пассатный, с обильными осадками в мае-июне и сентябре-октябре.



Багамские пляжи очень популярны среди любителей активного отдыха: дайвинг различного уровня, плавание с маской, серфинг, водные лыжи, виндсерфинг, глубоководная рыбалка, катание на яхтах, плавание с дельфинами и т.д.



Барбадос — независимое государство в составе Содружества наций.



Площадь — 439 км². Население — 290 604 жителя.

Языки — английский.

Столица — **Бриджтаун**.

Валюта – барбадосский доллар.



Достопримечательность Барбадоса – это уникальная природа. Сталактитовые пещеры, тропические леса, экзотические флора и фауна – все эту нужно увидеть своими глазами.



Климат острова Барбадос считается одним из самых лучших в Вест-Индии.

Средняя температура воздуха + 27 С.

Кристальное бирюзовое море и чистые пляжи с белоснежным и золотистым песком – гордость острова Барбадос.



Британские Виргинские острова — британская заморская территория.




Площадь — 153 км². Население — 31 912 жителей.


Языки — английский.

Столица — **Род-Таун**.

Валюта — доллар США.



Страна занимает 36 островов, из которых населены 16. Крупнейшими островами являются **Тортола**, **Анегада**, **Верджин-Горда** и **Йост-Ван-Дейк**.



Острова являются популярной территорией для регистрации оффшорных компаний.

Здесь отличные условия для занятий парусным спортом и серфингом. Вокруг островов много коралловых рифов, изобилующих пещерами и лагунами.



Американские Виргинские острова — неинкорпорированная организованная территория США.



Площадь — 346,36 км². Население — 106 405 жителей.

Языки — английский, креольский.

Столица — **Шарлотта-Амалия**.

Валюта – доллар США.



Включают в себя 3 крупных острова: **Сент-Томас**, **Сент-Джон** и **Санта-Крус** и множество мелких островков.

Острова покрыты густыми субтропическими лесами, берега бухт затянуты мангровыми болотами. Прибрежные воды богаты на моллюсков, ракообразных и рыбу.



Климат хорошо подходит для выращивания сахарного тростника, овощей и цитрусовых. Экономика территории базируется на туризме. Острова ежегодно посещают более двух миллионов туристов.



Гаити — республика.

Название страны с языка таино переводится как «Горная страна».



Площадь — 27 750 км². Население — 10 033 000 жителей.

Языки — французский, креольский, гаитянский.

Столица — **Порт-о-Пренс**.

Валюта – гурд.



Главные достопримечательности Гаити – это национальные парки. А таковых здесь немало. Природа острова своеобразна и неповторима. Более 600 видов папоротника и 300 видов орхидей, множество видов кактусов и более 25 пород птиц - все это встречается только здесь.



У побережья острова **Ла Гонаве** завораживает своим величием скальная стена, покрытая черным кораллом. Можно с большим интересом обследовать берега, окруженные коралловыми рифами, о которые разбилось множество судов.



Гваделупа — регион и одновременно заморский департамент Франции.



Площадь — 1 780 км². Население — 452 776 жителей.


Языки — французский, креольский.

Столица — **Бас-Тер**.

Валюта – евро.



Гваделупа состоит из двух островов **Бас-Тер** и **Гранд-Тер**, разделённых узким проливом **Солт-Ривер**, а так же нескольких мелких островов. Существует большое количество водопадов, одни из самых знаменитых — водопады, расположенные на реке **Корбет**.



Островная территория изобилует яркой тропической растительностью, а прибрежные воды обладают широким представительством разнообразных обитателей подводного мира.



Гренада — независимое островное государство, конституционная монархия, входящая в Содружество наций.



Площадь — 344 км². Население — 109 011 жителей.


Языки — английский, французский патуа.

Столица — **Сент-Джорджес**.

Валюта – восточно-карибский доллар.



Живописный тропический остров Гренада - это комфортный курорт с удобными отелями и прекрасными пляжами. Отличным местом для дайвинга являются здешние воды, окруженные коралловыми рифами, среди которых можно встретить удивительных и необычных рыб и редкие виды черепах.



Гренада была и остается основным лидером поставки пряностей во все страны мира. А мускатный орех – главный кормилец острова.



Содружество Доминики — парламентская республика.




Площадь — 751 км². Население — 73 600 жителей.

Языки — английский, французский патуа.

Столица — **Розо**.

Валюта – восточно-карибский доллар.



Облик Доминики формируют пышные тропические леса, живописные водопады, потухшие вулканы и гейзеры, узкие песчаные берега и быстрые ручьи, стекающие с высоких гор. Здесь существует второе (по величине) в мире озеро с кипящей водой.



Основными составляющими культурных традиций Доминики являются танцы и музыка. Наиболее ярко и насыщенно здесь проводится праздник посвящённый дню независимости.



Доминиканская Республика — президентская республика.



Площадь — 48 670 км². Население — 10 088 598 жителей.

Языки — испанский.

Столица — **Санто-Доминго**.

Валюта — доминиканское песо.



Центральную часть острова с лугами, водопадами, горными реками и скалистыми вершинами, за живописность пейзажей часто сравнивают со Швейцарией. Здесь расположена высочайшая вершина Антильских островов – пик **Дуарде** (3175 м).



Самым старейшим городом Нового Света считается столица республики. Именно здесь находятся самые первые во всей Америке улица, университет, собор, госпиталь, таможня и крепость.



Каймановы острова — заморская территория Великобритании



Площадь — 264 км². Население — 54 397 жителей.
Языки — английский, испанский.
Столица — **Джорджтаун**.
Валюта – доллар Каймановых островов.



Рифы, окружающие острова, привлекают туристов со всего мира. Один из проливов острова **Большой Кайман** прозвали «Город скатов», именно в этом проливе дайверы имеют возможность рассмотреть вблизи этих прекрасных созданий.



Каймановы острова — процветающий офшорный финансовый центр. Основные занятия населения — обслуживание туристов и выращивание черепах. Основу рыбного промысла составляют акулы.



Республика Куба — социалистическая республика. Страну часто называют **Островом Свободы**.



Площадь — 110 860 км². Население — 11 163 934 жителя.

Языки — испанский.

Столица — Гавана.

Валюта — песо.



Куба представляет собой удивительный мир с красивой природой и архитектурой, богатой историей, традициями и культурой. Позитив в неповторимую романтическую атмосферу острова вносят дружелюбие местных жителей и яркие солнечные лучи, отражающиеся в изумрудных водах Карибского моря.



Куба занимает первое место в мире по запасам никеля и третье по добыче кобальта. Основной отраслью кубинской экономики является сахарная промышленность.



Кюрасао — самоуправляемая территория, субъект федерации в составе Королевства Нидерланды.



Площадь — 444 км². Население — 154 843 жителя.

Языки — папьяменто, нидерландский.

Столица — **Виллемстад**.

Валюта – нидерландский антильский гульден.



Один из символов острова — удивительное дерево **ДИВИ-ДИВИ**, постоянно обращенное к западу из-за дующих ветров. На Кюрасао произрастает и знаменитое ядовитое дерево **мансания**. Даже прикосновение к его коре может причинить вред здоровью человека.



Главное преимущество расположения Кюрасао в том, что остров находится южнее пояса ураганов, поэтому практически не подвергается разрушительному воздействию тропических штормов.



Мартиника — заморский департамент Франции.



Площадь — 1 128 км². Население — 436 131 житель.


Языки — французский, креольский патуа.

Столица — **Фор-де-Франс**.

Валюта – евро.



Природные ландшафты страны изобилуют большим количеством рек и водопадов, а также изогнутыми горными рельефами и густыми лесами, покрывающими многочисленными холмами.



Столицу острова местные жители часто называют маленьким Парижем. Узкие улочки в колониальном стиле, старинные особняки, множество парков делают город очень красивым.



Монтсеррат — заморская территория Великобритании.



Площадь — 102 км². Население — 5 189 жителей.

Языки — английский.

Столица — **Плимут** (де юре), **Брейдс** (де факто).

Валюта – восточно-карибский доллар.



Эти земли названы в честь бенедиктинского монастыря, расположенного в горных районах Каталонии. До 1995 года он оставался обычным курортным местом, пока не случилась настоящая катастрофа: извержение вулкана **Суфриер-Хиллс**. Две трети острова засыпано пеплом.



Большинство пляжей расположено на северной части острова. Их отличительная особенность — черный, вулканический песок.



Нидерландские Антильские острова — заморская территория Королевства Нидерланды.



Площадь — 800 км². Население — 225 369 жителей.


Языки — нидерландский, папьяменто.

Столица — **Виллемстад** (Кюрасао).

Валюта – нидерландский антильский гульден.



Береговая черта всех островов обрамлена чередой мелких коралловых рифов (наиболее обширны у северных и западных берегов), а меж ними и берегом простирается полоса мелководных лагун. Климат тропический морской, пассатный. Большую часть года стоит тёплая и комфортная погода.



В этническом составе жители островов представляют в основном потомков смешанных браков между различными этническими группами Старого света. В основном это негры и мулаты.



Пуэрто-Рико — неинкорпорированная
организованная территория США, государство
ассоциированное с США.



Площадь — 13 790 км². Население — 3 725 789 жителей.

Языки — испанский, английский.

Столица — **Сан-Хуан**.

Валюта – доллар США.



Пуэрто-Рико — это остров, на каждом сантиметре которого бурлит жизнь. Сверкающие океанские воды и великолепные леса удивляют разнообразием своей флоры и фауны. Так, на территории Пуэрто-Рико растет больше 240 видов растений, обитает 17 видов птиц и 40 видов земноводных.



В местных музеях можно осмотреть предметы быта индейских народов Таино, а также одежду и оружие конкистадоров, их старинные пушки и многое другое, что было привезено на остров испанцами.



Сен-Бартелеми — заморское сообщество Франции.



Площадь — 21 км². Население — 7 298 жителей.


Языки — французский, английский.

Столица — **Густина**.

Валюта — евро.



Берега острова скалистые (но есть и участки пляжей), окружены коралловыми рифами и мелкими островками. Климат тропический, температура почти не меняется. Остров назван Христофором Колумбом в честь своего брата.



Существует предположение, что знаменитый пират **Даниэль Монбар** по прозвищу «Разрушитель» имел на острове свой штаб. 1957 год – начало превращения относительно бедного острова в безопасное место для элитного туризма.



Сен-Мартен — заморское сообщество Франции.



Площадь — 54,4 км². Население — 36 286 жителей.

Языки — французский, английский.

Столица — **Мариго**.

Валюта – евро.




Рельеф Сен-Мартена холмистый, его наивысшей точкой является гора **Пик-Парадиз**. В пейзажах острова преобладает зелень, однако почвы здесь сухие: большую часть местной флоры составляют пальмы, кактусы и гибискусы. Также на Сен-Мартен располагается более 30 белоснежных пляжей с чистой водой.



Хозяйственная деятельность концентрируется на обслуживании туристов. Сельское хозяйство не развито из-за отсутствия источников пресной воды, в небольших масштабах ведётся рыболовство.



Сент-Винсент и Гренадина — независимое государство с составе Содружества наций.




Площадь — 389 км². Население — 118 000 жителей.

Языки — английский, французский патуа.

Столица — **Кингстаун**.

Валюта – восточно-карибский доллар.



Государство расположено в тропической климатической зоне. Температура на островах не совершает резких перепадов. Горные массивы на севере Сент-Винсента образованы склонами действующего вулкана **Суфриер**. На них произрастают тропические леса. Склоны также изрезаны множеством горных рек.



В экспозиции столичного Ботанического сада насчитывается более 450 видов тропических растений. Здесь имеется вольер для птиц, среди которых и вымирающий вид попугая — **амазон**.



Сент-Китс и Невис — независимое государство в составе Содружества наций.



Площадь — 261 км². Население — 51 134 жителя.

Языки — английский.

Столица — **Бастер**.

Валюта – восточно-карибский доллар.



Страна расположена на двух островах: **Невис** и **Сент-Китс**, которые относятся к Малым Антильским островам. На Сент-Китс и Невис тропический климат, здесь жарко и влажно. Острова находятся в зоне, которая часто подвергается сильным тропическим ураганам



На главной площади столицы красуется статуя девы, которая увенчала центральный фонтан. Эту статую подарила городу Королева Елизавета II на День Независимости островов. Ранее на этой площади находился рынок рабов.



Сент-Люсия — государство в составе Содружества наций, в составе альянса АЛБА.



Площадь — 616 км². Население — 162 781 жителя.

Языки — английский.

Столица — **Кастри**.

Валюта — восточно-карибский доллар.



Тропические леса и небольшие бухты, лечебные минеральные источники и подводные вулканы, прекрасные пляжи и уникальный подводный мир — вот вещи, благодаря которым остров стал настоящей Меккой элитного туризма.



Сент-Люсия — место проведения знаменитого джазового фестиваля, который в начале мая собирает музыкальные таланты со всего мира. Самой заметной фигурой в культурной истории является поэт и драматург Дерек Уолкотт, лауреат Нобелевской премии.




Синт-Мартен — самоуправляемое государство в составе Королевства Нидерланды.



Площадь — 34 км². Население — 39 689 жителей.
Языки — английский, нидерландский, испанский.
Столица — **Филипсбург**.
Валюта – нидерландский антильский гульбен.



Изрезанное побережье Синт-Мартена длинной полосой тянется на северо-запад, образуя длинную и узкую косу, отделяющую от моря лагуну **Симпсон-Бей** — один из крупнейших внутренних водоёмов Карибского моря. Самый заметный ориентир Синт-Мартена — потухший вулкан **Маунт-Флагстафф** (386 м).



В столице имеется монумент королевы Вильгельмины, Музей Синт-Мартена с обширной исторической коллекцией и собранием предметов с затонувшего в 1801 году у стен форта Амстердам фрегата «Прозелита».



Теркс и Кайкос — заморская территория Великобритании.



Площадь — 448 км². Население — 47 754 жителя.
Языки — английский.
Столица — **Коберн-Таун**.
Валюта — доллар США.



Состоит из 40 больших и малых островов. Острова низменные, сложены из известняка. Множество солёных болот. На островах относительно сухой и солнечный морской тропический климат с относительно постоянной температурой в течение года.



Отраслевым направлением офшорного бизнеса на островах является страховой бизнес. Пляж **Grace Bay** на островах назван лучшим пляжем мира по версии туристического сайта TripAdvisor.




Тринидад и Тобаго — парламентская республика, в составе Содружества наций.



Площадь — 5 131 км². Население — 1 328 077 жителя.
Языки — английский, карибский хиндустани.
Столица — **Порт-оф-Спейн**.
Валюта – доллар Тринидада и Тобаго.



Основой экономики Тринидада и Тобаго является добыча и переработка нефтепродуктов и природного газа. Широко развита химическая и металлургическая промышленность. Успешное ведение сельского хозяйства позволяет стране стать одним из крупнейших импортеров тростникового сахара, цитрусовых культур и кокосовых орехов.



Многие специалисты называют Тринидад **Островом птиц**. Именно здесь обитает одна из самых редких птиц планеты — **алый ибис**, который является символом страны.



Ямайка — независимое государство в составе Содружества наций.



Площадь — 10 991 км². Население — 2 930 050 жителей.
Языки — английский, креольский.
Столица — **Кингстон**.
Валюта — ямайский доллар.



Ямайка славится разнообразием своих экосистем. Это и горные низкорослые леса, и пустынные песчаные районы, и саванны. В восточной части острова расположены горы.

Одно из самых привлекательных мест на Ямайке — бухта дельфинов. Здесь можно поиграть с животными и поплавать с ними.



В июле на острове проводится фестиваль **регги**. Конечно же, нельзя упустить из виду и проходящую в декабре парусную регату — поистине завораживающее зрелище.





ДО СВИДАНИЯ!